

**معجم البلدان والقبائل**  
**في شبه الجزيرة العربية والعراق**  
**وجنوبي الأردن وسيناء**  
المجلد الخامس





# معجم البلدان والقبائل في شبه الجزيرة العربية والعراق وجنوبي الأردن وسيناء

المجلد الخامس

ترجمه وعلق عليه  
أ.د. عبدالله بن ناصر الوليعي



٣) داره الملك عبد العزيز، ١٤٣٥هـ / ٢٠١٤م

فهرسه مكتبه الملك فهد الوطنيه أثناء النشر

مجموعه من الباحثين

معجم البلدان والقبايل في شبه الجزيرة العربية. / مجموعه من الباحثين؛

عبدالله بن ناصر الوليعي .

الرياض ١٤٣٥هـ

١٢ مج.

٥٤٤ ص؛ ٢٠ × ٢٨ سم

ردمك: ٥-٨٦-٨٠٠٢-٦٠٣-٩٧٨ (مجموعه)

٩-٩١-٨٠٠٢-٦٠٣-٩٧٨ (ج ٥)

١- معاجم البلدان. ٢- القبائل العربية

أ.الوليعي، عبدالله بن ناصر (مترجم) ب. العنوان

ديوي ٩١٥ ١٤٣٤/٤٤

رقم الإيداع: ١٤٣٤/٤٤

ردمك: ٥-٨٦-٨٠٠٢-٦٠٣-٩٧٨ (مجموعه)

٩-٩١-٨٠٠٢-٦٠٣-٩٧٨ (ج ٥)

حقوق الطبع والنشر محفوظه لداره الملك عبدالعزيز، ولا يجوز طبع أي جزء من الكتاب أو نقله على أية هيئة دون موافقه كتابيه من الناشر إلا في حالات الاقتباس المحدوده بغرض الدراسة مع وجوب ذكر المصدر.

إصدارات داره الملك عبد العزيز (٣٠٨)

مركز الملك عبدالعزيز للدراسه  
مؤسسه أبحاث الحضاره السعوديه  
مؤسسه للدراسه السعوديه  
٢٠١٤/٢٠١٤



لا اله الا الله محمد رسول الله



## الشاهينية (As) Shahiniyah

٣٠-٥٥-٢٦، ٥٧-١٤-٥١. منطقة تخميم في داخل قطر<sup>(١)</sup> شرقي شبه الجزيرة العربية.

## شاي (آل بو) Shawi (Al Bu)

فرع من قبيلة آل بو سلطان<sup>(٢)</sup> في العراق.

## الشايش Shayish

١١-٣٨-١٨، ٣١-١٩-٤٢. قرية في بَلْسَمَر بمنطقة عسير، تقع على ارتفاع ٢٤٥٤ متراً عن مستوى سطح البحر، ويقطنها نحو ١٠٠ نسمة. وترتبط بطريق الطائف - أبها - جازان الرئيس، ولكن يحتاج الشخص إلى ٢,٥ ساعة مشياً؛ للوصول من القرية إلى ذلك الدرب (ITALCONSULT, 1970).

## الشاييف Shayif

٤٤-٠٩-١٨، ٥٤-١٢-٤٢. قرية في محافظة رِجَالِ أَلْمَع بمنطقة عسير، تقع على ارتفاع ٦٤٢ متراً فوق مستوى سطح البحر، ويقطنها نحو ١٠٠ نسمة. وترتبط مع طريق الطائف - أبها - جازان الرئيس بدرب مستو وتمتوج بطن واد سبي، إلى لا بأس به، طوله ٥٨,٥ كم (ITALCONSULT, 1970).

## شايقة (آل) Shaiqah (Al)

إحدى عشائر آل شامر من قبيلة العجمان<sup>(٣)</sup> في شرقي شبه الجزيرة العربية.

## الشبابية Shababiyah

٠٠-٢٩-٣٢، ١٠-٢٦-٤٤. قناة في قضاء الحلة<sup>(٤)</sup>.

## شبارة (آل) Shibarah

٣٤-٣٤-٢٠، ٤٩-٠٠-٤١. قرية في بني مالك بمحافظة الطائف في منطقة مكة المكرمة، تقع على ارتفاع ٢٢٥٠ متراً فوق مستوى سطح البحر، ويقطنها من ٥٠١ إلى ٢٠٠٠ نسمة. وهي ترتبط مع طريق الطائف - أبها الرئيس بدرب جبلي مستو وتمتوج مهاد بطن واد جيد وسبي، إلى لا بأس به، طوله ٧٤ كم (ITALCONSULT, 1970).

## الشباريق Shabariq

٥٥-١٥-١٩، ٣٧-٠٥-٤٢. قرية في بني عمرو بمحافظة النماص في منطقة عسير، تقع على ارتفاع ٢٤٨٤ متراً فوق مستوى سطح البحر، ويقطنها من ١٠١ إلى ٢٥٠ نسمة. وترتبط مع طريق الطائف - أبها - جازان الرئيس (ITALCONSULT, 1970).

(٣) انظر مادة هذا المدخل في المعجم، فستجد تفصيلات أخرى.  
(٤) انظر مادة هذا المدخل في المعجم، فستجد تفصيلات أخرى.  
(٥) آل شبارة: من بني رباح من بني عمرو من بني مالك في وادي بواء (حمد الحاسر، المعجم المختصر).  
في مركز حداد بني مالك في محافظة الطائف بمنطقة مكة المكرمة.  
(٦) الشباريق: قرية تابعة للغرة من قبيلة كريم من عمرو=

(١) انظر مادة هذا المدخل في المعجم، فستجد تفصيلات أخرى.  
(٢) انظر مادة هذا المدخل في المعجم، فستجد تفصيلات أخرى.



الشَّابَرِيقَةُ Shabariqah

٤٩ - ١٣ - ١٨، ٥٥ - ٢٥ - ٤٢. قرية في أ بها بمنطقة عسير، تقع على ارتفاع ٢٥١٤ متراً فوق مستوى سطح البحر، ويقطنها نحو ١٠٠ نسمة. وهي ترتبط مع طريق الطائف - أ بها - جازان الرئيس بدرج جبلي و متموج مهاد لا بأس به، طوله ١١,٥ كم. وبالقرية طاحونة (ITALCONSULT, 1970).

الشَّابَاشِبَةُ Shabashabah

٣٠ - ٤٩ - ٢٠، ٣٦ - ٥١ - ٤٠. قرية في بني حارث بمحافظة الطائف في منطقة مكة المكرمة، تقع على ارتفاع ٢٠٥٠ متراً فوق مستوى سطح البحر، وسكانها ما بين ٥٠١ و ٢٠٠٠ نسمة. وهي ترتبط مع طريق الطائف - أ بها - جازان الرئيس بدرج جبلي مستو و متموج مهاد ببطن راد جيد وسعي، إلى لا بأس به، طوله ٤٤,٥ كم. وبالقرية مدرسة، ومحطة وقود (ITALCONSULT, 1970).

شَبَا عَيْن (آل) Shabain (Al)

فخذ من قبيلة بني هاجر<sup>(١)</sup> في شرقي شبه الجزيرة العربية.

= اليمن وتقع بمنطقة حلياء شمال قرية الغرة (عمر بن غرامة العمري، معجم بلاد رجال الحجر).  
(١) الشبانية: من بالحارث، بمنطقة الحَدَب (حمد الجاسر، المعجم المختصر).  
(٢) انظر مادة هذا المدخل في المعجم، فستجد تفصيلات أخرى.

الشَّابَا فَتَا (عين) Shabafah

٠٠ - ٠٧ - ٢٦، ٠٠ - ٣٦ - ٥٠. عين في جزيرة البحرين<sup>(٣)</sup>.

الشَّابَا ك (آبار) Shubak

٠٠ - ١٣ - ٢٧، ٠٠ - ٥٨ - ٤٨. بضع آبار بمنطقة الرَّدَايف<sup>(٤)</sup> بالأحساء في شرقي شبه الجزيرة العربية<sup>(٥)</sup>.

الشَّابَا ك Shbakah

٤٣ - ٤١ - ١٦، ٤٣ - ٤٤ - ٤٢. قرية في مركز المضابيا في منطقة جازان، تقع على ارتفاع ٤٦ متراً فوق مستوى سطح البحر، ويقطنها من ٥٠١ إلى ٢٠٠٠ نسمة. وترتبط مع طريق الطائف

(٣) انظر مادة هذا المدخل في المعجم، فستجد تفصيلات أخرى.

(٤) انظر مادة هذا المدخل في المعجم، فستجد تفصيلات أخرى.

(٥) الشَّابَاك: الأرض الكثيرة الآبار أو الآبار ذاتها إذا كثرت وتقاربت، ماء معروف يقع غرب الخرسانية نزل فيه علي الكخيا حينما جاء غازياً من بغداد عام ١٢١٣هـ وقد جرت بينه وبين جيش الإمام سعود - رحمه الله - الذي كان يقيم في ثاج - مناوشات انتهت بعقد تصالح بينهما وأشار ابن عيسى إلى موضع الشباك وقال: «إنه معروف من مياه الطف»، كما أشار ابن عيسى إلى قتل ثويني آل سعدون شيخ المنتفق على يد عبد من عبيد بني خالد يدعى طعيساً وذلك عام ١٢١٢هـ حينما قدم ثويني لمحاربة دعوة الشيخ محمد بن عبد الوهاب رحمه الله فكفى الله شره على يد هذا العيد رحمه الله تعالى. وقال الأصفهاني في (بلاد العرب): «قبل أن تنتهي إلى الوربة على الطريق إن شئت وطنته وإن شئت تيامنت عنه مكان لبني تميم يسمى الشبكة ربما وجد فيه الماء وربما لم يوجد» (عبدالرحمن العبيد، الموسوعة الجغرافية لشرقي البلاد العربية السعودية).



عن الأخيرة بمسيرة أربع ساعات عبر الوادي. وقد شيدت هذه المدينة فوق هضبة ممتدة مستديرة، تتوسط ما يرجح اعتباره أكبر منطقة زراعية بنظام الوديان بحضرموت. ويحيط بالمدينة سور يبلغ ارتفاعه نحو ٢٠ قدماً من الطوب الذي جففته الشمس، وبه أبراج ومزاعل للأسلحة بين الفينة والفينة، وهو يحتل أحد المواقع الإستراتيجية شديدة الأهمية، حيث يتوسط الوادي تماماً، ويضيق الوادي في هذا المكان بحيث تصير التلال المنحدرة على كلا الجانبين في مدى البندقية من القلعة. وعلى جانب الوادي المقابل مباشرة للقلعة توجد قلعة أخرى بها بعض المدافع، كما تتناثر القلاع الصغيرة أو الحصون على كل التلال الأكثر انخفاضاً بالقرب من هذا المكان.

وربما كانت شبام هذه هي أكبر مدن حضرموت الداخلية، ويقطنها ٦٠٠٠ نسمة، أما فان دن برج Van Den Berg فيقدر سكانها بأقل من هذا العدد بكثير، أما منازلها جميعاً فداخل منطقة الآبار؛ إذ لا يتوفر الأمن خارج المنطقة نظراً للجيرة الكثيرة. ويوجد بها نحو ٦٠٠ منزل كثير منها مرتفع تشوبه كآبة، كما أن بها نحو اثني عشر مسجداً. وفي شبام الكثير من الرقيق، عدد كبير منهم يمتلك منازل وزوجات وأسرأ خاصة بهم.

وللمدينة مدخل عبارة عن بوابة رئيسة مرتفعة ومزدوجة على الجانب الشرقي، فإذا ما ولجناها وجدنا ميداناً ضخماً يقع على أحد جانبيه قصر السلطان القعيطي المرتفع، وعلى مقربة من هذه البقعة توجد منازل ضخمة أخرى يمتلكها السادة

- أبها - جازان الرئيس بطريق مستو لا بأس به، طوله ٢٩ كم، ولكن يحتاج الشخص إلى ٢, ٠ ساعة مشياً؛ للوصول من القرية إلى ذلك الدرب (ITALCONSULT, 1970)<sup>(١)</sup>.

### الشبَاكَة Shibakah

٠٠ - ٢٣ - ٢٤، ١٠ - ٥٥ - ٥٥. قرية صغيرة في وادي القحفي بسهل محضة<sup>(٢)</sup> في رأس البرّ العماني.

### شباب حراز Shibam

٠٠ - ١٣ - ١٥، ١٠ - ٤٣ - ٤٣. ثكنة عسكرية تقع على السفوح السفلى لجبل يحمل الاسم نفسه يشرف على بلدة مناخة الواقعة على طريق الحديدية - صنعاء من الشمال الغربي<sup>(٣)</sup>.

### شباب حضرموت Shibam

٠٠ - ٥٥ - ١٥، ٣٧ - ٤٨. مدينة من مدن القعيطي، ومن الأماكن الرئيسة بوادي حضرموت في جنوبي شبه الجزيرة العربية، تقع على بعد نحو ١٢ ميلاً إلى الشمال الشرقي من القطن، حيث تبعد

(١) شباك: شعب من روافد وادي الفجا، وقرية صغيرة تعرف باسمه (محمد العقيلي، معجم مقاطعة جازان).  
(٢) انظر مادة هذا المدخل في المعجم، فستجد تفصيلات أخرى.

(٣) شبام حراز: جبل يطل على مدينة مناخة من الجهة الجنوبية، وهو جبل حصين يرتفع ثلاثة آلاف متر فوق مستوى سطح البحر. وكان الأتراك خلال وجودهم في اليمن قد استولوا عليه عام ١٨٧١م فكان هو ومناخة من أمنع معاقل الأتراك في اليمن (إبراهيم المقحفي، ٢٠٠٢م، معجم البلدان والقبائل اليمنية، دلر الكلمة بصنعاء).

الأثرياء أو رجال المدينة. وكثير من هذه المنازل يناهز القصر من حيث الارتفاع والحجم وبضعة منازل منها مطلية باللون الأبيض وتزينها القباب والأبراج. وجدير بالملاحظة أن كثيراً من هذه المنازل تتصل فيما بينها بممرات تحت الأرض. وأغلب الشوارع شديدة الضيق ذات قنوات تجري المياه القذرة في بعضها. وعلى نقيض الحي الذي يسكنه عليّة القوم، فإن بعض أحياء المدينة قد تحولت جميعها إلى خرائب. ويقول هرش Hirsch إن كل ما في المكان ينطق بالخراب، فالبيوت آيلة للسقوط ناهيك عن تلك التجمعات الوضيعة من الأكواخ وأكوام الركام.

وحسب الكتاب العرب الأوائل، فإن السكان الحميريين في هذه المنطقة قد جاؤوها بعد أن هجروا شبوة في أوائل الحقبة المسيحية. وقد وجد بتنتز The Bents، مع ذلك، عند زيارتهما لشبوة في عام ١٨٩٥م آثار قوم سكنوا هذه البقعة في زمن أبعد من تلك الحقبة، كما أثبتنا وجود هؤلاء السكان خلال القرن الثالث قبل الميلاد. وحتى لو لم تكن شبام هي موقع العاصمة الأصلية، فلا بدّ أنها كانت مكاناً ذا أهمية كبيرة قبل تلك الحقبة بقرون بوصفها مركزاً لتجارة البخور؛ إذ ربما كانت تلك البقعة هي بداية طريق القوافل التي كانت تنقل التوابل غرباً من خلال طريق البخور العظيم عبر شبه الجزيرة العربية. وتستغرق رحلة القوافل ٢٥ يوماً إلى سيحوت وخمسة أيام إلى المكلا، كما أن القوافل تقصد أيضاً نجداً.

فإذا اقتربنا من مدينة شبام طالعنا منظرها الذي بلغت الأنظار، فمن فوق أسوارها المتبقية من

الطوب التي بها الحصون وبروج المراقبة، نرى المنازل العالية التي يمتلكها الأثرياء، وقد طليت أعاليها فحسب باللون الأبيض مما يجعلها تبدو للنظر وكأنها كعكة مستديرة ضخمة وقد كساها السكر. وخارج تلك الأسوار توجد عدة صناعات أو حرف أهمها صناعة صبغة النيلة، حيث تجفف الزهور الصغيرة في الشمس، وتسحق، ثم توضع في جرار ضخمة وتملأ بعد ذلك بالماء، وفي الصباح التالي تقلب بعضاً طويلاً، ليبتج عن ذلك مزيج مزبد أزرق قاتم، ويترك ذلك المزيج ليستقر، ثم تؤخذ النيلة من القاع، وتشر على أقمشة حتى تجف، ثم تخلط المادة الناتجة عن ذلك بالتمر والملح الصخري، فإذا أضفنا أربعة أرطال من هذه النيلة إلى جالون من الماء نتج من ذلك صبغة الملابس اللازمة وشائعة الاستعمال. ويسوى النوع الأجود منها بقرعه بطارقة خشبية على الحجر، كما أنهم يطرقون الأوراق الجافة لنوع من أنواع الطلح يسمى خرداً، ثم يسحقونها ليصنعوا منها عجينة ذات مظهر جميل بخضرة البازلاء تستخدم في صقل الجلود.

ومن الحرف الأخرى خارج شبام صناعة الحبال من سعف النخيل الذي ينمو بصورة طبيعية في الوديان الضيقة، فتترك الأوراق في البداية لتتقع في الماء، ثم تفرغ لتنفصل عنها الألياف، ومن الحرف الأخرى كذلك صناعة الجير لطلاء الأفران باللون الأبيض، بالإضافة إلى حرفتي صناعة الطوب وعصر الزيت.

وقلعة القعيطي في شبام أكبر من القلعة الموجودة في القطن التي تكبرها أيضاً قلعة حورة.



الوادي على بعد نحو ميلين إلى الشرق. والقبيلتان دائماً الاقتتال، أما السلطان فقد نصبت مدافعه على أسوار المدينة وقد وجهت فوهاتنا صوب عدوه التقليدي، وهي مدافع قديمة تنتمي إلى شركة الهند الشرقية أحدثها عليه تاريخ ١٨٣٢م. ويستخدم جنود السلطان المحاربات الفارغة الضخمة كأبواق في وقت المعركة، ويرابط بضعة رجال مسلحين لحماية شباب حيث يقومون بدوريات حراسة لحصونها كل ليلة، وتكثر من المنازل الخربة في السهل، وبقايا من آثار حرب عام ١٨٦٠م حين زحفت آل كثير حتى القطن ملحقة بها كثيراً من الدمار<sup>(١)</sup>.

(١) يقال لها شباب حضرموت تمييزاً لها عن شباب آخر. ذكر المصنف أن شباب مدينة مشهورة في قلب وادي حضرموت، ما بين سيئون شرقاً والقطن غرباً. وهي في فضاء واسع مترامي الأطراف تحفها أشجار النخيل التي تعطي واحتها جمالاً وحضرة. إلا أن الفضاء يقل في الجهة الجنوبية لقرب الجبل. وتنسب شباب حضرموت إلى يانها الحميري شباب بن الحارث بن حضرموت. وهذه النسبة إلى شباب قد تكون نسبة بناء وإنشاء أو تكون نسبة سكنى واستيطان. وتتميز شباب حضرموت بعمارته من حيث البيوت الشاهقة التي يرجع تاريخ عمارتها إلى عهد موغل في القدم. وهي على مستوى متطور وصل إليه أبناء المدينة في مجالات البناء، ومنها تفوح رائحة التاريخ والعراقة والأصالة. وقد أطلق عليها زائروها من السياح الغربيين مانهائن اليمينية، كما أطلق عليها الزائرون العرب ناطحات السحاب اليمينية. ومن معالم شباب الأثرية الحصن الشرقي الشمالي، وقنوات تصريف المياه، وكذا مساجدها الموهلة في قدم عمارتها. ومن سكان المدينة: آل باكثير، وآل باجمال، وآل عباد، وآل الفقيه، وآل باصهي، وآل ياديب، وآل باشراحيل، وآل عقبة، وآل سميط، وآل باسويدان، وآل خراز، وآل باهرمز (إبراهيم المصنف، ٢٠٠٢م، معجم البلدان والقبائل اليمينية، دار الكلمة بصنعاء).

فهي أكثر هذه القلاع مهابة وزخرفة فالبوابة عبارة عن قطعة فنية في فن النحت ذي النماذج المعقدة. وعند دخولك من هذه البوابة، تستدير بشدة إلى اليمن لتصعد درجاً سهلاً وفرت له الحماية من الخارج، ولكنه معرض للتيران الأرضية من أفراد القلعة. أما الأعمدة في الغرب فمرتفعة الأسقف وقد نحتت على نحو جميل، كما أن جميع النوافذ قد زينت بالنقوش الشبكية الجميلة، والمزاليج والأبواب وأطر النوافذ تظهر بها جميعاً أشكال النحت. والأبواب الضخمة منحوتة ولكن من الخارج فحسب، أما داخلها فخشن رديء التجزيع ومطوية باللون الأبيض. وفي أسفل الجدران زخارف بنماذج مختلفة، أما الدرج شأنه في ذلك شأن الدرج في القلاع الأخرى فلها أبواب كثيرة للدفاع تأتي عادة في وسط درجات السلم، وتوجد مزاغل للأسلحة أو المراقبة من كل اتجاه.

ونظراً للقلعة على بركة ضخمة تعد مكاناً للصفاء بالنسبة للمنازل المحيطة بها، وينقل السكان هذا الماء القدر لصناعة الطوب مما يدل على ندرة الماء في تلك البقاع حيث إن المطر نادر الحدوث في حضرموت. ومن سطح القلعة يمكن مشاهدة وادي حضرموت الواسع حيث تنتشر المدن والقرى وأشجار النخيل والزراعة لمسافة ثلاثين ميلاً بالكامل بما في ذلك مدينتي سيئون وتريم اللتين يحكمها أخوان من قبيلة آل كثير. وبالقرب من شباب توجد عدة أودية متوازية من الشمال والجنوب تهبط إلى داخل حضرموت لتضفي على ذلك الموقع أهمية خاصة، فهي المدينة الأمامية لقبيلة يافع؛ إذ يحتل آل كثير

## الشَّيْبَان Shibān

٣٠ - ٢٦ - ٢٠، ٤٠ - ٠٣ - ٤١. قرية في بني مالك بمحافظة الطائف في منطقة مكة المكرمة، تقع على ارتفاع ١٧٣٤ متراً فوق مستوى سطح البحر، وسكانها نحو ١٠٠ نسمة. وهي ترتبط مع طريق الطائف - أبها الرئيس بدرج مستوى وشموج بطن واد سبيح، إلى لا بأس به، طوله ٥٩ كم، ولكن يحتاج الشخص إلى ١, ٠ ساعة مشياً؛ للوصول من القرية إلى ذلك الدرب (ITALCONSULT, 1970).

## الشَّيْبَانَات Shibānat

فرع من قبيلة بني قُتَب<sup>(١)</sup> بعمان.

## شِبَانَةَ (قبيلة آل) Shibānah (Al)

إحدى القبائل الصغيرة التي تتألف منها مجموعة قبائل الأقرع؛ انظر القبائل الريفية بالعراق.

## شَبَّابَة Shabbah

٢٩ - ٢٠ - ٢٠، ٥٣، ٤٠ - ٥٤ - ٤٠. قرية في مركز الجائزة بمحافظة الليث في منطقة مكة المكرمة، تقع على ارتفاع ٣٣٠ متراً فوق مستوى سطح البحر، ويقطنها نحو ١٠٠ نسمة. وترتبط مع الطريق الساحلي بدرج مستوى وشموج بطن واد سبيح، إلى لا بأس به، طوله ٩٥, ٥ كم، ولكن يحتاج الشخص إلى ١, ٠ ساعة مشياً؛ للوصول من القرية إلى ذلك الدرب (ITALCONSULT, 1970).

(١) انظر مادة هذا المدخل في المعجم، فستجد تفصيلات أخرى.

## شَبْرَقَة Shibriqah

١٧ - ٠٧ - ٢٠، ٣١ - ٢٣ - ٤١. قرية بمحافظة القرى (الأطاوله) في منطقة الباحة، تقع على ارتفاع ٢١٦٤ متراً فوق مستوى سطح البحر، ويقطنها من ٥٠١ إلى ٢٠٠٠ نسمة. وترتبط مع طريق الطائف - أبها - جازان الرئيس بدرج جبلي سبيح، طوله ٧, ٠ كم، وبالقرية مدرسة (ITALCONSULT, 1970).

## الشَّبْرُم (بئر أم) Shubrum (Umm As)

١٠ - ٣١ - ٢٣، ٥٠ - ١٠ - ٤٥. بئر غير مسكونة في المنطقة الوسطى على ارتفاع ٧٨٠ متراً فوق مستوى سطح البحر (ETCO, 1970).

## الشَّبْرُم (وادي) Shabrum

٠١ - ٥٦ - ٢٣، ١٠ - ٣٦ - ٤٢. أرض للتخميم على أحد الطرق (وفقاً لدوتي Doughty) بين القصيم والحجاز، وتقع تقريباً في ثلث

(٢) شَبْرَقَة: قرية كبيرة من قرى قبيلة بني حسن بسراة زهران، وتقع شمال قرية الموسى بمسافة ثلاثة أكبال، وشمال الباحة بمسافة عشرين كيلاً. وبهذه القرية مقر مشيخة قبيلة بني حسن لدى آل عصيدان ومن أشهرهم عصيدان بن محمد وقد كان السبب في هزيمة الجيش التركي عام ١٣٢١ هـ الذي كان ينوي حرق بيوته وبيوت قريته (علي الزهراني، معجم بلاد غامد وزهران).

(٣) أم الشَّبْرُم: - واحدة شبرمة - النبت المعروف، ماء قديم، يقع في أعلى وادي العمق، شمالاً من جبل بتران وقد تأسست فيه هجرة حديثة صغيرة لقبيلة قحطان، غرباً من بلد الرهن، وبالنسبة لهلدة القويعة تقع جنوباً غربياً، ولها جبل أسود كبير، واقع بين جبل الفرخ وبين جبل بتران. وهي تابعة للقويعة (مسعد بن جنيادل، معجم عالية نجد).

## الشبريمية (Ash) Shubramiyah

١٢ - ١٥ - ٢٤، ٥٢ - ٥٧ - ٤٤. قرية في منطقة الرياض، تقع على ارتفاع ٩٤٤ متراً فوق مستوى سطح البحر، ويقطنها من ١٠٠ إلى ٤٩٩ نسمة. وهي ترتبط بطريق ساجر - بريدة الرئيس بدرج مستو و متموج سيح، طوله ٢٨ كم، وهو عرضة للغبار وفيضان الأودية والظمي والغرين والجلاميد. وتشمل الأنشطة الاقتصادية فيها: زراعة القمح والبرسيم والنخيل والخضار وغيرها، مع تربية الماشية من الإبل والغنم والماعز والأبقار. وليس بها كفية من الماء العذب، ودرجة عذوبة الماء ٠ - ٢٥٪ (WILSON - MURROW, 1970)<sup>(٤)</sup>.

## شبرية الحمراء Shubriyat Al Hamraa

١٠ - ٣١ - ٢٦، ٥٢ - ٥١ - ٤١. قرية في منطقة حائل، تقع على ارتفاع ٨٧٥ متراً فوق مستوى سطح البحر، ويقطنها من ١٠٠ إلى ٤٩٩ نسمة. وهي ترتبط بطريق عقلة الصقور - حائل الرئيس بدرج مستو و متموج سيح، طوله ٢١

= منه، ويفيض في البحرة ثم يدفع للجرير، وفيه على طول امتداده مياه منها الشبريمية في أعلاه، وأسفل منها الدليحية، ثم داغان وغيرها، وهو في بلاد الروقة من عتيبة. وقديماً هو ضمن بلاد الأصبط (سعد بن جندب، معجم عالية نجد).

(٤) الشبريمية: قرية ذات نخيل وزراعة، تقع في بطن جبل ثهلان، على ضفاف وادٍ محفوف بالجبال العالية من جانيه يمتد من الجنوب إلى الشمال، وسيله يفيض شمالاً باتجاه جبل شطب ونخيله معمورة، وسكانه من أهالي الشعراء، ويبعد عن بلدة الشعراء غرباً ثمانية أكيال إلى عشرة، ويكثر في هذا الوادي وفي روافده شجر الشيرم، وهي تابعة لللدوامي (سعد بن جندب، معجم عالية نجد).

المسفة من بريدة إلى جدة. وهي عبارة عن واد به أشجار الطلح ووفرة من الأعشاب والحشائش الشوكية ذات الزهور الحمراء التي يشتق منها اسم الموقع<sup>(١)</sup>. وفي المنطقة المجاورة توجد بعض الحفر بها ماء كدر يسقي منه العرب ماشيتهم، وهؤلاء العرب يسمون الشبرمي أو الشبريمية.

وكلا هذين الوصفين يقعان بالقرب من وادي الشبريم الذي يبدو مجرى مائياً صغيراً يؤدي إلى وادي الجرير (أو وادي المياه). ووادي الشبريم باهت الملامح لا يكاد يرى، وينشأ بوسط الشفا. ويصف داوتي Doughty وادي الجرير أنه الوادي الرئيس الذي ينطلق من المنطقة الشرقية لوادي الرمة. وفي وادي الشبريم وأعلي وادي الجرير توجد كثير من الشمايل<sup>(٢)</sup> التي يستخدمها البدو.

أما هوبر Huber الذي يطلق على هذا الوادي الشبريم Shabram فيقول إنه ينشأ من شرق يسجاً ويمتد إلى جنوب عفيف، وأنه يتدفق أولاً باتجاه الشبريمية، ثم يغدر جبال مثلثة شرقاً وجبل عداة إلى الجنوب. وبعد ذلك يغادر جبال عكليات إلى الشرق، ثم جبال الستار إلى الجنوب. ومن هناك يمتد إلى المكلاة، ثم تنصرف مياهه في وادي المياه<sup>(٣)</sup>.

- (١) المقصود بهذا شجيرات الشبريم.
- (٢) الشمايل حفر في بطون الأودية يحفرها الناس لتتجمع بها المياه، وهي تختلف عن الآبار في أنها غير عميقة وغير مطوية.
- (٣) الشبريم: وادٍ يقع غرباً من بلدة عفيف على بعد ٣٦ كيلاً يقطعه طريق السيارات المزفت الذهاب من عفيف إلى الطائف قبل أن يصل إلى ماء سجا بأربعة أكيال. ويبدو لي أن اسمه مأخوذ من نباته فهو مزدهم نبات الشبريم. وتنجذب أعاليه من الصحاري الواقعة بالقرب من حميمة الخفكان جنوباً غربياً من عفيف ثم يتدفق شمالاً تاركاً هضبة مثلثة يميناً منه، وهضاب الشعب يساراً =



## شَبُوقَة Shabwah

١٠ - ٢٢ - ١٥، ٠٠ - ٠١ - ٤٧. تقع في شمال غربي حضرموت، وكانت فيما سلف مدينة مهمة ولكنها الآن قد قل حجمها كثيراً، وفي طريقها لأن تصبح مدينة مهجورة. وتقع شَبُوقَة في منتصف الطريق تقريباً بين صنعاء باليمن وتريم، وقد تبعد ٥٥ ميلاً إلى الشمال الشرقي من نصاب. ويوجد بها بضع مئات من السكان على أقصى تقدير؛ بعضهم يسكنون الكهوف، وحرفتهم الوحيدة هي استخراج الملح. والماء في شَبُوقَة سيئ تشويه مرارة شديدة، أما المياه العذبة فلا يمكن الحصول عليها إلا بعد مسيرة خمسة أو ستة أيام. ويحضر الملح على ظهور الإبل إلى القرى الرئيسة لحضرموت<sup>(٥)</sup>.

## شَبُوق (آل بو) Shabuq (Al Bu)

إحدى عشائر آل سالم من قبيلة آل ابن علي<sup>(٦)</sup> بالبحرين وقطر في شرقي شبه الجزيرة العربية.

(٥) شَبُوقَة: مدينة تاريخية مهمة في شرق رملة السبعين. كانت تديماً عاصمة دولة حضرموت، ثم صارت من أهم المدن السننية التجارية بعد أن تغلبت دولة سبأ عليها عام ٦٥ ميلادية، حيث كانت تجمع فيها سلع البخور واللبان، ومنها تنطلق القوافل التجارية إلى سائر أنحاء الجزيرة العربية وصوب مناطق البحر المتوسط. وفي القرن الأول الميلادي تعرضت مدينة شَبُوقَة للخراب بفعل السيول، ثم عادت إليها الحياة، وما زالت آثار هذه المدينة تحتفظ ببقايا الجذور الحضارية في ذلك الجزء من وادي عرما. وقد عثر فيها على الكثير من النقوش وأطلال القصور وهاكل السودود المائية. ويطلق اسم هذه المدينة على محافظة شبوة (إبراهيم المقحفي، ٢٠٠٢م، معجم البلدان والقبائل اليمنية، دار الكلمة بصنعاء).

(٦) انظر مادة هذا المدخل في المعجم، فستجد تفصيلات أخرى.

كم، وهو عرضة للغبار وفيضان الأودية والطيني والغرين والجلاميد. وتشمل الأنشطة الاقتصادية فيها: زراعة القمح والبرسيم والنخيل والخضار وغيرها، مع تربية الماشية من الغنم والماعز. وبها ماء كاف درجة عذوبته من ٧٦ - ١٠٠٪ (WILSON - MURROW, 1970)<sup>(٧)</sup>.

## الشَّبَعَان (Ash) Shabaan

٤٩ - ٤٩ - ٢٤، ١٦ - ١٣ - ٣٧. قرية في منطقة الشمالية<sup>(٨)</sup> تقع على ارتفاع ١٥ متراً فوق مستوى سطح البحر، ويقطنها من ١٠٠ إلى ٤٩٩ نسمة. وهي ترتبط بطريق ينبع - الوجه - ضبا الرئيس بدرج مستو و متموج سيئ، طوله ١٧ كم، وهو عرضة للغبار وفيضان الأودية والطيني والغرين. وتشمل الأنشطة الاقتصادية فيها: زراعة الخضار وغيرها، مع تربية الماشية من الغنم والماعز وصيد الأسماك. وبها ماء كاف درجة عذوبته من ٧٦ - ١٠٠٪. وبها قوات أمن (WILSON - MURROW, 1970)<sup>(٧)</sup>.

## شِبِل (قبيلة آل) Shibil (Al)

إحدى القبائل الريفية بالعراق<sup>(٩)</sup>.

## شِبِيم (قبيلة) Shibim

قبيلة صغيرة في حضرموت تسكن في وادي عدم حول قرية الكنتنة (Bent).

- (١) انظر: البلازنية (شَبْرِيَّة) Shubriyat Al Balazziyah.
- (٢) الصحيح أنها في منطقة تبوك.
- (٣) الشبعان: هجرة لقبيلة الحمدة بمنطقة أم لُحج في منطقة تبوك (حمد الجاسر، المعجم المختصر).
- (٤) انظر مادة هذا المدخل في المعجم، فستجد تفصيلات أخرى.



## شُبَيْب (يال) (Yal) Shabib

فرع من قبيلة الحبوس<sup>(٥)</sup> في سلطنة عمان.

## الشُّبَيْبِيَّة Shabibiyyah

١٠ - ١٢ - ٢٦، ٠٠ - ٤٦ - ٤٣. أرض

لزراعة القمح بالقرب من عنيزة بالقصيم<sup>(٦)</sup>.

## شُبَيْبِيَّة (Ash) Shubaybiyah

٤٥ - ٠١ - ٢٦، ٤١ - ٤٥ - ٤٣. قرية في

منطقة بريدة<sup>(٧)</sup>، تقع على ارتفاع ٥٩١ متراً فوق

مستوى سطح البحر، ويقطنها أقل من ١٠٠

نسمة. وهي ترتبط بطريق النهانية - الرس - عنيزة

(٥) انظر مادة هذا المدخل في المعجم، فستجد تفصيلات أخرى.

(٦) الشُّبَيْبِيَّة: - ذكرها ابن بشر في حوادث ١٢٣٠هـ قال: وكان طوسون - قائد جيش للترك - قد استوطن الخيرا، وأرسل عسكرياً، ونزل الشبيبية المعروفة بين عنيزة والخيرا، ومعهم بوادي حرب، وقد أراد طوسون أن يرحل بعدهم من الرس وينزل عنيزة فلما علم بذلك عبدالله ابن سعود رحل من المذنب، ونزل عنيزة وأقام فيها أياماً، وهو يبعث سرايا على الترك والبوادي الذين في الشبيبية ويشن عليهم الغارات، ثم رحل العسكر والبوادي الذين في الشبيبية وانهزموا إلى الرس. أقول: يلحظ وصف ابن بشر - رحمه الله - لموقع الشبيبية أنه بين عنيزة والخيرا وذلك صحيح في زمنه؛ إذ لم يكن هناك قرى أو أماكن مسكونة في تلك المنطقة في ذلك الوقت، لأن البدائع التي أصبحت الآن عدة قرى عامرة مزدهرة لم تكن قد عمرت. وهي مزارع وأبار قديمة تقع إلى الشرق من البدائع وإلى الغرب من مدينة عنيزة وهي بصيغة النسبة إلى شبيب ويقول أهالي القصيم: إنها من الأماكن القديمة العمارة إلا أنهم يقولون: إن نسبتها إلى شبيب، من شيوخ عنزة (محمد العبودي، معجم بلاد القصيم).

(٧) الصحيح أن يقال منطقة القصيم.

## الشُّبُول (غيل) (Ghail - Ash) Shabul

١٠ - ٢٠ - ٢٤، ٠٠ - ٤٢ - ٥٦. أحد أحياء

مدينة صحار<sup>(١)</sup> في سلطنة عمان.

## الشُّبُول (قبيلة) Shabul

وصيغة المفرد منها شبلي؛ إحدى قبائل الهنأوية

في سلطنة عمان.

## شُبَيْب (آل) (Al) Shabib

فرع، وأيضاً فخذ، من قبيلة آل مرة<sup>(٢)</sup> بشرفي

شبه الجزيرة العربية.

## شُبَيْب (آل) (Al) Shabib

٢٤ - ٠١ - ١٨، ٠٩ - ٢٨ - ٤٣. قرية في

ظهران الجنوب في منطقة عسير، تقع على ارتفاع

٢١١٧ متراً عن مستوى سطح البحر، ويقطنها نحو

١٠٠ نسمة. وهي ترتبط مع طريق أبها - خميس

مشيط - نجران الرئيس بدرج مستو وتموج

ببطن واد سبيح، إلى لا بأس به، طوله ١٨,٧ كم

(ITALCONSULT, 1970)<sup>(٣)</sup>.

## شُبَيْب (قبيلة يال) (Yal) Shabib

إحدى قبائل الهنأوية في سلطنة عمان<sup>(٤)</sup>.

(١) انظر مادة هذا المدخل في المعجم، فستجد تفصيلات أخرى.

(٢) انظر مادة هذا المدخل في المعجم، فستجد تفصيلات أخرى.

(٣) في مركز الفيض بمحافظة ظهران الجنوب في منطقة عسير.

(٤) انظر مادة هذا المدخل في المعجم، فستجد تفصيلات أخرى.



وتشمل الأنشطة الاقتصادية فيها: زراعة القمح والبرسيم والنخيل والخضار وغيرها، مع تربية الماشية من الإبل والغنم والماعز والأبقار. وبها ماء كاف درجة عذوبته من ٧٦ - ١٠٠٪. ويوجد بها مدرسة ابتدائية للبنين، ومستوصف (WILSON - MURROW, 1970)<sup>(٣)</sup>.

### شَبِيرِمَة Shubayrmah

٤٥ - ٥٨ - ١٨، ٥٨ - ٠٨ - ٤٣. قرية في محافظة سراة عبيدة بمنطقة عسير، تقع على ارتفاع ٢٤٢٥ متراً عن مستوى سطح البحر، ويقطنها نحو ١٠٠ نسمة. وهي ترتبط مع طريق أبها - خميس مشيط - نجران الرئيس بدرج مستوى متموج سيء، إلى لا بأس به، طوله ١٥,٣ كم. وبالقرية دكان (ITALCONSULT, 1970).

### شَبِيرِين (آل) Shbayri (Al)

٥٥ - ٠٠ - ١٨، ٣٤ - ٥٦ - ٤٢. قرية في محافظة أحد رفيدة بمنطقة عسير، تقع على ارتفاع ٢٣٥٩ متراً عن مستوى سطح البحر، ويقطنها من ١٠١ إلى ٢٥٠ نسمة. وهي ترتبط مع طريق أبها - خميس مشيط - نجران الرئيس بدرج جبلي مستو ومتموج سيء، إلى لا بأس به، طوله ١١,٦ كم (ITALCONSULT, 1970)<sup>(٤)</sup>.

### شَبِيرِش Chabaish

٥٥ - ٣٠ - ٠٠، ٤٧ - ٠٨ - ٤٧. انظر المقالة عن هور الحمار Hammar Lake.

(٣) انظر: شَبِيرِمَة (آبار) Shibirmah.

(٤) يلاحظ انخفاً في رسم الاسم بالحروف اللاتينية.

الرئيس بدرج مستو ومتموج لا بأس به، طوله ١ كم، وهو عرضة للغبار وفيضان الأودية والظمي والغرين والجلاميد. وتشمل الأنشطة الاقتصادية فيها: زراعة القمح والبرسيم والنخيل والخضار وغيرها، مع تربية الماشية من الإبل والغنم والماعز والأبقار. وبها ماء كاف درجة عذوبته من ٧٦ - ١٠٠٪ (WILSON - MURROW, 1970)<sup>(١)</sup>.

### شَبِيرِمَة (آبار) Shibirmah

١٠٠ - ٤٠ - ٢٤، ٣٢ - ٣٢ - ٤٣. مجموعة من الآبار في نجد تقع على بعد نحو ١٠٠ ميل جنوب غرب بريدة. ويبلغ عدد الآبار ٢٠ بئراً، وتحوي مياهاً طيبة على عمق ٣ إلى ٣,٥ قامة (Huber, June 1884)<sup>(١)</sup>.

### شَبِيرِمَة Shubayrimah

٤٨ - ٤٢ - ٢٤، ٥٧ - ٣٦ - ٤٣. قرية في منطقة الرياض، تقع على ارتفاع ٩٩٣ متراً فوق مستوى سطح البحر، ويقطنها من ٥٠٠ إلى ١٩٩٩ نسمة. وهي ترتبط بطريق شقراء - الطائف الرئيس بدرج مستو جيد، طوله ٥٨ كم، وهو عرضة للغبار وفيضان الأودية والظمي والغرين والجلاميد.

(١) انظر: الشَّبِيرِيَّة Shabibiyah.

(٢) شَبِيرِمَة: تصغير شبرمة - هجرة قديمة، تقع في منطقة الجمش، جنوب حليث، وهي لابن رازن وجماعته من الروقة من عُنَيْبَة، وهي داخلة في حدود حمى ضرية القديم معروفة بهذا الاسم، في بلاد الضباب. قال ياقوت: الشبرمية: كأنه تصغير شبرمة، ضرب من النيات: ماء للضباب بالحمى حمى ضرية. وقد أقام ابن رازن وجماعته هجرتهم على ماء شبيرمة القديم وسموها باسمه (سعد بن جنيد)، معجم عالية نجد.



منطقة حائل، تقع على ارتفاع ١١٩٧ متراً فوق مستوى سطح البحر، ويقطنها أقل من ١٠٠ نسمة. وهي ترتبط بطريق عقلة الصقور - حائل الرئيس بدرب طوله ٣٦ كم. وتشمل الأنشطة الاقتصادية فيها: زراعة القمح والبرسيم والنخيل والخضار وغيرها، مع تربية الماشية من الإبل والغنم والماعز. وبها ماء كاف درجة عذوبته من ٧٦ - ١٠٠٪ (WILSON - MURROW, 1970)<sup>(٤)</sup>.

### الشُّبَيْكِيَّة (آبار) Shabaikiyah

٠٠ - ١٥ - ٢٥، ٠٠ - ١٧ - ٤٣. مورد ماء على طريق الحج من القصيم في نجد يقع على بعد نحو ٤٠ ميلاً بواسطة الطريق جنوب غرب الرس. ويقال إن عدد الآبار ٣٠ بئراً، وبها ماء عذب على عمق ٣ و٤ قامات<sup>(٥)</sup>.

(٤) الشبيكة: - تصغير الشبكة - من هجر الهمزان، بمنطقة حائل، بقرب الروضة (حمد الجاسر، المعجم المختصر).

(٥) الشُّبَيْكِيَّة: صيغة التصغير من الشبيكة المنسوبة إلى الشبك، وهي هجرة كبيرة مشهورة أسست عام ١٣٣٤هـ وتقع شرقاً من جبل سواج الذي يسمى سواج الخيل وكان قديماً من خيالات الحمى، (حمى ضرية). وقد زادت شهرتها حين اتخذها بطن كبير من قبيلة حرب، هم بنو عمرو هجرة لهم، برئاسة الأمير هندي بن ناهس الذويبي. وعلى الرغم من أن الشبيكية واقعة في منطقة حمى ضرية فقد وصف القدماء أكثر ما فيها من الآثار والمياه والجبال. ولم أجد الشبيكية مذكورة بما يقيد القطع في تعيينها فإما أن يكون اسمها محدثاً وإما أن يكون قد تغير. وهناك عدة شبكات للعرب في القديم مختلفة الأماكن كما ذكر ذلك ياقوت والبكري في رسم الشبيكة ذلك لأن الشبيكة تعنى عند العرب القدماء الحفائر الكثيرة في الأرض. وتقع الشبيكية في واد يبدأ مبيله من جبال المخامر (هضبة الأثيق قديماً) ومن جبل سواج نفسه ثم يمضي إلى الشمال =

### الشُّبَيْكِيُّ (قبيلة) Shubaiki

انظر: عدن (محمية) (Aden Protectorate)؛ تحت قبائل عدن<sup>(١)</sup>.

### الشُّبَيْكِيَّة (آبار) Shabaikah

٠٠ - ٤٦ - ٣٠، ٠٠ - ٣٩ - ٤٣. مجموعة آبار تقع بالقرب من درب زبيدة عند نقطة تبعد نحو ٩٠ ميلاً جنوب غرب النجف. والآبار هي بضع آبار في العدد، ويقال إنها تقع في منخفض، وتحتوي ماء عذباً. ويبلغ ارتفاع هذه الآبار عن مستوى سطح البحر نحو ١٠٠٠ متر.

### الشُّبَيْكِيَّة (شعيب) Shabaikah (Shaib)

٠٠ - ٤٦ - ٣٠، ٠٠ - ٣٩ - ٤٣. أو شعيب عصب Shaib Asab كما ذكر هوبر Huber؛ مجرى مائي في شمال شرقي شبه الجزيرة العربية يبدأ مجراه بالقرب من آبار الشبيكة<sup>(٢)</sup>، ثم يتجه شمالاً نحو بحر الشناقية، بعد مسار ينحرف غرباً لنحو ٦٠ ميلاً.

### الشُّبَيْكِيَّة Shabaikah

٠٠ - ٣٢ - ٢٣، ٠٠ - ٢٧ - ٥٧. قرية في وادي الفرع<sup>(٣)</sup> بسلطنة عمان.

### الشُّبَيْكِيَّة (Ash) Shibaykah

٠١ - ٠٤ - ٢٧، ٥٥ - ٢٧ - ٤١. قرية في

(١) هذا المدخل إضافة من المحقق لفائدة القارئ؛ بسبب ورود التفصيلات عن القبيلة في مكان آخر.

(٢) انظر مادة هذا المدخل في المعجم، فستجد تفصيلات أخرى.

(٣) انظر مادة هذا المدخل في المعجم، فستجد تفصيلات أخرى.

## الشُّبَيْكِيَّة (Ash) Shubaykiyah

٣٧ - ١٥ - ٢٥، ٢٩ - ١٧ - ٤٣. قرية في منطقة بريدة<sup>(١)</sup>، تقع على ارتفاع ٧٤٩ متراً فوق مستوى سطح البحر، ويقطنها من ١٠٠ إلى ٤٩٩ نسمة. وهي ترتبط بطريق النهائية - الرس - عنيزة الرئيس بدرب مستو سيء، طوله ٧٠ كم، وهو عرضة للغبار وفيضان الأودية والظمي والغرين والجلاميد. وتشمل الأنشطة الاقتصادية فيها: زراعة القمح والبرسيم والنخيل والخضار وغيرها، مع تربية الماشية من الإبل والغنم والماعز والأبقار. وبها ماء كاف درجة عذوبته من ٢٦ - ٥٠٪. ويوجد بها مدرسة ابتدائية للبنين، ومستوصف، ومحكمة، وبريد وبرق وهاتف (WILSON - MURROW, 1970)<sup>(٢)</sup>.

## شُبَيْل (قبيلة بني) Shubaili

انظر: اليمن Yemen؛ شُبَيْل (قبيلة بني) Shubaili<sup>(٣)</sup>.

## الشُّتَاء (Al) Shita

٢٤ - ٥٩ - ١٧، ٣٠ - ٠٨ - ٤٣. قرية في محافظة سراة عبيدة بمنطقة عسير، تقع على ارتفاع ٢٤٤٣ متراً عن مستوى سطح البحر، ويقطنها نحو ١٠٠ نسمة. وهي ترتبط مع طريق أبها - خميس مشيط - نجران الرئيس بدرب مستو و متموج بحالة لا بأس بها، طوله ٨، ١٣ كم (ITALCONSULT, 1970).

## الشُّتَيْتَات Shutaytat

١٥ - ٥٧ - ٢٠، ٢٣ - ٤٢ - ٤٠. قرية في بني سعد بمحافظة الطائف في منطقة مكة المكرمة، تقع على ارتفاع ١٩٥١ متراً فوق مستوى سطح البحر، ويقطنها نحو ١٠٠ نسمة. وهي ترتبط مع طريق الطائف - أبها - جازان الرئيس بدرب جبلي مستو و متموج ببطن واد سيء، إلى لا بأس به، طوله ٥، ٦٣ كم (ITALCONSULT, 1970).

## شُتَيْر (بنو) Shatair (Bani)

أحد القسمين الرئيسيين في قبيلة الشُّحُوح<sup>(٤)</sup> برأس البر العماني.

## الشُّتَيْلَات Shitailat

إحدى عشائر بريه من قبيلة مطير العظيمة<sup>(٥)</sup> بوسط شبه الجزيرة العربية<sup>(٦)</sup>.

- (٤) انظر مادة هذا المدخل في المعجم، فستجد تفصيلات أخرى.  
 (٥) انظر مادة هذا المدخل في المعجم، فستجد تفصيلات أخرى.  
 (٦) شُّتَيْلَات: من الصعران من بريه من مطير (انظر: حمد=

= حتى يجتمع مع تلاح هناك ثم يصب في وادي الداث الذي ينتهي سيله إلى وادي الرِّمَّة. وبعد البحث اتضح لي اسم الشُّبَيْكِيَّة في صدر الاسلام، وهو التناءة. قال الهجري: وهو يتكلم على جبال الحمى حمى ضرية بعد أن ذكر إمرة وطخفة وكلاهما معروفان مشهوران الآن. وبعد أن ذكر سواج الذي تقع الشُّبَيْكِيَّة تحته إلى جهة الشرق: والتناءة: بين سواج و متالع و متالع عن يمين إمرة، بينه وبين إمرة ثلاثة أميال، وهو جبل أحمر عظيم. والتناءة من أكرم أعلام العرب موضعاً (محمد العبودي، معجم بلاد القصيم).

(١) الصحيح أن يقال منطقة القصيم.

(٢) انظر: الشُّبَيْكِيَّة (أَبَار) Shabaikiyah.

(٣) قبيلة سعودية وضعها المعجم في المدخل الخاص باليمن، انظر الإحالات. وهذا المدخل من عمل المحقق للفائدة.



## الشَّيْبَوِي Shitaiwi

## شَجْوَى (قلعة) Sujwa (Qalat - As)

٠٠ - ٠٤ - ٢٥، ٠٠ - ٠٠ - ٣٩. أو شجوة Shujwah؛ رابع محطة استراحة على طريق قوافل الحج الشامية بعد مغادرتها مدائن صالح إلى المدينة المنورة<sup>(٦)</sup>.

## شَجْوَا (Ash) Shajwaa

٣٣ - ٥٩ - ٢٤، ٢٩ - ٥٧ - ٣٨. قرية في منطقة الرياض، تقع على ارتفاع ٤٨٧ متراً فوق مستوى سطح البحر، ويقطنها من ١٠٠ إلى ٤٩٩ نسمة. وهي ترتبط بطريق شقراء - الطائف الرئيس بدرج مستو و متموج لا بأس به، طوله ٤٥ كم، وهو عرضة للغبار وفيضان الأودية والظمي والغرين. وتشمل الأنشطة الاقتصادية فيها: زراعة النخيل والخضار وغيرها، مع تربية الماشية من الإبل والغنم والماعز. وبها ماء كاف درجة عذوبته من ٧٦ - ١٠٠٪، كما أن بها مركزاً إقليمياً، وقوات أمن (WILSON - MURROW, 1970)<sup>(٧)</sup>.

## الشَّجِيرَة (جزيرة أم) Shajairah (Umm - Ash)

٠٠ - ١٣ - ٢٦، ٠٠ - ٤٠ - ٥٠. انظر: المُحَرَّق (جزيرة) Muharraq Island.

إحدى عشائر الدهامشة من قبيلة عنزة العظيمة<sup>(١)</sup> وبشمالي ووسط شبه الجزيرة العربية<sup>(٢)</sup>.

## الشَّجَبِيُون Shajbiyin

فرع من بني جابر<sup>(٣)</sup> بسلطنة عمان.

## الشَّجَّة (آبار) Shajah (Ash)

٠٠ - ٥٦ - ٢٤، ٠٠ - ٣١ - ٤٩. بضع آبار بأرض الخرماء<sup>(٤)</sup> في الأحساء بشرفي شبه الجزيرة العربية.

## الشَّجْر (جزيرة أم) Shajar (Umm - Ash)

٠٠ - ١٤ - ٢٦، ٠٠ - ٤٠ - ٥٠. انظر: المُحَرَّق (جزيرة) Muharraq Island.

## شَجْرًا Shajarah

٤٨ - ٥٢ - ٢٦، ٠١ - ٣٦ - ٤٣. قرية تقع على ارتفاع ٦٠٢ من الأمتار فوق مستوى سطح البحر. وهي ترتبط بطريق بريدة - شري - حائل الرئيس بدرج مستو و متموج سيء، طوله ١٩ كم (WILSON - MURROW, 1970)<sup>(٥)</sup>.

= الجاسر، معجم قبائل المملكة العربية السعودية.

(١) انظر مادة هذا المدخل في المعجم، فستجد تفصيلات أخرى.

(٢) الشَّيْبَوِي من الطواطم من الدهامشة من قسم العمارات.

(٣) انظر مادة هذا المدخل في المعجم، فستجد تفصيلات أخرى.

(٤) انظر مادة هذا المدخل في المعجم، فستجد تفصيلات أخرى.

(٥) شَجْرًا: سميت بذلك لكثرة الشجر فيها. وهي منزلة =

= ونخيل في شرقي قصيبا الواقعة في شمالي القصيم، وهي مقر إمارة قصيبا التي تضم محلات كثيرة مفترقة (محمد العبودي، معجم بلاد القصيم).

(٦) انظر: شَجْوَى (Ash) Shajwaa.

(٧) شَجْوَى: بلدة زراعية في وادي، يضم غرب المُلح بنحو ٢٢ كيلاً، غزيرة المياه ومياهها عذبة، أهلها ولد محمد من حرب، وكانت المحطة الرابعة من المدينة على طريق الوجه (عائق البلادي، معجم معالم الحجاز).



## الشُّجَيْفِي (قبيلة) Shujaifi

انظر: عدن (محمية) (Aden Protectorate)؛  
تحت قبائل عدن<sup>(١)</sup>.

## شُحْب (بِنُو) Shahab

فرع من قبيلة رِجَالِ أَلَمَعِ بعسير<sup>(٢)</sup>.

## الشُّحْر Shihair

١٠ - ٤٥ - ١٤ - ١٠ - ٣٦ - ٤٩. مدينة على  
ساحل حضرموت في جنوبي شبه الجزيرة العربية،  
تبعد نحو ٣٥ ميلاً عن طريق البر إلى الشرق  
من المكلا. وهي إحدى المدن الرئيسة لأسرة  
القعيطي، وكانت في يوم من الأيام الميناء التجاري  
الرئيس بين عدن ومسقط، ولكن سرعان ما فاقتها  
مدينة المكلا. والمدينة التي تكاد تكون مثلثة  
الشكل تمتد لمسافة نحو ميل بمحاذاة الشاطئ،  
ويحيط بها سور حصين مرتفع، والمنازل شديدة  
التيعثر كما أن قلعتها الحصينة؛ وهي محل إقامة  
السلطان القعيطي، قد برزت بوضوح فوق إحدى  
الروابي، ومن بين المباني الرئيسة الأخرى دار  
الجمارك، ومسجد له قباب بيضاء. ويصل عدد  
السكان إلى نحو ٦٠٠٠ نسمة.

ولا يوجد بالشُّحْر سوى طريق مفتوح واحد  
بلا مرفأ ضيق، وأفضل المراسي توجد على أعماق  
٧ أو ٨ قامات على مسافة ٧ كابلات<sup>(٣)</sup> إلى ميل

(١) هذا المدخل إضافة من المحقق لفائدة القارئ بسبب  
ورود التفصيلات عن القبيلة في مكان آخر.

(٢) انظر مادة هذا المدخل في المعجم، فستجد تفصيلات  
أخرى.

(٣) الطول الكلي cable length: وحدة بحرية لقياس =

واحد من الشاطئ. والشاطئ الأمامي رملي ومستو  
مع ارتفاعه على بعد نحو ميل من الشاطئ إلى ٥٠  
قديماً في شكل سلسلة من التلال الرملية. وفي  
أثناء الرياح الموسمية الجنوبية الغربية يوجد قدر  
كبير من الأمواج، غير أن السفن بمقدورها الرسو  
في قوارب للسكان المحليين. وتقل الأمواج إلى  
الحد الأدنى عموماً في الصباح الباكر، لتزيد بعد  
نحو العاشرة صباحاً. والمياه في الشُّحْر من النوع  
الردّي، وفي داخل المدينة توجد بئران ماؤهما لا  
بأس به، غير أننا بعد أقل من ميل واحد في مكان  
يقال له الدافوجة<sup>(٤)</sup>، في اتجاه جبل يوكالف<sup>(٥)</sup>  
يوجد نحو ٣٠ بئراً ماؤها أفضل إلى حد ما. وهم  
يحترفون صناعة تجفيف السمك بصورة رئيسة  
حيث تنحصر صناعات المدينة بصورة رئيسة  
في الملابس القطنية الخشنة والبارود. أما الغنم  
والخضراوات فمتوفرة على الدوام، ويصنف آل  
بنت Bents الشُّحْر أنها مكان كريم بجوار البحر،  
وقد أحاطت به مساحة شاسعة من الرمال<sup>(٦)</sup>.

= الطول تساوي ٦٠٨ أقدام في الأسطول البريطاني  
و ٧٢٠ قدماً في الأسطول الأمريكي.

(٤) وردت نعتته بالمعجم هكذا Dafuja.

(٥) وردت نعتته بالمعجم هكذا Yukalif.

(٦) الشُّحْر: إحدى كبريات مدن ساحل حضرموت. قال

الطبيب بامخرمة في التعريف بالشُّحْر: سميت الشُّحْر  
بهذا الاسم لأن سكانها كانوا جيلاً من المهرة يسمون  
الشُّحْرَات فحذفوا الألف وكسروا الشين. وتسمى  
(الأشغا) لأن بها وادياً يسمى الأشغا، كان كثير الشجر  
وكان فيه آبار ونخيل وكانت البلاد من حوله في الجانب  
الشرقي. وتسمى أيضاً سمعون لأن بها وادياً يسمى  
بذلك، والمدينة حوله من الشرة، والغرب، كما قد يقال  
لها سعد. ويضيف الأستاذ سعيد عوض باوزير قائلاً:  
كانت الشُّحْر تطلق في القديم على المنطقة الساحلية  
الواقعة ما بين عمان وساحل حضرموت جميعها. =



## الشَّحْمَة (آبار) (Shahmah)

٠٠ - ٠٧ - ٢٦، ٠٠ - ٢٩ - ٤٩. بضع  
آبار بالجوف<sup>(١)</sup> في منطقة الأحساء بشرقي شبه  
الجزيرة العربية.

## الشَّحْمَة (آبار) (Shahmah (Ash)

٠٠ - ٠٩ - ٢٦، ٠٠ - ٤٦ - ٤٥. منخفض  
في سدير<sup>(٢)</sup> بنجد يقع على بعد نحو ٢٠ ميلاً باتجاه  
الشرق من الكظيمة. وهي تحوي آباراً مياهها  
صالحة للشرب<sup>(٣)</sup>.

## الشَّحْمَة (آبار) (Shahmah (Ash)

٠٠ - ٢١ - ٢٧، ٠٠ - ٣٨ - ٤٨. بضع آبار  
بالدائف<sup>(٤)</sup> في منطقة الأحساء بشرقي شبه الجزيرة  
العربية<sup>(٥)</sup>.

## شَحْوَان (آل) (Shihwan (Al)

١٨ - ٣٩ - ١٨، ٠٥ - ٢٥ - ٤٢. قرية في

(١) انظر مادة هذا المدخل في المعجم، فستجد تفصيلات أخرى.  
(٢) انظر مادة هذا المدخل في المعجم، فستجد تفصيلات  
أخرى.

(٣) الشَّحْمَة: من مياه العرمة بوجهها الغربي الذي يسيل  
على البطين (تصغير بطن) منهل من مناهل مطير، تبعث  
عن الأرطاوية نحواً من ثمانين كيلاً. وواديها ينحدر من  
ظهر العرمة، مما يلي قرش طاسان، وهي لمطلق الهفتا  
من المحالسة من مطير، وماؤها عذب، وآبارها أربع،  
ومفضى واديها على روضة مطربة جنوب الخفيسة  
(عبدالله بن خميس، معجم اليمامة).

(٤) انظر مادة هذا المدخل في المعجم، فستجد تفصيلات  
أخرى.

(٥) مورد ماء تابع لإمارة النعيرية (عبدالرحمن العبيد،  
الموسوعة الجغرافية لشرقي البلاد العربية السعودية).

## شَحْمَتَة (آل بو) (Shuhat (Al Bu)

٣٦ - ٢٤ - ١٨، ١٩ - ٣٤ - ٤٢. قرية في أيها  
بمنطقة عسير، تقع على ارتفاع ٢٠٤١ متراً فوق  
مستوى سطح البحر، ويقطنها نحو ١٠٠ نسمة.  
وترتبط مع طريق الطائف - أبها الرئيس بدرج  
مستو وتمتوج ببطن واد جيد، إلى لا بأس به، طوله  
٢٨,٨ كم (ITALCONSULT, 1970).

= ويطلق على ساحل حضرموت خاصة الأسعا.  
أما الشجر بمعنى المدينة المعروفة اليوم، فلا يعرف  
بالضبط تاريخ تأسيسها ولكن المنقول أن ملك اليمن  
من بني رسول في القرن السابع الهجري، وهو الملك  
المظفر، جد ببناءها سنة ٦٧٠هـ، وكانت قبل ذلك  
أخصاباً، أي أكواخاً وبيوتاً حقيرة. والشجر اليوم  
عاصمة لأكبر مديريات محافظة حضرموت حيث تضم  
أربعة مراكز متباعدة مترامية الأطراف، هي الشجر،  
النديس والحامي، الريدة وقصيعر، وغيل بن يعين.  
وفي إدارها يوجد أهم موانئ تصدير النفط الذي يقع  
في أسفل وادي المسيلة. فهي منطقة غنية جداً بتراثها  
وخيراتها النفطية والسمكية، كما أنها كانت منار علم  
ومعرفة وأدب وثقافة وتقاليد ضربت فيها أروع الأمثلة.  
ومن أشهر غياض الشجر: دقيقة، تبالة، الواسط،  
شعب النور، الجرادف، الفجاعين، الرمضاء، عرف،  
الحبس، معيان المساجدة، صداغ، حباير، غيل باوزير،  
السوط، وغيرها. وتقع الشجر على سطح متسع من  
الشاطئ الذي ينحدر تدريجياً إلى البحر، ولهذا ترسو  
السفن بعيداً عنه لضحاوته. وبالشاطئ كثبان رملية يبلغ  
ارتفاعها من ٢٠ إلى ٣٠ قدماً. وفي أوقات المد يرتفع  
الماء حتى يجرف بعض هذه الكثبان. وللمدينة سور  
قديم له بوابتان تسميان سدة العيدروس وسدة الخور  
إلا أنه لم يبق إلا جزء من هذه السور. ومن معالمها  
الأثرية حصن ابن عياش الذي بني عام ١٨٦٨م وفيه  
قصر قديم (إبراهيم المقضي، ٢٠٠٢م، معجم البلدان  
ولقبائل اليمنية، دار الكلمة بصنعاء).







بَلْسَمَر بمنطقة عسير، تقع على ارتفاع ٢٠٦٢ متراً عن مستوى سطح البحر، ويقطنها من ٥٠١ إلى ٢٠٠٠ نسمة. وترتبط بطريق الطائف - أبها - جازان الرئيس بدرج مستو و متموج لا بأس به، طوله ٢٦,٥ كم. وبالقرية طاحونة (ITALCONSULT, 1970).

### الشُّحُوح (قبيلة) Shihuh or Shihhiyin

صيغة المفرد منها شُحِّي؛ وهي قبيلة عجيبة تقطن رأس البر العماني ابتداء من البيعة باتجاه الشمال على الساحل الشرقي، ومن خور خُوَيْر باتجاه الشمال على الساحل الغربي، كما أنهم يشغلون منطقة رؤوس الجبال في سلطنة عمان جميعها فيما عدا عدد قليل من القرى التابعة للظهوريين. ويمثلون أيضاً سكان الأماكن الثلاثة التي تقع في أقصى شمال إمارة الشارقة وهي سَعَم وغليلة وخور خُوَيْر، وفي قرية الحيل في الصَّير، كما يوجدون كذلك في مدينة صَحَم بالباطنة.

وينقسم الشُّحُوح إلى قسمين كبيرين، وفروع كثيرة كما هو مبين فيما يأتي:

=

١ - الخنابلة <sup>(١)</sup> ٢ - الكمازرة <sup>(٢)</sup> ٣ - المهايب <sup>(٣)</sup> ٤ - المقادحة <sup>(٤)</sup> وغيرهم.	بنو شتير <sup>(٥)</sup>	١ - بنو محمد عبيد <sup>(٦)</sup> ٢ - بنو علي <sup>(٧)</sup> ٣ - بنو مزبود <sup>(٨)</sup> ٤ - الخنازرة <sup>(٩)</sup> وغيرهم بمن فيهم مجموعة تعرف بالحبوس.	بنو هدية <sup>(١٠)</sup>
--	-------------------------	---	--------------------------

وبين الشُّحُوح على الساحل لا يظهر الفرق سوى بين بني هدية وبني شتير، أما السكان الآخرون فعادة يصنفون أنفسهم بالتفصيل بناء على قراهم وليس بفروعهم وأفخاذهم. أما في الداخل فيمارس تصنيف أدق، وهو حسب الأفخاذ. ويبين الجدول الآتي توزيع الشُّحُوح على الساحل:

- (١) انظر: هدية (قبيلة بني) (Hadiyah (Bani) (Tribe).
- (٢) انظر: عبيد (بني محمد) (Abaid (Bani Muhammad).
- (٣) انظر: علي (بني) (Ali (Bani).
- (٤) انظر: مزبود (قبيلة بنو) (Ham Mazud (Bani) (Tribe).
- (٥) انظر: الخنازرة (Khanazirah).
- (٦) انظر: شتير (بني) (Shatair (Bani).
- (٧) انظر: الخنابلة (Khanabilah).
- (٨) انظر: الكمازرة (Kumarirah).
- (٩) انظر: المهايب (Mahabib).
- (١٠) انظر: المقادحة (Maqadiah).



بنو شتير		بنو هدية	
عدد المنازل	اسم المكان	عدد المنازل	اسم المكان
١٥٠	غب علي	٤٨	العقبة
٤٥٠	البيعة	٢٠٠	بخاء
٥٠	غليلة	٤٠	فضغاء
١	دورسني	٥	فنجاء
٢٠	غرم	٣٥	غمضاء
١٠	حفة	٦	حمصي
٢٠	كرشاء	١٢	الحرف
٣٠	خور خُوَيْر	١٥	حناء
٦٠٠	كمزار	١٥٠	الجادي
١٥٠	ليماء	٤٥	الجرى
٥	دوحة قبل	٣٠٠	خصب
٦٠	القبة	٣٠	موخي
٣٠٠	سَنَم	١٥	نظبني
٢٠	شربة الشوع	٣٠	قداء
		١٥	تبيات
١٨٦٦	مجموع المنازل	٩٤٦	مجموع المنازل

الظهوريون، يسكنه قسم بني شتير. وتعد خصب مقر بني هدية، كما أن كمزار مقر بني شتير، ولا يوجد الفرعان مجتمعين إلا في خصب حيث يوجد قليل من بني شتير، وفي البيعة وليماء حيث يوجد عدد قليل من بني هدية.

ويجب أن نضيف إلى الشُّحُوح المستقرين المذكورين أعلاه سكان الحيل بالصَّير (٥٠ منزلاً) من بني هدية من المجموعة التي تسمى

وبالإضافة إلى المذكورين آنفاً يرجح أن يكون بنو سعد في الغونة ومدحاء بالشُّمَيْلِيَّة من الشُّحُوح، ولكن هذا ليس مؤكداً.

ونرى من الجدول السابق أن كل قرى الساحل التابعة لبني هدية، باستثناء العقبة، تقع في الجانب الغربي لرأس البرِّ العماني ابتداءً من خور غبِّ علي حتى تبيات التي تدخل ضمن قرى بني هدية، والجزء الباقي من إقليم الشُّحُوح الذي لا يسكنه



الجبوس، وسكان مدينة صَحَم وهم عدد قليل من بني شتير. أما الظهوريون الموجودون في جزيرة لارك (٤٠ منزلاً) فهم متصلون بشحوح بني شتير في كمزار. ويبين الجدول الآتي البدو من الشُّحُوح في الداخل:

بنو هدية:

ملحوظات	عدد الأسر	الفرع
يسكنون الجبال القريبة من رأس الخيمة.	٧٠	بنو إبراهيم <sup>(١)</sup>
يسكنون في الجبال الواقعة فوق ليماء، وينقسمون إلى عشرين متساويتين من حيث القوة: أهل العقبة <sup>(٣)</sup> وبنو زيدي <sup>(٤)</sup> .	٢٠٠	بنو علي <sup>(٢)</sup>
يسكنون في الجبال الواقعة فوق خصب.	١٠٠	بنو محمد عبيد <sup>(٥)</sup>
يسكنون الجبال الواقعة شرق خصب.	نحو ١٠٠	بنو مزبود <sup>(٦)</sup>
مفردها خنزوري، وهم يسكنون السبخ الواقعة فوق خصب.	١٠٠	الخنزارة <sup>(٧)</sup>
	٥٧٠	مجموع الأسر

(١) انظر: إبراهيم (بنو) (Ibrahim (Bani).

(٢) انظر: علي (بني) (Ali (Bani).

(٣) انظر: العَقَبَة (أهل) (Aqabah (Ahl).

(٤) انظر: زيدي (بنو) (Yidaid (Bani).

(٥) انظر: عُبَيْد (بني محمد) (Abaid (Bani Muhammad).

(٦) انظر: مَزْبُود (قبيلة بنو) (Ham Mazud (Bani) (Tribe).

(٧) انظر: الخَنَزَارَة (Khanazirah).

بنو شتير<sup>(١)</sup>:

الفرع	عدد الأسر	الموطن
آل المقام <sup>(٢)</sup>	١٠٠	خبة سوط بالقرب من دبا، وبعضهم في كرشاء.
أهل الحيل <sup>(٣)</sup>	٧٠	مسكن الحيل بالقرب من البيعة.
أهل سلحد <sup>(٤)</sup>	١٨٠	سلحد، وخبة سوط التي سبق ذكرها.
بنو الأصم <sup>(٥)</sup>	٧٠	المصلى بالقرب من ليماء (ويقال إن الاسم حسب بعض الروايات يشير إلى أن أحد أجداد هذا الفرع كان أصماً، كما يقال أيضاً إنهم لقبوا ببني الأصم بسبب عنادهم).
بنو حمود <sup>(٦)</sup>	٣٥	الخبة أو الحير فوق ليماء.
بنو كنار <sup>(٧)</sup>	٧٠	في كنيف فوق الشربة؛ وفي صحوة فوق ليماء.
بنو مرّة <sup>(٨)</sup>	٣٥	سل أعلى، والغيشة بالقرب من خصب.
الختابلة <sup>(٩)</sup>	٩٠	الروضة، وسلحد، ومقليلي فوق دبا (والفرد منهم خنيلي).
ساعد <sup>(١٠)</sup>	١٠٠	الجبال الواقعة فوق الغليل.
القياشة <sup>(١١)</sup>	١٠٠	مكان يسمى بيغوت <sup>(١٢)</sup> .
المقادحة <sup>(١٣)</sup>	٦٠	سقطه بالقرب من دبا.
المهايب <sup>(١٤)</sup>	٦٠	في أماكن مختلفة بالجبال، ويزورون سلحد بالقرب من دبا.
عدد المنازل	٩٧٠	

(١) انظر: شتير (بنو) (Shatair (Bani).

(٢) انظر: المُقَمِّم (أهل) (Muqam (Ahl).

(٣) انظر: حَيْل (قبيلة أهل) (Hail (Ahl) (Tribe).

(٤) انظر: سَلْحَد (أهل) (Salhad (Ahl).

(٥) انظر: الأصَم (بنو) (Assam (Bani - Al).

(٦) انظر: حُمُود (بنو) (Hamud (Bani).

(٧) انظر: كَنَار (بنو) (Kanar (Bani).

(٨) انظر: مَرَّة (بنو) (Murrah (Bani).

(٩) انظر: الخَتَابِلَة (Khanabilah).

(١٠) انظر: سَاعِد (Saad).

(١١) انظر: القَيَاشَة (Qaiyashah).

(١٢) انظر: بِيغُوت (Baighut).

(١٣) انظر: المَقَادِحَة (Maqadiah).

(١٤) انظر: المَهَابِب (Mahabib).





في موسم التمور ويتوجهون إلى خصب ودبا والباطنة هرباً من الحرارة التي لا تطاق التي تسود في منازلهم من ناحية، ولكسب رزقهم بالعمل في جني التمور من ناحية أخرى.

ويوصف الشُّحُوح في داخل البلاد أنهم بدر، ولكن بعضهم يملكون مساكن من الطين والحجارة، ويبدو أن ثروتهم الرئيسية تنحصر في امتلاك الماعز التي يمتلكون منها أعداداً كبيرة، ولكن يقال إنهم يزرعون الجيوب التي يحتاجونها، كما يقال إنهم يحصلون على الماء من الخزانات الطبيعية بالصخور التي يقومون بتحسينها حينما تستدعي الضرورة ذلك، وليس لديهم آبار دائمة، وهم يجهلون كلياً صيد السمك ومهنة الملاحة، كما أن الكثير منهم لا يتزلون مطلقاً إلى الساحل.

وينتمي معظم الشُّحُوح من الحضر والبدو إلى المذهب الشافعي، ولكن المقيمين في شعم والبيعة باتجاه الجنوب ينتمون إلى المذهب الحنبلي. وقد هجروا زيارة أضرحة قبور لأولياء تعودوا فيما مضى أن يزوروها وذلك منذ وصول مبادئ دعوة الشيخ محمد بن عبد الوهاب<sup>(١)</sup>. والمقيمون في التلال ليست لديهم مساجد، ويؤمنون بالخرافات إلى حد بعيد، وما يزال أفراد القبيلة جميعاً أميين وخاصة بأمور الدين الإسلامي. فعلى إثر تفشي

(١) استخدم المعجم عبارة «دخول الوهابية»، وقد استبدلناها بوصول مبادئ دعوة الشيخ محمد بن عبد الوهاب إذ إنها ليست دعوة لمذهب جديد أو صيغة جديدة، بل هي دعوة سلفية هدفها العودة بالإسلام إلى حالته النقية الطاهرة الخالية من البدع والشوائب، وهي على مذهب الإمام أحمد بن حنبل. إضافة إلى أن تسميتها بالوهابية غير دقيق.

ويقدر العدد الإجمالي لقبيلة الشُّحُوح بنحو ٢١٥٠٠ نسمة تقريباً؛ ينتمي ١٤٥٠٠ نسمة منهم إلى الساحل، و٧٠٠٠ نسمة ينتمون للداخل\*. وتدخل قبيلة الشُّحُوح جميعها تقريباً ضمن أراضي سلطنة عمان، كما يوجد نحو ٢٠٠٠ نسمة منهم فقط تقطن الساحل، في حين أن عدداً قليلاً منهم في الداخل يسكنون خارج حدود السلطنة في عمان المتصالحة. (\* إن عملية تقدير فروع البدو مشترك في دقتها؛ وقد حصلنا على هذا التقدير في الغالب من بني شتير بكمزار).

ومن ناحية المظهر فإن أغلب الشُّحُوح يميل لونهم إلى السواد أكثر من بشرة العرب المعتادة. وهناك اختلاف كبير بين شحوح الساحل وشحوح الداخل الذين لا يربط بينهم إلا القليل من العلاقات الاجتماعية، كما أن معرفة بعضهم لبعض معرفة ضئيلة. ويسكن الشُّحُوح في الساحل في منازل من الطين والحجارة، ويتكون طعامهم من السمك والأرز المستورد من مدن الشارقة وقشم ومسقط، والتمر الذي يزرع في خصب أو يستورد من دبا والباطنة، ويضاف إليه في بعض الأماكن محار يجمعونه من المياه الضحلة. ويمارس الشُّحُوح صيد السمك وصيد اللؤلؤ في الخليج العربي في قوارب تمتلكها قبائل أخرى، ويخوضون بالماء في سواحلهم الخاصة بحثاً عن اللؤلؤ. إضافة إلى أنهم يزاولون زراعة النخيل حيث يمكنهم ذلك، ورعي الماعز، كما يحتفظون بالدجاج. ويملك الشُّحُوح قسماً من مزارع النخيل في خصب ودبا، وفي بعض الأماكن الأخرى من رؤوس الجبال. ويغادر أكثرية شحوح الساحل قراهم الساحلية

صغيرة في ساحل حضرموت تقع على بعد ٢٠ ميلاً شرق المكلا، و١٦ ميلاً غرب الشحر. وكانت مزدهرة في يوم ما، ولكنها اليوم تتألف من قرية صغيرة بها قلعة من الطين. ويرجح أن سبب ضمورها هو نشوء سوق البسر على بعد ٤ أميال إلى الشمال منها. وعند الشجر يصب وادي حويرة<sup>(٢)</sup> بالبحر<sup>(٣)</sup>.

### شُحَيْمَة (نهر) Shahaimah (Nahr)

٠٠-٠٨-٣٠، ٠٠-٣٣-٤٤. مقاطعة في قسم الجزيرة<sup>(٤)</sup> من ولاية بغداد.

### الشُحَيْمِيَّة Shihaimiyah

٠٠-٥٥-٣٢، ٠٠-٥٤-٤٤. مكان على الضفة اليسرى لنهر دجلة<sup>(٥)</sup> يقع مركزه على بعد ٨ أميال أسفل العزيزية.

### الشُخَيُون (قبيلة) Shihhiyin

انظر: الشُّحُوح (قبيلة) Shihuh or Shihhiyin<sup>(٦)</sup>.

(٢) انظر: حويرة (وادي) (Wadi) Hawari (Hawairi).  
(٣) شُحَيْر: من بلدان غيل باوزير، جنوب غرب الشحر بمسافة نحو ١٨ كيلاً. على مقربة من ساحل حضرموت. وهي منطقة أثرية عثر فيها على ألواح من الصخر الجيري ومن الرخام عليها كتابات حميرية. وتسكنها قبائل العوابة وبعض قبائل يافع كآل الخلفي (إبراهيم المقحفي، ٢٠٠٢م، معجم البلدان والقبائل اليمنية، دار الكلمة بصنعاء).

(٤) انظر مادة هذا المدخل في المعجم، فستجد تفصيلات أخرى.

(٥) انظر مادة هذا المدخل في المعجم، فستجد تفصيلات أخرى.

(٦) هذا المدخل إضافة من المحقق لفائدة القارئ بسبب ورود التفصيلات عن القبيلة في مكان آخر.

وباء الكوليرا الذي حدث في عام ١٩٠٤م قام بعض من الشُّحُوح بتقديم النذور في الجبال، وحفروا خنادق حول قراهم ليعدوا أرواح الوباء عنها حسب فهمهم. ويتكلم الشُّحُوح فيما بينهم لغتين: الأولى هي لهجة الشُّحُوح القريبة من العربية، أما الأخرى فهي لهجة لا تسمع إلا في فخذ الكمازرة<sup>(١)</sup> من بني شتير وأقربائهم الظهوريين، وتسمع بالدرجة الأولى في كمزار وجزيرة لارك، وهي لهجة إيرانية. ومن هذه الحقيقة يمكن القول إن قبيلة الشُّحُوح قبيلة مختلطة بصفة رئيسة من العرب مع قليل من العنصر الإيراني.

ولا يتدخل سلطان عمان إلا تدخلاً قليلاً في شؤون القبيلة، ويقوم الوالي الذي يمثل السلطان في قرية خصب، ويتسمى الشُّحُوح من الناحية السياسية إلى جماعة الهَنَائِيَّة، وهم الآن مسلحون بأحدث البنادق. أما الظهوريون الذين تحيط بمستوطناتهم أراضي الشُّحُوح فيتبعون في العادة قيادة الشُّحُوح في الأمور السياسية على الرغم من انتمائهم الاسمي إلى العصبية الغافرية. ويبدو أنهم يرتبطون بالدرجة الأولى بالشُّحُوح عبر فرع بني شتير. ويقال إن الظهوريين في مقافة مرتبطون ببني هدية؛ ومثلهم ربما الظهوريون في قانة وصَيْبِي. وترتبط قبيلة بني شمیل في عمان المتصالحة ارتباطاً وثيقاً بالشُّحُوح الذين يكادون يعدون أنفسهم فرعاً منهم.

### شُخَيْر Shihir

٠٠-٤١-١٤، ٠٠-٢٢-٤٩. مستوطنة

(١) انظر: الكَمَازِرَة Kumarirah.

## الشَّخَاخِيحُ Shakhakhit

٠٠ - ٤١ - ٢٣، ١٠ - ٠٤ - ٥٨. قرية صغيرة في القسم الغربي من ساحل الباطنة<sup>(١)</sup> في سلطنة عمان.

## الشَّخَارِييْنُ (فَلَج) Shakhariyin (Falaj - Ash)

٠٠ - ١٥ - ٢٤، ١٠ - ٤٩ - ٥٦. قرية في وادي العين<sup>(٢)</sup> بسلطنة عمان.

## الشَّخَارِييْنُ (قَبِيلَتَانِ) Shakhariyin (Qabiltayn)

إحدى قبائل الغافرية بسلطنة عمان<sup>(٣)</sup>.

## شَخَاوِي (وَادِي) Shakhawi (Wadi)

٠٠ - ١٠ - ١٥، ٠٠ - ٠٨ - ٥١. واد كبير ولكنه لم يمسح بعد في حضرموت بجنوبي شبه الجزيرة العربية. ووفقاً لبعض المصادر فإن الاسم يطلق على الأجزاء الدنيا من وادي المسيلة، وهو يجري موازياً لوادي حضرموت، وقد يصل في حجمه إلى حجم مائل لوادي حضرموت. وغيل ابن يمين<sup>(٤)</sup> يقال إنه المدينة الرئيسة فيه (Bent).

وفي هذا المعجم على أي حال فإننا سنعد وادي المسيلة ووادي شخاوي واديين منفصلين؛

(١) انظر مادة هذا المدخل في المعجم، فستجد تفصيلات أخرى.

(٢) انظر مادة هذا المدخل في المعجم، فستجد تفصيلات أخرى.

(٣) انظر مادة هذا المدخل في المعجم، فستجد تفصيلات أخرى.

(٤) وردت تهجتها في المعجم هكذا Benzamin.

إذ يبلغ وادي المسيلة البحر بالقرب من سيحوت، وأما وادي شخاوي فيبلغ البحر عند نقطة تبعد نحو ٣٠ أو ٣٥ ميلاً باتجاه الغرب من سيحوت. وإذا كان الواديان يجتمعان في مجاريهما العليا فأمر لم نتأكد منه بعد<sup>(٥)</sup>.

## شُخَّيْبُ (بِثْر) Shukhab (Bir)

٠٠ - ١١ - ١٤، ٠٠ - ٣٩ - ٤٦. بئر في حضرموت بجنوبي شبه الجزيرة العربية، تقع على بعد ٢٠ ميلاً جنوب غرب يشيم على الطريق باتجاه مقاطن.

## شُخْبُوْبُ Shakhbot

٠٠ - ٤١ - ٢٣، ٠٠ - ٥٤ - ٥٦. قرية صغيرة في وادي الحواسنة<sup>(٦)</sup> في منطقة الحجر الغربي بسلطنة عمان.

## شُخَّيْبُ Shukhayb

٥٠ - ٢٨، ٢٤ - ٥٢ - ١٦ - ٤٦. هي قسم

(٥) المسيلة: واد واسع مشهور ينزل جنوباً من أرض المناهيل في شرقي وادي حضرموت ويصب في غربي سيحوت الواقعة على ساحل البحر العربي. ويضم الوادي مجموعة قرى تتبع في أعمالها محافظة المهرة. والوادي لا يبعد عن غيل بن يمين إلا ببضعة كيلومترات. ويعدّ وادي المسيلة من أهم مواقع التنقيب عن النفط، حيث تقوم أكثر من شركة بعمليات الحفر واستخراج البترول والغاز من منطقة الوادي، كما أن طبقات المياه الجوفية في الوادي واسعة الانتشار وسميكة جداً، أي أن الاحتياطي من المياه الجوفية كبير جداً (إبراهيم المقضي، ٢٠٠٢م، معجم البلدان والقبائل اليمنية، دار الكلمة بصنعاء).

(٦) انظر مادة هذا المدخل في المعجم، فستجد تفصيلات أخرى.



**شَدَاد (أَبَار أَبُو) Shaddad (Abu)**

١٠ - ٢٣ - ٢٢، ٠١ - ٥٦ - ٤٩. بضع آبار بمنطقة الديرسي<sup>(٣)</sup> في البيضاء بالأحساء في شرقي شبه الجزيرة العربية<sup>(٤)</sup>.

**الشَّدَادِيَّة (أَبَار) Jadadiyah**

٠٠ - ١٥ - ٢٩، ٠٠ - ٥١ - ٤٧. انظر: الجدَادِيَّة Jadadiyah<sup>(٥)</sup>.

**الشَّدَخ Shidakh**

٣٣ - ٤٨ - ٢٤، ٢٨ - ٣٥ - ٣٧. قرية في المنطقة الشمالية<sup>(٦)</sup>، تقع على ارتفاع ٢٦٢ متراً فوق مستوى سطح البحر، ويقطنها أقل من ١٠٠ نسمة. وهي ترتبط بطريق ينبع - الوجه - ضبا الرئيس بدرج مستوى متموج سيئ، طوله ٥٦ كم، وهو عرضة للغبار وفيضان الأودية والظمي والغرين والجلاميد. وتشمل الأنشطة الاقتصادية فيها: زراعة النخيل والخضار وغيرها، مع تربية الماشية من الإبل والأبقار. وبها ماء كاف درجة عذوبته من ٧٦ - ١٠٠٪ (WILSON - MURROW, 1970)<sup>(٧)</sup>.

(٣) انظر مادة هذا المدخل في المعجم، فستجد تفصيلات أخرى.

(٤) تقع هذه الآبار في محيط نقا أبو شَدَاد على بعد نحو ٦ أميال جنوب شرق آبار القرائن. وهي تقع اليوم في شرقي مطار الملك فهد بالمنطقة الشرقية.

(٥) هذا المدخل إضافة من المحقق لفائدة القارئ بسبب تعدد أسماء المكان.

(٦) الصحيح أنها في منطقة تبوك.

(٧) الشَّدَخ: هجرة بمنطقة أم لُج، في مركز الشَّدَخ بمحافظة ألمج في منطقة تبوك.

من المَزَاجِيَّة بالمنطقة الوسطى على ارتفاع ٦٣٠ متراً فوق مستوى سطح البحر، على بعد ٢ كم شمال طريق المَزَاجِيَّة الفرعي عبر دروب رملية وعرة من خلال الهدار وطريف. ويتألف سكانها من نحو ٧٠٠ نسمة؛ معظمهم من المزارعين (ETCO, 1970)<sup>(١)</sup>.

**شَدَقَم (معمل فرز الغاز من الزيت)**

**Shadqam GOSP**

١٠ - ٤٣ - ٢٥، ٤٠ - ٢٥ - ٤٩. يقع في المنطقة الشرقية على طريق فرعي على ارتفاع ٢٨٢ متراً فوق مستوى سطح البحر، على بعد ٧,٥ كم من طريق الهفوف - بقيق (ETCO, 1970).

**شَخِيمِط Shakhmihay**

٢٤ - ١٤ - ٢١، ٥٩ - ٣١ - ٤٠. قرية في الطائف بمحافظة الطائف في منطقة مكة المكرمة، تقع على ارتفاع ١٥٥٥ متراً فوق مستوى سطح البحر، وسكانها نحو ١٠٠ نسمة. وهي ترتبط مع طريق الطائف - أبها - جازان الرئيس بدرج متموج لا بأس به، طوله ١٠,٥ كم. وبالقرية مدرسة، وكهرباء، وثلاث مقاه (ITALCONSULT, 1970)<sup>(٢)</sup>.

(١) شَخِيمِط: قرية تابعة للمزاحمية بها نخيل ومزارع، وتسمى قليماً قصر الغفيلي، وهو أقدم ما عمر في منطقة المَزَاجِيَّة، وهو الغفيلي بن منصور القريني شمري الأصل. وأكثر سكانه الآن آل صامل يرجعون إلى عنزة، وهم أسر بجمعهم كلهم آل حوشان. وفيهم قحطانيون وأسر أخرى. وتقع شمال غربي المَزَاجِيَّة، وتعد حياً من أحيائها (عبدالله بن خميس، معجم اليمامة).  
(٢) يلحظ الخطأ في رسم الاسم بالحروف اللاتينية.

## الشُّذُوب ( قَلْبَان ) Shudhub

٠٠-٠٩-٢٢، ٠٠-٣٥-٤٢. منطقة تخميم مع آبار جيدة بوادي تُرَبَّة بمنطقة وادي سَبَّع<sup>(٤)</sup> في جنوب غربي نجد<sup>(٥)</sup>.

## الشُّذِي ( آبَار ) Shadhi

٠٠-١١-٢٨، ٠٠-١٨-٤٨. بضع آبار في أرض السودة<sup>(٦)</sup> بإمارة الكويت<sup>(٧)</sup>.

## شَذِيْف Shidhaif

٠٠-٤٦-٣٢، ٠٠-٠٧-٤٥. أرض طويلة على نهر دَجَلَة<sup>(٨)</sup> بين العزيزية وبغيلة؛ وهي أيضاً اسم لأرض نهريّة بالمكان نفسه. والقسم الأعلى هو شذيف الغربي والآخر شذيف الشرقي.

## الشَّرَا ( ريع ) Shara ( Ri - Ash)

٠٠-٠١-٢٧، ٠٠-٠٥-٤٢. ممر في جبال سلمى<sup>(٩)</sup> بمنطقة جبال شَمَر في شمالي وسط شبه الجزيرة العربية<sup>(١٠)</sup>.

(٤) انظر مادة هذا المدخل في المعجم، فستجد تفصيلات أخرى.  
(٥) انظر أيضاً: سَبَّع (وادي) Sabai (Wadi)؛ وهي ما يعرف الآن باسم قلبان أو آبار الشواوي (أو الشاوية) وتقع في وادي الخرمة (تربة) غير بعيد من جبل تين نحو الشمال بطن الوادي (فهيد بن عبد الله تركي السبيعي).

(٦) انظر مادة هذا المدخل في المعجم، فستجد تفصيلات أخرى.

(٧) يقع الآن في المملكة العربية السعودية.

(٨) انظر مادة هذا المدخل في المعجم، فستجد تفصيلات أخرى.

(٩) انظر مادة هذا المدخل في المعجم، فستجد تفصيلات أخرى.

(١٠) يصل بين السبعان وطابة.

## شَذَقِ الكَلْب - Al - Kalb Shidaq

٠٠-٥٨-٢٢، ٠٠-٤٠-٥٣. قرية صغيرة بالظفرة<sup>(١)</sup> في عمان المتصالحة.

## شَذَقَم ( بئر ) Shatqam

٠٠-٣٤-٢٥، ٠٠-٢٦-٤٩. البئر الوحيدة في أبا الدلايس<sup>(٢)</sup> بالأحساء في شرقي شبه الجزيرة العربية.

## شَذَوَان ( دار ) Shidwan ( Dar)

٢٥-٥٣-١٩، ٣٦-١٧-٤١. قرية في محافظة قلوة بمنطقة الباحة، تقع على ارتفاع ٥٩٢ متراً فوق مستوى سطح البحر، ويقطنها نحو ١٠١ نسمة. وترتبط مع وترتبط مع الطريق الساحلي الرئيس بدرج مستو بطن واد سبي، إلى لا بأس به، طوله ٦, ٦٥ كم (ITALCONSULT, 1970).

## شَذِيْق Shidiq

٣٠-٥٩-١٩، ٥٢-٢١-٤٢. قرية في تبالة بمحافظة بيشة في منطقة عسير، تقع على ارتفاع ١٠٨٨ متراً فوق مستوى سطح البحر، ويقطنها من ٥٠١ إلى ٢٠١٠ نسمة. وهي ترتبط مع طريق الطائف - أبها - جازان الرئيس بدرج مستو لا بأس به، طوله ٢٢ كم (ITALCONSULT, 1970)<sup>(٣)</sup>.

(١) انظر مادة هذا المدخل في المعجم، فستجد تفصيلات أخرى.

(٢) انظر مادة هذا المدخل في المعجم، فستجد تفصيلات أخرى.

(٣) شَذِيْق: - تصغير شذق - من قرى الهزُر من أكلب، في بيشة في الثنية من الوادي من تبالة (حمد الجاسر، المعجم المختصر).

## الشَّرَابِيَّة (Sharabi)

٢٩ - ٢٣ - ٢١، ٢٧ - ٢٧ - ٤٠. قرية في الطائف بمحافظة الطائف في منطقة مكة المكرمة، تقع على ارتفاع ١٥٣٦ متراً فوق مستوى سطح البحر، وسكانها من ٢٥١ إلى ٥١٠ نسمة. وهي ترتبط مع طريق الطائف - أبها - جازان الرئيس بدرج مستو لا بأس به، طوله ١ كم (ITALCONSULT, 1970).<sup>(١)</sup>

## الشَّرَاة (جبال) (Shafah)

٣٠ - ٣٠ - ٣٠، ٣٠ - ٤٠ - ٣٥. أو جبال الشَّرَاة Shafi؛ سلسلة جبال من الحجر الرملي على الحدود بين الحجاز وفلسطين، وبين طريق عقبة معان ووادي عربة<sup>(٢)</sup>.

## الشَّرَاة (فلج) (Shirah)

١٠ - ٢٩ - ٢٣، ١٠ - ٢٦ - ٥٧. قرية في وادي الفرع<sup>(٣)</sup> في سلطنة عمان<sup>(٤)</sup>.

## الشَّرَاحِيَّين (Sharhi)

٣٥ - ٥١ - ١٩، ٤٣ - ٢١ - ٤١. قرية بمحافظة المخوة في منطقة الباحة، تقع على ارتفاع ٧١٤ متراً فوق مستوى سطح البحر،

- (١) الشَّرَابِيَّة: قرية الشَّرَابِيَّة، من الثَّبتة من عُثَيَّة، بمنطقة القديرة (حمد الجاسر، المعجم المختصر).
- (٢) اسم هذه الجبال الشَّرَاة وليس الشَّفَا، ويبدو أن هناك خطأ من المعجم في كتابة الاسم. وهي جبال امتداد لجبال حسمى في المملكة العربية السعودية.
- (٣) انظر مادة هذا المدخل في المعجم، فستجد تفصيلات أخرى.
- (٤) انظر: فلج الشَّرَاة Falaj Shirah.

ويقطنها من ٥٠١ إلى ٢٠٠٠ نسمة. وترتبط مع الطريق الساحلي بدرج مستو و متموج ببطن واد جيد وسيء، إلى لا بأس به، طوله ٦, ٧٧ كم (ITALCONSULT, 1970).

## شَّرَار (ابن) (Sharar)

إحدى عشائر بني عبدالله من قبيلة مطير العظيمة<sup>(٥)</sup> بوسط شبه الجزيرة العربية<sup>(٦)</sup>.

## الشَّرَارَات (قبيلة) (Sharart)

قبيلة يقال إنهم ينحدرون من الأصل الذي يسمي إليه بنو رشيد<sup>(٧)</sup>، (يلحقون أحياناً ببني

- (٥) انظر مادة هذا المدخل في المعجم، فستجد تفصيلات أخرى.
- (٦) ميمون من بني عبدالله من قبيلة مطير وابن شرار شيخ ميمون (عبدالعزیز بن سعد السناح، اتصالات شخصية، ١٤٣٠هـ).

(٧) لا تعد كتب الرحالة مصدراً للنسب ولا يعول عليها في ذلك، ولإثبات أصل قبيلة الشَّرَارَات نعود إلى ما ذكره الشيخ حمد الجاسر في كتابه (في شمال غرب الجزيرة)، ص ٤٣ وما بعدها: أقوى قبيلة كانت تحل بهذه البلاد في القديم هي قبيلة بني كلب ويجاورها من الناحية الشمالية قبيلة طيء، والقبيلتان قحطانيتان.. ومما لا شك فيه أن الشَّرَارَات من القبائل العربية الصريحة النسب، وكانت إلى عهد قريب على درجة من القوة غير أن ضعفها في الأزمنة القريبة وازدياد قوة القبائل المجاورة من الرولة وغيرهم جعل القبيلة تبدو بحالة من الضعف، حتى اعتبرها بعضهم في عداد القبائل المجهولة الأصل، وهذا خطأ وباطل.

وقد قرأ الباحث نايف بن سنيد الشَّرَارِي هذا العرض فأفاد بملاحظات ساذيلها باسمه، فقد ذكر أن الشَّرَارَات من بني سلمان من كلب من قضاعة. وقد سأل الرحالة تشارلز داوتي Doughty الذي زار المنطقة عام ١٨٧٥م الشَّرَارَات عن نسبهم، فقالوا له: نحن من بني كلب (مكلب) انظر: Doughty, Travel in Arabia Deserta, Cambridge, ١٨٨٨.



صوب سكة حديد الحجاز ووادي الأردن، أو دخلوا في أغوار الحماد. وفي الحَوْصَاء<sup>(٣)</sup> بجبال الطَّبِيق<sup>(٤)</sup>، ومُلَيْح<sup>(٥)</sup> وأُيُيَط<sup>(٦)</sup> على أطراف النفود يجدون فيها ما يكفي حاجاتهم البسيطة من الماء في فصل الصيف. ويوجد في سطح الصحراء الحشن علامات دائرية تنبئ عن محلات درسهم لمحصول نبات السمح البري<sup>(٧)</sup> الذي يحصدونه في شهر أغسطس.

ويمجد الشرارات أحد أجدادهم، وهو سَلِيم<sup>(٨)</sup> ومع ذلك لا يزورون قبره<sup>(٩)</sup> في وادي

هلال<sup>(١٠)</sup>، ثم إنهم ليس لهم من منطقة معينة يزعمون لأنفسهم حق ملكيتها. وليس لهم ديرة بهم<sup>(١١)</sup>، بل يخيمون مع سائر القبائل. وخيامهم مبشرة من جبل الدرروز في الشمال إلى تيماء في الجنوب، وشرقاً من الكرك إلى جبل شَمَر، فهم بين انصخور والحويطات والرولة وشَمَر إما في مخيمات كبار المشايخ، أو يفضلون الخلاء؛ أي العزلة في البرية. وهناك أعداد صغيرة منهم في فصل الصيف تجتمع حول حفر الآبار التي ينضب ماؤها سريعاً، وكذا حول الآبار دائمة المياه حين تكون القبائل الكبرى قد شددت رحالها مع قطعانها

(٣) انظر: الحَوْصَاء (بئر) Hausa.

(٤) انظر: الطَّبِيق (جبال) Tabaiq.

(٥) انظر: مُلَيْح (آبار) Imleih.

(٦) وردت تهجنتها في المعجم هكذا Obeid، ويسمى أيضاً ييط، وهي بئر قديمة تقع في أرض الخنفة، شرق مدينة تيماء.

(٧) السمح: نبات تصنع منه قبيلة الشرارات أكلاتهم الشعبية، وقد ذكرته المصادر القديمة باسم (الفث)، وهو من أكلات بني كلب في هذه المنطقة بشمالي الجزيرة العربية. يقول المقدسي (ت ٣٨٠هـ) الذي زار هذه المنطقة: ... وبادية بني كلب في هذه المنطقة يأكلون الفث، وهو ينبت من نفسه (أي بالمطر، فلا يزرع)، يجمعونه إلى الغدران ثم يبلونه بالماء فيفتح عن ذلك الحب (الصيب)، ثم يطحنونه ويخبزونه ويتقوتون به (المقدسي: أبو عبدالله محمد بن أحمد (ت ٣٨٠هـ)، أحسن التقاسيم في معرفة الأقاليم، تحقيق الدكتور محمود مخزوم، دار إحياء التراث العربي، بيروت، ١٤٠٨هـ/ ١٩٨٧م ص ٢٠٦).

(٨) سليم: اسم قديم لأحد أجداد قبيلة الشرارات.

(٩) لا شك أن المعجم يقصد لا يزورون قبره لأجل تعظيمه، وهذا أمر محمود بل مطلوب في الشريعة الإسلامية. وأما زيارة المقابر والتقبر فحائز بل مأمور به لتذكر بالآخرة (قَالَ رَسُولُ اللَّهِ ﷺ كُنْتُ نَهَيْتُكُمْ عَنْ زِيَارَةِ الْقُبُورِ فَرُؤُوهَا) رواه مسلم.

(١٠) يذكر داوتي Doughty أن غالبية قبائل الشمال ينسجون القصص الجغرافية حول عظمة بني هلال، ولذلك نجد أن الكثير منهم يحاول إرجاع نسبه إليهم، وهذا غير صحيح (المراجع السابق) (نايف بن سنيد الشراري، اتصالات شخصية، ١٤٣٠هـ)، وسيشار إلى اسمه فيما بعد بنايف بن سنيد الشراري بين قوسين.

(١١) تنظن قبيلة الشرارات إلى يومنا هذا: وادي السرحان الممتد من محافظة القريات حتى مركز أبو عجرم وميقوع، هذا بالإضافة إلى جبال الطبيق ومغبراء والحوصاء، وهو ما ذكره كاروثر Carruthers لاحقاً. ولو تتبعنا ما كتبه علامة الجزيرة العربية عن موارد هذه المنطقة لوجدناه يقول إنها من موارد قبيلة الشرارات.

يقول فالين Wallin الذي زار المنطقة عام ١٨٤٥م: إن الشرارات، هي القبيلة الرئيسة الأصيلة المعتبرة لمعان والجوف، وفي وادي السرحان (انظر: جورج أوغست فالين، صور من شمالي جزيرة العرب في منتصف القرن التاسع عشر، ترجمة سمير سليم شيلي، مراجعة يوسف إبراهيم يزبك، أوراق لبنانية، بيروت، ١٩٧١م ص ٢٧).

كما يطلق الرحالة داوتي Doughty اسم إقليم الشرارات في عهد حكم ابن رشيد لنجد ويصفه فيقول: يمتد هذا الإقليم حتى جبل الشراة، ثم يلتف بوادي السرحان ويضم مدنه الكبرى (الجوف وسكاكا) وضواحيهما (نايف بن سنيد الشراري).

الموجب<sup>(١)</sup> إلا نادراً، كما أنهم شديدي الإعجاب بعقيل ولد عزام<sup>(٢)</sup> وقبره في جبال الطبيق، وهم يعدون الطيبين ديرتهم الخاصة، ويقولون إنه ليس للصحور والحويطات أي حق في تلك المنطقة، فهم مجرد دخلاء.

وإذا ما دخل الشرارات في بلاد ابن رشيد فإنهم يدينون له بانولاء، أما في مؤاب<sup>(٣)</sup> فإنهم يوالون الدولة العثمانية، وهم مهرة في الصيد، وتعد إبلهم أجود أنواع الإبل في شبه الجزيرة العربية، لا سيما من حيث القوة والسرعة<sup>(٤)</sup>. وعلى الرغم من أن

(١) وادي الموجب: يقع في المملكة الأردنية الهاشمية، وفيه حاليه محمية أردنية، يقع على بعد ٩٠ كم من العاصمة عمان، وشمال مدينة الكرك، وهو وادٍ سحيق يبلغ عمقه ٥٠٠ م تقريباً، فهو أخفض منطقة على وجه الأرض، وجزء منه يقع على ساحل البحر الميت، وبخترقه طريق الكرك - مادبا - عمان (نايف بن سنيد الشراري).

(٢) عقيل ولد عزام: وهو أحد أبناء عزام المشهورين، وعزام هو جد العزام، أحد الأقباض الرئيسة في قبيلة الشرارات، وما يزال قبره معروفاً في بلاد الشرارات بجبال الطبيق.

(٣) تقع في جنوبي المملكة الأردنية الهاشمية، جنوب محافظة الكرك.

(٤) تقول الرحالة الليدي أن بلنت Blunt: الشرارات يربون أرفع أنواع الهجن في الجزيرة العربية وأسرعها، وأحسن فصيلة عندهم تسمى بنات عدهان، ولو أنك امتطيت بنت عدهان هذه ابتدأت من حيث مكاننا هذا عند غروب الشمس ستصبح عند شروقها في كاف، وهي مسافة ١٨٠ ميلاً (بلنت، رحلة إلى بلاد نجد، ترجمة محمد أنعم غالب، دار اليمامة، ط٢، الرياض، ١٣٨٩هـ/ ١٩٧٨م ص٤٧).

وكذلك اشتهر بنو كلب بتجارية إبلهم، حتى إن الخليفة الأموي الوليد بن يزيد (١٢٥ - ١٢٦هـ) أمر للشاعر ابن ميادة بمئة من إبل كلب (الصدقات)، فلما أراد عامل الوليد المماظلة في ذلك وإعطائه من الإبل =

بيوتهم تكاد تخلو من الأثاث، كما أن مفاهيم تخلو من أي زينة أو زخرف<sup>(٥)</sup>، وكثير منهم على جانب من الثراء، فهناك من يمتلك عشرين من الإبل، ومشايخهم يعدون من أثرياء الصحراء. وقد نجد صياداً يجول وحيداً لعام أو أكثر وليس معه سوى خيمته الصغيرة وزوجته وجمل واحد والقليل من الماعز وليس له من زاد إلا ما يقع في يده من صيد وخبز أسود من بذور السمح بديلاً عن الخبز، وما يمضغه من الحشائش الخضراء في أوائل فصل الربيع مثله في ذلك مثل إحدى عزيزاته<sup>(٦)</sup>؛ وبهذا يكون قد نجح في اختزال متع الحياة إلى أدنى حدودها. ويلتحق الرجال بخدمة مزارعي منطقة الجزيرة، وكثيراً ما يقيمون بين ظهرانيهم. أما حرفتهم القديمة وهي تموين إبل الحاج بالعشب من النفود، فقد تلاشت مع افتتاح سكة الحديد. وفي الجدول الآتي تتضح لنا فروع الشرارات<sup>(٧)</sup>:

= الأخرى، أصر ابن ميادة على أن تكون من نجائب بني كلب، وأنشد قائلاً:

ألم يبلغك أن الحي كلباً أرادوا في عطيتك ارتداد  
(ابن قتيبة، الشعر والشعراء، تحقيق أحمد محمد شاكر، ط٣، ج١ ص٤٧٤) (نايف بن سنيد الشراري).

(٥) المقصود بذلك هو الوजार وما حوله من جدر التي كان الحضر (بخلاف البدو) يهتمون بتزيينها ونقشها.

(٦) يتحدث المعجم هنا عن حياة الفرد الفقير من الشرارات وما يلاقيه من المعاناة في مقابلة أمور الحياة من فقر مدقع وضنك في العيش، وهي لا تعمم على سائر القبيلة فقد ذكر أن بعضهم كان ثرياً جداً.

(٧) الشَّرَارَات: واحدهم شراري؛ وفروعهم الرئيسة، هي كالألوي: أولاً: الفليحان، وهم قسمان: الجوابرة، والسليم.

ثانياً: العزام، وهم ثلاثة أقسام: المسند، والماضي، والحمود. ثالثاً: الضباعين، وهم: الخميس، والعبد، والعويمرة، والقرية. رابعاً: الحلسة، وهم: الصبيحي، والصبيحات، والرشايدة، والداوين، والقوينات، والعمرى، والدفاف.



القبيلة	الفرع	الشيخ	العشيرة	الشيخ
الشَّرَارَات <sup>(١)</sup> ، ٨٠٠ خيمة.	اللَّحَاوِي <sup>(٢)</sup>	ابن وردة <sup>(٣)</sup>	فليحان <sup>(٤)</sup>	اللحاوي
			الحلسة <sup>(٥)</sup>	ابن دعيجا <sup>(٦)</sup>
			العزّام <sup>(٧)</sup>	ابن وردة <sup>(٨)</sup>
			الضباعين <sup>(٩)</sup>	ابن شوشان <sup>(١٠)</sup>
			الخيالي <sup>(١١)</sup>	
			السُّوَيْفِي <sup>(١٢)</sup>	

- (١) نال عنهم الشيخ محمد البسام التميمي النجدي (ت ١٢٤٦هـ)، في كتابه (الدرر المفخرة في أخبار العرب الأواخر، تحقيق الدكتور إبراهيم أحمد علي، النوار العربية للموسوعات، ط٦، بيروت، ١٩٩٩م، ص١٠٥): الشَّرَارَات: إنهم زبدة أولي الطنّب، ولحمات الصاحب بالجنّب، يسعد المستعين بهم ويشقى المستهين بهم، آثارهم معروفة وطرائقهم مألوفة، أقدم من السهام وأندى من الغمام، وفضلهم لا ينكر ومنعهم لا يكفر، سقماتهم ثلاثة آلاف، وخیلهم خمسمئة (نايف بن سنيد الشَّرَارِي).
- وقال في موضع آخر:
- الشَّرَارَات ذوو التفريخ للكربات، أطول الناس باعاً، وكرمهم طباعاً، وأوفاهم عهداً، وأنجزهم وعوداً، ورفعهم عماداً، وأوراهم زناداً، سادوا باليمانيات، وشادوا بيوت المكرمات، وطبعوا على المكارم وحتمال المقارع، أولئك خير أقرانهم، وعين زمانهم، عددهم عشرون ألف راجل كلهم تغلى المراحل، وألف فارس لم يصادفها في الحقيقة عظيم فارس (البسام، عشائر العرب، ص٥٩) (نايف بن سنيد الشَّرَارِي).
- (٢) انظر: اللَّحَاوِيُون (Al Lahawi)، وعشيرة اللحاويين من الجوابرة، من فخذ الفليحان. وفيهم مشيخة القبيلة.
- (٣) ابن وردة: وهم أسرة الوردية، من عشيرة الماضي من فخذ العزّام. وفيهم مشيخة الماضي.
- (٤) فليحان: وهم الفليحان، أحد الأفخاذ الرئيسة في قبيلة الشَّرَارَات.
- (٥) الحلسة: وهم أحد الأفخاذ الرئيسة في قبيلة الشَّرَارَات.
- (٦) وردت تهجتها في المعجم هكذا Duwajji، وهو ابن دُعيجا شيخ فخذ الحلسة.
- (٧) العزّام: وهم أحد الأفخاذ الرئيسة في قبيلة الشَّرَارَات.
- (٨) المشيخة في بيت العزّام تعود لاثنتين هما: ابن وردة وابن خيال (نايف بن سنيد الشَّرَارِي).
- (٩) الضباعين: وهم أحد الأفخاذ الرئيسة في قبيلة الشَّرَارَات.
- (١٠) ابن شوشان: من عشيرة الخميس، من فخذ الضباعين.
- (١١) الخيالي: وهم أسرة الخيال، من فخذ العزّام. وفيهم مشيخة عموم العزّام.
- (١٢) انظر: السُّوَيْفِي Swaifli.

كما يقال إن هناك عشيرة تسمى المفالحة<sup>(١)</sup>.

ويضيف كاروثرز Carruthers<sup>(٢)</sup> معلومات أخرى عن قبيلة الشرارات قائلاً:

هي قبيلة تسكن المنطقة المحيطة بجبال الطبيق، وهي سلسلة جبلية تقع في منتصف الطريق بين معان والركن الشمالي الغربي من صحراء النفود الكبير<sup>(٣)</sup>. ويقال إن الشرارات كانت في يوم من الأيام من القبائل الضخمة القوية، وإن أراضيهم كانت جيدة، غير أنه بمجيء الجفاف نفقت قطعانهم وجفت أراضيهم وأصابها الجذب بعد أن كانت يوماً مراعي طيبة. ويقال إن أعداداً كبيرة منهم قد هاجرت إلى تونس<sup>(٤)</sup> في زمن محمد - ﷺ - أو نحو ذلك<sup>(٥)</sup>، وذلك خلال فترة الجفاف الشديد وندرة الأمطار في تلك الربوع، ومن شأن جفاف كهذا أن يؤثر على الشرارات أكثر من سواهم، نظراً لما تتسم به منطقتهم من صحراوية

شديدة. وبما أنهم يفتقرون إلى الوديان الضخمة حيث المراعي والواحات، فهم بلا مورد يعملون عليه، كما يعول الرولة مثلاً على وادي السرحان أو بنو صخر في منخفض الأردن. وبما أنهم قد فقدوا مالهم من قوة وعجزوا عن صد هجمات الغرباء على أراضيهم، بدؤوا في التحالف مع القبائل الأقوى منهم كالرولة وبنو صخر والحويطات وذلك اتقاء لغاراتهم المستمرة<sup>(٦)</sup>. فهم إذن أفقر الفقراء، أما خيامهم فليست سوى أماكن تقيهم عصف الرياح ووهج الشمس<sup>(٧)</sup>، ولكنها لا تكفي أحياناً لتوفير ذلك لجميع أفراد الأسرة. وهم مع ذلك يجيدون فن الصيد والرمي؛ إذ تكثر الطرائد في منطقتهم، وهناك قول شائع بين سائر القبائل، وهو أن شرارياً واحداً يعدل ثلاثة رجال في الحرب، أما مهارتهم في اقتفاء الأثر فلا يشق لها غبار كما عرفوا أن أغلبهم عسراً؛ أي يستخدمون أيديهم الشمال<sup>(٨)</sup>. وهم رعاة يجيدونها حرفة<sup>(٩)</sup>.

(٦) يذكر المعتمد البريطاني برسي كوكس Percy Cox أن قبائل الحويطات رفعت إلى المقيم البريطاني في شرقي الأردن عن عدة غزوات قامت بها قبيلة الشرارات ضدهم في عام ١٩٣٠م، واحتجت عليها الحكومة البريطانية التي كانت تدير شرقي الأردن (نايف بن سنيد الشراري).

(٧) مرة أخرى يتحدث كاروثرز Carruthers عن أفراد متجولين من الفقراء، ويعمم ذلك على سائر القبيلة.

(٨) هذا الأمر غير صحيح مطلقاً فالقبيلة ما زالت موجودة وأفرادها معروفون ولا تزيد نسبة من يستخدمون أيديهم الشمال عن النسبة الموجودة في أي مجتمع آخر أو قبيلة أخرى.

(٩) هذا التعميم من كاروثرز Carruthers أيضاً غير صحيح فهو يتحدث عن أفراد من القبيلة امتنوا الرعي حرفة لهم أو عند غيرهم، ولكن معظم أفراد القبيلة يملكون إبائهم الخاصة بهم كما ذكر سابقاً، وبعضهم على جانب =

(١) المفالحة: وهم أسرة من عشيرة الجوابرة من فخذ الفليحان.

(٢) أستغرب أن يطلع كاتبو المعجم على نصوص كاروثرز Carruthers - وهي أقدم من نصوصهم التي تحدثت عن قبيلة الشرارات ومواطنها في شمالي الجزيرة العربية، ثم يكتبون ما كتبه هنا. وفي ذلك دلالة على أنهم ربما قد أخذوا معلوماتهم تلك من بعض أفراد القبائل المعادية لقبيلة الشرارات (نايف بن سنيد الشراري).

(٣) ما تزال مورد قبيلة الشرارات معروفة في منطقة النفود.

(٤) يقصد المعجم الأراضي التي كانت تشغلها تونس الحالية، وتد كانت في زمن الرسول ﷺ تسمى إفريقية.

(٥) تذكر كثير من المصادر التاريخية التي تحدثت عن تغرية بني هلال أنها حدثت في العصر العباسي وليس في العصر النبوي كما ورد بالمعجم، كما ذكر أن كثيراً من بطون بني كلب وبني سليم كانت ضمن من رافق الهلاليين في تغريبتهم تلك (نايف بن سنيد الشراري).

## شُرارة Sharaarah

٥٣ - ١٤ - ٢٤، ١٩ - ٤٤ - ٤٣. قرية في منطقة الرياض، تقع على ارتفاع ٩٣٨ متراً فوق مستوى سطح البحر، ويقطنها أقل من ١٠٠ نسمة. وهي ترتبط بطريق شقراء - الطائف الرئيس بدرجته ومستوى متموج جيد، طوله ٦ كم. وتشمل الأنشطة الاقتصادية فيها: زراعة القمح والبرسيم والنخيل والخضار وغيرها، مع تربية الماشية من انغيم والماعز والأبقار. وليس بها كفاية من الماء العذب، ودرجة عذوبة الماء ٧٦ - ١٠٠٪ (WILSON - MURROW, 1970).<sup>(١)</sup>

## الشُرارة (أل) Shira (Al)

٣٧ - ٢٠ - ١٨، ١٦ - ١٩ - ٤٢. قرية في أبها بمنطقة عسير، تقع على ارتفاع ٢٥٩٦ متراً فوق مستوى سطح البحر، ويقطنها من ١٠١ إلى ٢٥٠ نسمة. وهي ترتبط مع طريق الطائف - أبها - جازان الرئيس بدرجته جبلي ومتموج ممهد سيء، إلى لا بأس به، طوله ٥١,١ كم (ITALCONSULT, 1970).<sup>(٢)</sup>

## شُرارة (جزيرة) Shaura (Island)

٣٦ - ٠٢ - ١٧، ١٢ - ١٨ - ٤٢. انظر: فرسان (جزائر وضياف) Farasan (Islands and Bark)؛ الجانب الشرقي من الضفة<sup>(٣)</sup>.

## شُرارة (جزيرة) Shuraawah

٢٤ - ٠٢ - ٥٨، ٢٥ - ١٣ - ٥٢. كان يعرفها الملاحون البريطانيون باسم شرارو Sherarrow؛ وهي جزيرة صغيرة جداً، ولا ترتفع أكثر من ٤٠ قدماً عن مستوى سطح البحر، وتقع بين أبو ظبي وقطر على بعد نحو ٣٤ ميلاً شمال غرب جزيرة دكناً. ووضعها السياسي يشبه وضع جزيرة حالول<sup>(٤)</sup>، ويوجد قريباً منها مغاصتان لصيد اللؤلؤ هي طببات شراروه التي تبعد عنها ٥ أميال إلى الشمال، وقرن العشيرج على بعد ٦ أميال باتجاه الشمال الغربي.

## شُرارة (طببات) Shuraawah (Tubabat)

٢٤ - ٠٧ - ٥٨، ٢٥ - ١٣ - ٥٢. انظر: شُرارة (جزيرة) Shuraawah.

(٣) شرارج جزيرة مرجانية تقع شمال غرب رأس الطرف، وتبلغ مساحتها نحو ٠,٠٨ كم<sup>٢</sup>، وهي جزيرة صخرية صغيرة دائرية الشكل، مستوية السطح، تغطيها الرمال، تحيط بها الشعاب المرجانية من الشمال والغرب والجنوب، وتُشرف على الممر الملاحي الشمالي المؤدي إلى ميناء جازان، تنتهي سواحلها في البحر على هيئة جروف وحافات صخرية، وهي من الجزر القريبة من الساحل، حيث تبعد عن رأس الطرفة على الساحل نحو ٣,٧ ميلاً بحرياً (أحمد الغزاوي، ومحمد الراشد، وعبدالله العنيزان، ٢٠٠٧م، جزر المملكة العربية السعودية في البحر الأحمر والخليج العربي، هيئة المساحة الجيولوجية السعودية).

(٤) كلا الجزيرتين الآن قطريتان.

= من القراء يحتاج إلى من يساعده في رعي قطعانه من الأغنام والإبل.

(١) شُرارة: هجرة حديثة، صغيرة، تقع جنوباً من بلدة الجادية وجنوباً من جبل ذريع، غرب الدوادمي، على بعد سبعين كيلاً تقريباً، وسميت بهذا الاسم نسبة إلى مؤسسها دعار بن شرار القليل النقيعي العثيمي، هو وجماعته. وهي تابعة للدوادمي (سعد بن جنيدل، معجم عالية نجد).

(٢) نطق (أل أمشراج) في مركز طبب بأبها في منطقة عسير.



**الشرفاء (بئر) (Sharaf (Bir - Ash)**

١٠ - ٣٥ - ٣٠، ٠٠ - ٤٧ - ٤٣. أو الشراب Sharab؛ انظر: الشراف (عقبة) (Sharaf (Aqabat).

**الشرفاء (بئر) (Washraf (Bir)**

١٠ - ٣٥ - ٣٠، ٠٠ - ٤٧ - ٤٣. هو بئر Ouasraf الذي ذكره هوبر Huber؛ انظر: الشراف (بئر) (Sharaf (Bir - Ash).

**الشرفاء (عقبة) (Sharaf (Aqabat)**

١٠ - ٣٥ - ٣٠، ٠٠ - ٤٧ - ٤٣. أو الشراب Sharab؛ قسم من سلسلة من الجروف والحافات في شمالي شبه الجزيرة العربية. وعقبة الشراف يبلغ ارتفاعها نحو ٦٠ قدماً، ويقطعها درب زبيدة عند نقطة على بعد نحو ١٠٠ ميل جنوب النجف.

وعلى بعد رحلة ثلاث ساعات جنوب عقبة الشراف توجد آبار الشراف (أو الشراب)، وبركة لا يوجد بها ماء إلا بعد سقوط الأمطار. والآبار تقع في منخفض تفيض به الشعاب أحياناً في الشتاء، وبها ماء لا بأس به. ويقع على بعد نحو ساعة جنوباً جال مشهور هو جال الوقصة.

**الشرفاء (Sharafah)**

انظر قسم آل بريك من قبيلة الدواسر بجنوب غربي نجد.

**الشرفاء (Ash) (Sharafah)**

١٠ - ٢٦ - ٢٠، ٤٥ - ٥٤ - ٤٤. قرية في المنطقة الوسطى على ارتفاع ٦٢٥ متراً فوق

مستوى سطح البحر، على بعد ٤٠٠ متر عبر درب مرمل من الطريق الرئيس إلى وسط القرية. وهي أبعد قرى واحة وادي الدواسر من جهة الشرق، وتتألف من نحو ٢٥ مزرعة صغيرة متجمعة وعدة منازل مزارعين متفرقة إضافة إلى القرية ذاتها التي تحوي ٦٢٥ نسمة. والمنطقة برمتها تحوي نحو ١٢٠٠ نسمة. وتقع المنطقة المزروعة إلى الشمال والشرق وتغطي نحو ٦٠٠ هكتار، والجزء الغربي من القرية يسمى مشرفاً (ETCO, 1970)<sup>(١)</sup>.

**الشرفاء (Asharafah)**

١٠ - ١٥ - ٣٢، ١٠ - ٢٧ - ٤٤. هجرة على الضفة اليمنى لنهر الفرات على بعد نحو ١٦ ميلاً أسفل بلدة الحلة<sup>(٢)</sup>.

**الشراقبية (وادي) (Sharaqbah Wadi)**

١٤ - ١٣ - ٢١، ١٦ - ٤٤ - ٤٠. قرية في مركز الفرعة بمحافظة الطائف في منطقة مكة المكرمة، تقع على ارتفاع ١٤٦٦ متراً فوق مستوى سطح البحر، وسكانها نحو ١٠٠ نسمة. وهي ترتبط مع طريق الطائف - أبها - جازان الرئيس بدرب مستو متموج سيئ، إلى لا بأس به، طوله ٨,٥ كم (ITALCONSULT, 1970)<sup>(٣)</sup>.

(١) الشرفاء: قرية ذات نخيل ومزارع، واقعة في وادي الدواسر بين قرية الحناجبة وبلدة كمدة، وسميت باسم أهلها الشرفاء من الدواسر (سعد بن حنيدل، معجم عالية نجد).

(٢) بالعراق.

(٣) في مركز الشفا بمحافظة الطائف.

## الشرايين Sharahin

فخذ من قبيلة بني هاجر<sup>(١)</sup> بشرفي شبه الجزيرة العربية.

## الشرايع Sharay

٤٥ - ٣٠ - ٢١، ٢٨ - ١٣ - ٤٠. قرية في الشرايع بمكة المكرمة تقع على ارتفاع ٤٦٥ متراً فوق مستوى سطح البحر، وسكانها من ٥٠١ إلى ٢٠٠٠ نسمة. وهي ترتبط مع طريق الطائف - أبها - جازان الرئيس بدرج مستو جيد إلى سيح، طوله ٢٢ كم. وبالقرية مدرسة، وقوات أمن (ITALCONSULT, 1970)<sup>(٣)</sup>.

## شرايع سلمان Sharai Salman

١٠٠ - ٠١ - ٣٣، ١٠ - ٣٨ - ٤٤. مكان على الضفة اليسرى لنهر دجلة<sup>(٣)</sup> بين القرارة وصويرة.

## الشرايين (عين) Shrainah (Ain)

٠٠ - ٢٥ - ٢٣، ١٠ - ١٩ - ٥٧. قرية في وادي بني غافر<sup>(٤)</sup> بمنطقة الحجر الغربي في سلطنة عمان.

## الشرايين (قبيلة) Sharainah

إحدى قبائل الغافرية في سلطنة عمان<sup>(٥)</sup>.

## شرب (وادي) Shirb Wadi

٣٦ - ٢٥ - ٢١، ١٤ - ٣٢ - ٤٠. قرية في الطائف بمحافظة الطائف في منطقة مكة المكرمة، تقع على ارتفاع ١٤٥٩ متراً فوق مستوى سطح البحر، وسكانها نحو ١٠٠ نسمة. وهي ترتبط مع طريق الطائف - أبها - جازان الرئيس بدرج متموج لا بأس به، طوله ٤ كم (ITALCONSULT, 1970)<sup>(٦)</sup>.

(٤) انظر مادة هذا المدخل في المعجم، فستجد تفصيلات أخرى.

(٥) انظر مادة هذا المدخل في المعجم، فستجد تفصيلات أخرى.

(٦) شرب: هو وادي عقيق الطائف إذا اجتمع به سيل وادي الحوية من الغرب فيطلق عليه هذا الاسم حتى يلتقي مع وادي المهيد والعرج فتدفع كلها في المبعوث، وتجتمع قرب جبل المخلص، فيه قرى كثيرة عامرة وسكانه قرب الحوية الخماميش ثم العمصة، وبه قرى للأشراف الطوالبية من الشنابرة، قرب الحوية، وتسمى أرضهم الربوة، وفيه بئر للاستقاء تسمى (العين) عذبة الماء بخلاف آباره الزراعية الهمجة، طولها ثلاث قمامات، وبه آبار العمصة، وبضفته الشمالية مطار الطائف. ومن قراه: الحُصين والرويدف والركية وأم العيدان، والدهاسية والخضيرة وغيرها، ويسمى أعلى الوادي العقيق عند الطائف، ثم يسمى لقباً بين الطائف وقرية أم الحمض، ثم يسمى شرب بعد ذلك، =

(١) انظر مادة هذا المدخل في المعجم، فستجد تفصيلات أخرى.

(٢) الشرايع: - على لفظ جمع شريعة - عين بوادي حنين على ٢٨ كيلاً من المسجد الحرام، نسب الوادي إليها فسمي وادي الشرايع، عليها قرية، ومقاه، وفيها مدرسة ومسجد جامع يمر بها طريق الطائف المار بنخلة اليمانية، وكان أهل الجمال من أراد أن يقصر المرحلة حط الشرايع، ومن أراد التطويل حط الزيمة، وكلاهما على مرحلة من مكة. وهي ماء حنين الذي وقعت عنده الواقعة العظيمة التي هزم فيها جيش هوازن، وقد ذكر حنين، وعل العين كانت تعرف بالشرايع من زمن بعيد، وكان حنين اسم الوادي. والشرايع ملك للأشراف وعندها الحدود بين قرهش والأشراف الجوازين ومنها تقضي إلى المعجم غرباً (عائق البلادي، معجم معالم الحجاز).

(٣) انظر مادة هذا المدخل في المعجم، فستجد تفصيلات أخرى.



## الشَّرْبِيَّة Sharbah

٠٠ - ١٨ - ٣١، ٠٠ - ١٦ - ٤٥. أرض في قضاء السَّمَاوَة<sup>(١)</sup> بالعراق.

## شَرْبَاتِ Sharbat

٠٠ - ١٦ - ٢٣، ٠٠ - ٠٨ - ٥٨. قرية بالقرب من رأس وادي مَنْصَح<sup>(٢)</sup> في سلطنة عمان.

## شَرْبَاتَاتِ (رَأْس) Sharbatat (Ras)

٠٠ - ٥٣ - ١٧، ٠٠ - ٢٠ - ٥٦. رأس على الساحل الجنوبي لشبه الجزيرة العربية، تقع على درجة عرض ٥٣ ١٧ شمالاً، ودرجة طول ٢٠ ٥٦ شرقاً، وتبعد ميلين عن رأس قروو، وهي جرف شديد الانحدار يمثل المنطقة الشرقية لخليج جزر الحلايبات، وهو ذو سطح مستو مع وجود ندبة أو تجويف عميق في الواجهة، وكثيراً ما ترسو سفن المحليين في أثناء مرورها بالساحل طلباً للأمان من الرياح الشمالية مقابل الشاطئ الرملي المنخفض غرب رأس قروو المعروف ببندر شرباتات. ويوجد أماكن صالحة لرسو السفن على طول المكان على عمق ٥ إلى ١٠ قامات. والقاع فرملي في أعماق المرسى، أما خارجه فيختلط بالصخر. وتهب الرياح الشمالية في بعض الأحيان بعنف شديد في خليج جزر الحلايبات.

= وفي أمفله موقع سوق عكاظ (عائق البلادي، معجم معالم الحجاز).

(١) انظر مادة هذا المدخل في المعجم، فستجد تفصيلات أخرى.

(٢) انظر مادة هذا المدخل في المعجم، فستجد تفصيلات أخرى.

## شَرْبَيْنِ (جَزِيرَة) Sharbain (Island)

٠٦ - ٤٣ - ١٨، ٥٤ - ٣٨ - ٤٠. انظر: الشَّعْبَيْنِ (جَزِيرَة) (Sharbain Island)<sup>(٣)</sup>.

## الشَّرْجَة (وَادِي) Mashrajjah Wadi

٢٨ - ٥٠ - ١٦، ٤٥ - ٥٧ - ٤٢. قرية بمحافظة أحد المسارحة في منطقة جازان، تقع على ارتفاع ٩٣ متراً فوق مستوى سطح البحر، ويقطنها من ١٠١ إلى ٢٥٠ نسمة. وهي ترتبط مع طريق الطائف - أبها - جازان الرئيس بدرج مستو ومتعرج ممهد بطن واد لا بأس به، طوله ٥٤,٣ كم، ولكن يحتاج الشخص إلى ١,٠ ساعة مشياً للوصول من القرية إلى ذلك الدرب (ITALCONSULT, 1970)<sup>(٤)</sup>.

## الشَّرْجَة Sharjjah

٢٨ - ٢١ - ١٨، ٥٩ - ٥٤ - ٤١. قرية من قرى قنأ والبحر بمنطقة عسير، تقع على ارتفاع ٥٥٥ متراً فوق مستوى سطح البحر، ويقطنها من ١٠١ إلى ٢٥٠ نسمة. وهي ترتبط مع الطريق الساحلي الرئيس (ITALCONSULT, 1970).

## شَرْجَةَ ابْنِ عَمَيْشِ Sharjah Ibn Imaysh

٢٨ - ٢١ - ١٨، ١١ - ٥٩ - ٤١. قرية من قرى قنأ والبحر بمنطقة عسير، تقع على ارتفاع ٥٧٥ متراً فوق مستوى سطح البحر، ويقطنها نحو ١٠٠ نسمة. وهي ترتبط مع الطريق الساحلي (٣) اسم خاطئ يرد في بعض الخرائط والمطبوعات لجزيرة الشَّعْبَيْنِ.

(٤) تنطق أيضاً أم شَرْجَة، لأن أم=أل في اللهجة التهامية.

**شَرَزَا (وادي) Sharaza Wadi**

٢٣ - ١١ - ١٨، ٤٢ - ١٩ - ٤٢. قرية في محافظة رِجَالِ المَمَع بمنطقة عسير، تقع على ارتفاع ٦٢١ متراً فوق مستوى سطح البحر، ويقطنها من ١٠١ إلى ٢٥٠ نسمة. وترتبط مع الطريق الرئيس بدرب مستو ومتموج ببطن واد سبيء، إلى لا بأس به، طوله ٥، ٦٣ كم (ITALCONSULT, 1970)<sup>(٤)</sup>.

**شَرِش (أمر) Charish (Umm)**

٠٠ - ٢٣ - ٣٢، ٠٠ - ٤٣ - ٤٦. انظر: نهر دِجَلَة؛ عَلِي العَرَبِي إلى كميت، الضفة اليمنى.

**الشَّرِش Sharish**

٠٠ - ٤٧ - ٣٠، ٠٠ - ٣٤ - ٤٧. مكان على الضفة اليمنى لشط العرب<sup>(٥)</sup> بين القرنة والبصرة.

**شَرِش Sharish**

٠٠ - ٤٢ - ٣٢، ٠٠ - ١٥ - ٤٥. أو شرشر Sharshar؛ أرض في نهر دِجَلَة<sup>(٦)</sup> تقع على بعد ١٢ ميلاً فوق بغيلة.

**شَرَشَر Sharshar**

٠٠ - ٤٢ - ٣٢، ٠٠ - ١٥ - ٤٥. اسم لأرض ومكان على الضفة اليمنى لنهر دِجَلَة<sup>(٧)</sup> يقع وسطها

(٤) في مركز الحويل بمحافظة رِجَالِ المَمَع في منطقة عسير.  
(٥) انظر مادة هذا المدخل في المعجم، فستجد تفصيلات أخرى.

(٦) انظر مادة هذا المدخل في المعجم، فستجد تفصيلات أخرى.

(٧) انظر مادة هذا المدخل في المعجم، فستجد تفصيلات أخرى.

الرئيس بدرب مستو ببطن واد لا بأس به، طوله ٥، ٢٠ كم (ITALCONSULT, 1970).

**الشَّرْحَة Sharhah**

٣٦ - ٥٩ - ١٧، ٥٨ - ٤٤ - ٤٢. قرية في المسفي بمنطقة عسير، تقع على ارتفاع ٢٥٥٠ متراً فوق مستوى سطح البحر، ويقطنها من ١٠١ إلى ٢٥٠ نسمة. وهي ترتبط مع طريق الطائف - أبها - جازان الرئيس بدرب مستو ومتموج مههد سبيء، إلى لا بأس به، طوله ٧، ٥٢ كم (ITALCONSULT, 1970)<sup>(٨)</sup>.

**الشَّرْخ Sharkh**

٠٠ - ١٥ - ٢١، ٠٠ - ٠٢ - ٥٩. قرية صغيرة بالساحل الجنوبي الشرقي لعمان<sup>(٩)</sup> بين رأس جبش ورأس مشايو.

**شَرَخَات Sharkhat**

٠٠ - ٠٩ - ١٥، ٠٠ - ٠١ - ٥١. انظر: شرخوت Sharkhut<sup>(١٠)</sup>.

**شَرَخُوت Sharkhut**

٠٠ - ٠٩ - ١٥، ٠٠ - ٠١ - ٥١. أو شرخات Sharkhat؛ موقع مهجور في حضرموت يقع على بعد نحو ١٢ ميلاً باتجاه الغرب من سيحوت.

(٨) في مركز الشعف بأبها في منطقة عسير.

(٩) انظر مادة هذا المدخل في المعجم، فستجد تفصيلات أخرى.

(١٠) هذا المدخل إضافة من المحقق لفائدة القارئ بسبب تعدد أسماء المكان.

المنطقة الشمالية<sup>(٤)</sup>، تقع على ارتفاع ١٥ متراً فوق مستوى سطح البحر، ويقطنها أقل من ١٠٠ نسمة. وهي ترتبط بطريق ينبع - الوجه - ضبا الرئيس. وتشمل الأنشطة الاقتصادية فيها: زراعة النخيل وغيرها، مع تربية الماشية من الغنم والماعز. وليس بها كفاية من الماء العذب، ودرجة عذوبة الماء ٠ - ٢٥٪ (WILSON - MURROW, 1970)<sup>(٥)</sup>.

### شَرَعَان (أل) Sharaan (Al)

فخذ من قبيلة بني هاجر<sup>(٦)</sup> بشرفي شبه الجزيرة العربية.

### الشَّرَعَة Sharah

١٥ - ٥٦ - ١٦، ١٩ - ٥٦ - ٤٢. قرية بمحافظة أحد المسارحة في منطقة جازان، تقع على ارتفاع ٩٤ متراً فوق مستوى سطح البحر، ويقطنها من ١٠١ إلى ٢٥٠ نسمة. وهي ترتبط مع طريق الطائف - أبها - جازان الرئيس بدرج مستوى بطن واد لا بأس به، طوله ٤٠,٣ كم (ITALCONSULT, 1970)<sup>(٧)</sup>.

### الشَّرْف Sharaf

٤٢ - ١٢ - ١٩، ١٧ - ٠٣ - ٤٢. قرية في محافظة الماص في منطقة عسير، تقع على ارتفاع ٢٦٣٤ متراً فوق مستوى سطح البحر، ويقطنها من ٥٠١ إلى ٢٠٠٠ نسمة. وهي ترتبط مع طريق

على بعد نحو ١٠ أميال فوق بغيلة. وتسمى المكان والأرض النهرية أحياناً الشَّرِش Sharish.

### الشَّرْصُ Shirs

٠٠ - ٤٧ - ٢٣، ٠٠ - ٣٧ - ٥٧. قرية مزدوجة كبيرة في ساحل الباطنة<sup>(٨)</sup> بسلطنة عمان.

### شَرَصَة (وادي) Sharsah (Wadi)

٠٠ - ١٤ - ٢٣، ٠٠ - ٤٤ - ٥٦. واد بمنطقة الظاهرة في سلطنة عمان مجاور لوادي الشَّيْبِل من الشرق بين الدريز وحصن العينين. ويحوي هذا الوادي قرية بات<sup>(٩)</sup> في أعلاه، والوهرة<sup>(١٠)</sup> في أدناه. ويحيط بقرية بات سور، وبها نحو ١٨٠ منزلاً للمقاييل الذين لديهم ٣٠ جملًا، و ٥٠ حمارًا، و ٥٠ رأساً من الأبقار، و ٤٠٠ رأس من الأغنام والماعز. أما الوهرة فبها ١٠٠ منزل لقبيلة الميايحة التي تعمل بزراعة القمح، والتبلة، وقصب السكر، والذرة، والبرسيم، والنخيل، والمانجا، والموز، والليمون. علاوة على أنهم يملكون ١٥ جملًا، و ٢٥ حمارًا، و ٢٠ رأساً من الأبقار، و ٣٠٠ رأس من الأغنام والماعز. وتوجد آبار في كل من القريتين. وعدد السكان المقيمين في الوادي نحو ١٤٠٠ نسمة.

### شَرَطَة Shartah

١٧ - ٢٦ - ٢٧، ٢٥ - ٣٦ - ٣٥. قرية في

(٤) الصحيح أنها في منطقة تبوك.

(٥) شمال ضبا في منطقة تبوك.

(٦) انظر مادة هذا المدخل في المعجم، فستجد تفصيلات أخرى.

(٧) في محافظة أبو عريش بمنطقة جازان.

(٨) انظر مادة هذا المدخل في المعجم، فستجد تفصيلات أخرى.

(٩) انظر: بات Bat.

(١٠) انظر: الوهرة Wahrah.



## الشرفية Sharafiyah

٠٤ - ٣٥ - ٢٠، ٢٠ - ٠١ - ٤١. قرية في بني مالك بمحافظة الطائف في منطقة مكة المكرمة، تقع على ارتفاع ٢٢٢٩ متراً فوق مستوى سطح البحر، ويقطنها من ٥٠١ إلى ٢٠٠٠ نسمة. وهي ترتبط مع طريق الطائف - أبها الرئيس بدرج مستوى متموج بطن واد جيد وسيء، إلى لا بأس به، طوله ٧٢ كم (ITALCONSULT, 1970)<sup>(٣)</sup>.

## شرق Sharq

٠٠ - ٣٧ - ٢٧، ٠٠ - ٣٣ - ٣٨. اسم يطلق على القسم الجنوبي من بلدة تيماء<sup>(٤)</sup> في شرقي الحجاز.

## الشرقتين Sharqatayn

٠٠ - ١٧ - ٢٣، ٠٠ - ٥٥ - ٥٧. قرية صغيرة بوادي سمائل<sup>(٥)</sup> بسلطنة عمان.

## الشرقي (الضريق) Fariq - Ash - Sharqi

٥٤ - ٢٥ - ٢٥، ٥٧ - ٣٧ - ٤٩. تقع في المنطقة الشرقية على ارتفاع ١٢٥ متراً فوق مستوى سطح البحر، وهي جزء من البطالية بالأحساء (ETCO, 1970).

الطائف - أبها - جازان الرئيس بدرج جبلي مستو سيء. إلى لا بأس به، طوله ٤,٧ كم. وبالقرية طاحونة (ITALCONSULT, 1970).

## الشرف Sharaf

٤١ - ١٨ - ٢٦، ١٨ - ١٩ - ٤٢. قرية في أبها بمنطقة عسير، تقع على ارتفاع ٢٦١٥ متراً فوق مستوى سطح البحر، ويقطنها من ١٠١ إلى ٢٥٠ نسمة. وهي ترتبط مع طريق الطائف - أبها - جازان الرئيس بدرج جبلي مستو متموج ممهد لا بأس به، طوله ٤٣ كم، ولكن يحتاج الشخص إلى ٢,٠ ساعة مشياً؛ للوصول من القرية إلى ذلك الدرب. وبالقرية كهرباء (ITALCONSULT, 1970)<sup>(١)</sup>.

## الشرف Sharaf

٣٢ - ٠٢ - ٢١، ٥٠ - ٣٩ - ٤٠. قرية في الطائف بمحافظة الطائف في منطقة مكة المكرمة، تقع على ارتفاع ١٨٧٣ متراً فوق مستوى سطح البحر، وسكانها نحو ١٠٠ نسمة. وهي ترتبط مع طريق الطائف - أبها - جازان الرئيس بدرج جبلي مستو متموج بطن واد سيء، إلى لا بأس به، طوله ٣٦,٥ كم (ITALCONSULT, 1970).

## الشرفا Shurafa

انظر: الأشراف (قبيلة) Ashraf.

## الشرف الصغيرة Shurfat - As - Saghirah

١٠ - ٢٨ - ٣٢، ٠٠ - ٢٥ - ٤٤. قرية صغيرة في قضاء الحلة<sup>(٢)</sup> بالعراق تقع في ناحية السحمودية. (١) في مركز السودا بأبها في منطقة عسير. (٢) انظر مادة هذا المدخل في المعجم، فستجد تفصيلات أخرى.

(٣) الشرفية: من قرى بني رياح من بني عمرو من بني مالك في وادي بواء (حمد الجاسر، المعجم المختصر).  
(٤) انظر مادة هذا المدخل في المعجم، فستجد تفصيلات أخرى.  
(٥) انظر مادة هذا المدخل في المعجم، فستجد تفصيلات أخرى.

**الشرقي (الوادي) (Sharqi Wadi (Ash)**

٥٣ - ٠١ - ٢٠، ٤٣ - ٢٧ - ٤١. قرية في منطقة الباحة، تقع على ارتفاع ٢١٥٠ متراً فوق مستوى سطح البحر، ويقطنها من ٥٠١ إلى ٢٠٠٠ نسمة. وترتبط مع طريق الطائف - أبها - جازان الرئيس بدرب متموج سيء، طوله ١,٦ كم، ولكن يحتاج الشخص إلى ٣,٠ ساعة مشياً؛ للوصول من القرية إلى ذلك الدرب (ITALCONSULT, 1970).

**الشرقي (باب) (Bab - Ash - Sharqi (AI)**

١٠ - ١٨ - ٣٣، ٢٥ - ٢٠ - ٤٤. اسم موقع على الضفة اليسرى لنهر وجلة أسفل بغداد مباشرة، وبينها وبين القرارة.

**الشرقيّة (Sharqiyyah)**

٠٠ - ٥٣ - ٢٧، ٢٣ - ٢٠ - ٤٢. أو المريقب Muraiqib؛ قرية صغيرة تمثل قسماً من بقعاء<sup>(١)</sup> بإمارة جبال سُمر في وسط شبه الجزيرة العربية.

**الشرقيّة (Sharqiyah)**

٠٠ - ٣٥ - ٢٢، ٤٠ - ٥٨. منطقة داخلية مهمة في سلطنة عمان، ومن الصعب أن يصل إليها الأوروبيون في الوقت الحاضر بسبب الاضطرابات السياسية الموجهة ضد السلطان.

**الحدود والأقسام؛**

تحده الشرقية من الشمال والشرق جبال

(١) انظر مادة هذا المدخل في المعجم، فستجد تفصيلات أخرى.

الحجر الشرقي، ويلتقي بها منطقة جعلان عند طرفها الجنوبي الشرقي، وفي الجنوب تندمج في الربع الخالي أو الصحراء العظيمة، وفي الغرب كأنها تشترك في الحدود مع منطقة عمان الداخل. وتعد بعض المصادر جعلان قسماً من الشرقية. ولكن يبدو من الأفضل أن نعالجها على أنها قسم منفصل.

وأقسام الشرقية، باستثناء جعلان، هي بالترتيب من الجنوب إلى الشمال الغربي: بديّة، وبلدان الحرث، وبلدان المساكرة، وبلدان الحبوس<sup>(٢)</sup>، ومنطقة صغيرة أيضاً تسمى المغسات<sup>(٣)</sup>، وموقعها غير مؤكد ولكن يبدو أنها تقع جنوب - جنوب شرق بلدان الحبوس.

**المظاهر الطبيعية؛**

يشبه قسم بديّة جعلان في كونه سهلاً رملياً مكشوقاً. وتتكون الأقسام الأخرى من شبكة من الأودية الصغيرة التي تتجاوز جبال الحجر. ولا توجد أشجار طبيعية من أي حجم في أي مكان. وعلى بعد بضعة أميال قليلة من الواصل في الطريق المؤدية إلى إبرا توجد تلال منخفضة من الحجر الجيري ترتفع إلى نحو ١٥٠ قدماً فوق السهل. وتتكون المنطقة في الغرب، بين إبرا وسمد، من أودية وسهول تنتشر بها أجمات الحشائش والشجيرات، وتتخللها تلال صغيرة من الحجر الجيري هرمية الشكل ووعرة المظهر، مع خلوها من النباتات. ويوجد مجرى تصريف يسمى في

(٢) انظر: الحبوس (بلدان) (Habus (Baladan - AI)

(٣) انظر: المغسات (Maghsat)



مجراه الأعلى وادي إبرا، وفي مجراه الأسفل وادي الحائمة، ويقال إنه يجتاز الشرقية من إبرا إلى الوافي) في جعلان، ثم يتجه عندئذ إلى البحر.

### بلدان الحرث<sup>(١)</sup>:

يحتوي قسم بلدان الحرث على الأماكن الآتية:

الاسم	الموقع	المتازل والسكان	ملحوظات
أبو ظلماء <sup>(٢)</sup>	على بعد ٧ أو ٨ أميال من الدرزي.	١٥ منزلاً للحرث.	لديهم ١٠ حمير، و ٥ رؤوس من الأبقار، و ٤٠ رأساً من الأغنام والماعز، كما أن لديهم ٤٠٠ نخلة.
الدرزي <sup>(٣)</sup>	على بعد نحو ٩ أميال شمال غرب الواصل في بديّة، و ١٢ ميلاً جنوب شرق إبرا.	٥٠ منزلاً للحرث.	يوجد لدى الأهالي ٤ من الخيل، و ١٥ حماراً، و ٣٠ رأساً من الأبقار، و ٨٠ رأساً من الأغنام والماعز، ونحو ٢٠٠٠ نخلة.
الساح <sup>(٤)</sup>	على بعد نصف ميل جنوب شرق سفالة إبرا.	١٠٠ متزن لفرع أولاد حدام من الحرث.	تقدر الموارد بنحو ٤٠ حماراً، و ٨٠ رأساً من الأبقار، و ٥٠٠ رأس من الأغنام والماعز، و ١٠٠٠ نخلة.
السراة <sup>(٥)</sup>	على بعد ميل جنوب سفالة إبرا.	١٥٠ منزلاً لفرع المقادحة من الحرث.	لدى الأهالي ٥٠ حماراً، و ٧٠ رأساً من الأبقار، و ٧٠٠ رأس من الأغنام والماعز، و ٨٠٠ نخلة.
سفالة إبرا <sup>(٦)</sup>	...	...	انظر المقالة الخاصة بإبرا.

(١) انظر: الحرث (بلدان) (Hirth (Baldan - AI).

(٢) انظر: ظلماء (أبو) (Dhalma (Bu).

(٣) انظر: الدرزي (Daraizah).

(٤) انظر: الساح (Sah).

(٥) انظر: السراة (Sira).

(٦) انظر: إبرا أو برا (Ibra (Or Bira).

الاسم	الموقع	المتازل والسكان	ملحوظات
عز <sup>(١)</sup>	على بعد ٥ أو ٦ أميال جنوب الدريرز.	٤٠ منزلاً للحرث، ومتطقة تخيير موسمية للبدو.	هي مكان إقامة عيسى بن صالح الحارثي المناهض لسلطان عمان. ومواردها ١٥٠ جملاً، و٣٠ حماراً، و٢٠ رأساً من الأبقار، و٤٠٠ رأس من الأغنام والماعز، وأيضاً ٧٠٠ نخلة.
فلج مسعود <sup>(٢)</sup>	على بعد ٣ أو ٤ أميال جنوب الدريرز.	٣٥ منزلاً للحرث.	لدى الأهالي ٣ من الخيل، و١٠ جمال، و٥ رؤوس من الأبقار، و١٤٠ رأساً من الأغنام والماعز، و٥٠٠ نخلة.
الفليج <sup>(٣)</sup>	على بعد ٣ أو ٤ أميال جنوب سفالة إيرا.	٢٠٠ منزل لفرعي الغيوت والمشاهبة من الحرث، وبدو الدوكة.	عندهم ٢٠٠ جمل، و٨٠ حماراً، و٥٠ رأساً من الأبقار، و٣٠٠ رأس من الأغنام والماعز، كما أن لديهم ٣٠٠٠ نخلة <sup>(٤)</sup> .
القابل <sup>(٥)</sup>	على بعد ٣ أميال جنوب شرق الدريرز.	٥٠ منزلاً للحرث؛ ٣ أو ٤ منها جيدة البناء.	المقر المعتاد للعائلة التي ينتمي إليها المتنرد عيسى بن صالح. وفيها من الحيوانات ٧ من الخيل، و٣٠ جملاً، و٢٠ حماراً، و٨٠ رأساً من الأبقار، و٨٠ رأساً من الأغنام والماعز. ولدى الأهالي ٤٠٠ نخلة.

(١) انظر: عز Izz.

(٢) انظر: فلج مسعود Falaj Masud.

(٣) انظر: الفليج Falaj.

(٤) وضعت في الأصل الإنجليزي، في عمود المتازل  
والسكان، ولأنها ملحوظات مثلها مثل غيرها فقد نقلتها

إلى عمود ملحوظات.

(٥) انظر: القابل Qabil.

الاسم	الموقع	المتازل والسكان	ملحوظات
القناطر <sup>(١)</sup>	تقع شمال سفالة إبرا مباشرة.	١٠٠ متزل لفرع أولاد حدري من الحرث.	يملك الناس ٣٠ حماراً، و١٠٠ رأس من الأبقار، و٨٠٠ رأس من الأغنام والماعز، و٣٠٠٠ نخلة.
المضيرب <sup>(٢)</sup>	على بعد ميلين أو ثلاثة شمال غرب الدريرز.	٣٠٠ متزل للحرث، و٢٠ دكاناً.	بها ٣٠٠٠ نخلة، ومن الحيوانات ٦ من الخيل، و٤٠ جملاً، و٥٠ حماراً، و٤٠ رأساً من الأبقار، و٤٠٠ رأس من الأغنام والماعز.

وسكان هذه القرى من الحرث؛ ومنازلهم في المعتاد مبنية من الحجر والجبس. وقد رأينا أن القرى تمثل مجموعتين، واحدة في الطرف الجنوبي الشرقي من القسم بجوار الدريرز، والأخرى في الطرف الشمالي الغربي بجوار إبرا.

#### بلدان المساكرة:

تقابل بلدان المساكرة مع بلدان الحرث عند إبرا، وتنقسم هذه المدينة بينهما. والأماكن المهمة في بلدان المساكرة هي:

=

(١) انظر: القناطر Qanatir.

(٢) انظر: المضيرب Mudhairib.

الاسم	الموقع	المنازل والسكان	ملحوظات
الثابتى <sup>(١)</sup>	على بعد ميلين إلى الشرق من النصيب.	٥٠ منزلاً للمساكرة.	يوجد حصانان، و١٣ جملاً، و٢٠ حماراً، و١٥ رأساً من الأبقار، و١٠٠ رأس من الأغنام والماعز، إلى جانب ما يقدر بنحو ٥٠,٠٠٠ نخلة.
الحزم <sup>(٢)</sup>	على بعد ٣ أميال أو ٤ أميال غرب علاية إبراء.	٤٠ منزلاً للمساكرة.	مواردها تقدر بنحو ٢٥ جملاً، و٣٠ حماراً، و٣٠ رأساً من الأبقار، و٣٠٠ رأس من الأغنام والماعز، و٧٠,٠٠٠ نخلة.
علاية إبرا <sup>(٣)</sup>	...	...	انظر المقالة الخاصة بإبراء.
الفريخ <sup>(٤)</sup>	على بعد ميل واحد شمال اليجمدي.	٣٠ منزلاً للمساكرة.	مواردها ٧ جمال، و١٣ حماراً، و١٠ رؤوس من الأبقار، و٢٠٠ رأس من الأغنام والماعز، و٥٠٠ نخلة.
النصيب <sup>(٥)</sup>	على بعد ميل واحد تقريباً شمال شرق <sup>(٦)</sup> علاية إبراء.	٨٠ منزلاً للمساكرة.	يقال إن فيها حصاناً واحداً، و٩ جمال، و٢٨ حماراً، و٣٠ رأساً من الأبقار، و٢٠٠ رأس من الأغنام والماعز، و٥٠,٠٠٠ نخلة.
النضارة <sup>(٧)</sup>	على بعد ميل شمال الثابتى.	٤٠ منزلاً للمساكرة.	لدى الأهالي ٤ من الخيل، و٥ جمال، و٢٥ حماراً، و١٠ رؤوس من الأبقار، و١٥٠ رأساً من الأغنام والماعز، و١٠٠٠ نخلة.
اليجمدي <sup>(٨)</sup>	على بعد ميلين شمال الثابتى.	٢٠٠ منزل للمساكرة.	تقدر الحيوانات بنحو ٢٥ جملاً، و٣٠ حماراً، و٣٠ رأساً من الأبقار، و٣٠٠ رأس من الأغنام والماعز، ويقال إن عدد النخيل نحو ١٠٠,٠٠٠ نخلة.

(٥) انظر: النصيب .Nasib.  
 (٦) هي إلى شمال غرب علاية إبراء.  
 (٧) انظر: النضارة .Nadharah.  
 (٨) انظر: اليجمدي .Yahmadi.

(١) انظر: الثابتى .Thabiti.  
 (٢) انظر: الحزم .Hazam.  
 (٣) انظر: إبراء أو إبرا .Ibra (Or Bira).  
 (٤) انظر: الفريخ .Fraikh.



ومعظم المنازل في بلدان المساكرة مبنية من الطين والحجر، ولكن بعضها من الجبس. وأكبر مكان في هذا القسم هو العلاية؛ القسم الشمالي من مدينة إبرا الذي تقع فيه، ولا تبعد عنها أي من القرى الأخرى.

ولتكلمة طبوغرافية بلدان المساكرة يمكننا أن نضيف أنه يوجد فلجان أو خزانات في المنطقة يعرفان باسم اللَّمَاع<sup>(١)</sup> والسياح<sup>(٢)</sup> على التوالي، وفيما يبقى فلج اللَّمَاع جافاً بصورة شبه دائمة يحتوي السياح عادة على المياه. وعلى بعد بضعة أميال قليلة إلى الشمال من هذا القسم من الشرقية يوجد سهل صحراوي يسمى الجذيعية<sup>(٣)</sup>.

#### بلدان الحبوس:

أهم الأمكنة في بلدان الحبوس هي:

الاسم	الموقع	المنازل والسكان	ملحوظات
البَلَيْدَة <sup>(٤)</sup>	على بعد ٣ أميال جنوب العلو في وادي سَمَد.	٣٠ منزلاً للحبوس.	لدى الأهالي ٤٠٠ نخلة، وحماران، و٢٠ رأساً من الأغنام والماعز.
خشبة العزور <sup>(٥)</sup>	موقعها غير مؤكد.	٤٠ منزلاً للعزور؛ ويقال إنهم فرع من بني ريام.	يوجد هنا ١٠٠٠ نخلة، و١٠ حمير، و٦ رؤوس من الأبقار، و٥٠ رأساً من الأغنام والماعز.

(١) انظر: اللَّمَاع Lamma.

(٢) انظر: السياح Siyah.

(٣) انظر: الجذيعية Judhaiyah.

(٤) انظر: البَلَيْدَة Bilaidah.

(٥) انظر: خَشْبَة العُزُور Khashbat Azur.



الاسم	الموقع	المنازل والسكان	ملحوظات
الرثة <sup>(١)</sup>	على بعد ميلين جنوب المضيبي.	٤٠ منزلاً للجرس الذين ينتمي بعضهم لفرع عيال مهرة.	توجد هنا ٦٠٠ نخلة، و٦ جمال، و٤ حمير، و٤ رؤوس من الأبقار، و٦٠ رأساً من الأغنام والماعز.
سناو <sup>(٢)</sup>	..	...	انظر المقالة الخاصة بسناو.
العينين <sup>(٣)</sup>	بالقرب من الفتح.	٣٥ منزلاً لفرع عيال شبيب من الحبوس.	...
فتح الحبوس <sup>(٤)</sup>	ربما تبعد ميلين أو ثلاثة نحو الشرق من المضيبي.	٥٠ من المنازل الحجرية والأكواخ للحبوس.	مواردها ٢٠٠٠ نخلة، و٤ جمال، و٨ حمير، و٦ رؤوس من الأبقار، و٦٠ رأساً من الأغنام والماعز.
قابل بني بو سعيد <sup>(٥)</sup>	على بعد أميال قليلة باتجاه الشرق من فتح الحبوس.	٤٠ منزلاً لفرع بني بو سعيد من الحبوس.	في الوقت الحاضر (١٩٠٥م) مهجورة بسبب القحط والجفاف، وبها ٢٠٠ نخلة.
قُفَيْفَة <sup>(٦)</sup>	على مسافة طويلة جنوب شرق خشبة العزور.	٣٠ منزلاً لفرع السوالم من الحبوس، و٦٠ منزلاً للمناجبة وفروع أخرى.	عدد النخيل ٨٠٠ نخلة، وبها ٣٠ حماراً، و٢٠ رأساً من الأبقار، و١٠٠ رأس من الأغنام والماعز.

(١) انظر: الرثة Raddah.

(٢) انظر: سناو Sanau.

(٣) انظر: العينين Ainain.

(٤) انظر: فتح الحبوس Fath - Al - Habus.

(٥) انظر: قابل بني بو سعيد Qabil Bani Bu Said.

(٦) انظر: قُفَيْفَة Qufaiyah.



الاسم	الموقع	المنازل والسكان	ملحوظات
لزق <sup>(١)</sup>	موقعها غير مؤكد.	٣٠ منزلاً لعيال شيبب، و٥٠ منزلاً للمقادمة، ولفروع أخرى من الجبوس.	الموارد ١٠٠٠ نخلة، و١٠ حمير، و١٠ رؤوس من الأبقار، و٧٠ رأساً من الأغنام والماعز.
المضيبي <sup>(٢)</sup>	...	...	انظر المقالة الخاصة بالمضيبي.
معیدن <sup>(٣)</sup>	موقعها غير مؤكد.	١٥ منزلاً للجبوس.	بها ٢٠٠ نخلة، و٦ جمال، و١٢ حماراً، و٦ رؤوس من الأبقار، و٦٠ رأساً من الأغنام والماعز.
الملبح <sup>(٤)</sup>	على بعد ٧ أميال جنوب المضيبي.	الآن مهجورة.	بها ٦٠٠ نخلة.

وبالإضافة إلى ما ذكر أعلاه، تقع الأماكن في وادي سَمَد بما في ذلك مدينة سَمَد في بلدان الجبوس، كما تقع بها معظم الأماكن في وادي عَنَدَام ووادي مَحْرَم.

وبعض منازل بلدان الجبوس مبنية من جريد النخيل، والبعض من الطين، وبعضها من الطين أو الجبس. وأكبر الأماكن في هذا القسم الفرعي هما المضيبي وسناو.

#### مغسات:

نورد فيما يأتي القرى الواقعة في مغسات:

=

(١) انظر: لزق Lizzi.

(٢) انظر: المضيبي Mudhaibi.

(٣) انظر: معیدن Maaidin.

(٤) انظر: الملبح Milaah.

الاسم	الموقع	المتنزل والسكان	الملاحظات
الأفلاج <sup>(١)</sup>	على بعد سبعة أميال جنوب غرب المضيبي.	١٠٠ منزل لآل وهيبة.	يملك الأهالي ٦٠ جملاً، و١٠ حمير، و١٤ رأساً من الأبقار، و٦٠٠ رأس من الأغنام والماعز، و١٥٠٠ نخلة.
السديرة <sup>(٢)</sup>	موقعها غير مؤكد.	١٥٠ منزلاً لفرع المضاروة والمراوحة والشواليل من آل وهيبة.	لديهم ٤٠٠ جمل، و٢٠ حماراً، و١٢ رأساً من الأبقار، و١٠٠٠ رأس من الأغنام والماعز، و١٠.٠٠٠ نخلة.

## السكان

إلى جانب القرى المحددة المذكورة أعلاه التي تحوي جميعها أكواخاً من جريد النخل، فإنه توجد مستوطنات مؤقتة كثيرة للسعاديين.

ومن الجداول المتقدمة يمكننا أن نقدر عدد السكان المستقرين في منطقة الشرقية كما يأتي:

عدد السكان	القسم
٦٥٠٠	بديّة
٩١٠٠	بلدان الجبوس (باستثناء أودية عنّدام ومحرم وسَمَد)
٧٦٥٠	بلدان الحرث
٣٧٠٠	بلدان المساكرة
٥٥٠٠	وادي سَمَد
٦٠٠٠	وادي عنّدام
٤٥٠٠	وادي مَحْرَم
١٢٥٠	وادي مغسات
٤٤٢٠٠	المجموع

(١) انظر: الأفلاج Jajaj.

(٢) انظر: السديرة Sadairah.



مستو و متموج ببطن واد سبي، إلى لا بأس به، طوله ١٩,٢ كم (ITALCONSULT, 1970).

#### الشَّرْقِيَّة (Ash) Sharqiyah

١٥ - ٣٤ - ٢٥، ٥٠ - ٣٧ - ٤٥. مزرعة مساحتها أربعة هكتارات تعد قسماً من العطار بالمنطقة الوسطى على بعد نحو ٤٠٠ متر من العطار (ETCO, 1970)<sup>(٢)</sup>.

#### الشَّرْقِيَّة (Ash) Sharqiyah

٤٧ - ٠٤ - ٢٦، ٣٢ - ٣٩ - ٤٣. قرية زراعية ترتبط بطريق النقرة - بريدة الرئيس بدرب مستو و متموج لا بأس به، طوله ٢ كم، وهو عرضة للغبار و فيضان الأودية و الطمي و الغرين و الجلاميد (WILSON - MURROW, 1970)<sup>(٣)</sup>.

#### الشَّرْقِيَّيْن (قبيلت) Sharqiyin

صيغة المفرد منها شرقي؛ وهي قبيلة عربية في رأس البرّ العماني، و توجد بشكل رئيس في أراضي السَّيمِيَّة و وادي حَام، و أيضاً (ولو بأعداد أقل)، في سهل الجري، و حول وادي القلدي، و في دبا، و أماكن أخرى من منطقة رأس الخيمة. و في السَّيمِيَّة يوجدون في البديّة (٣٠٠ منزل)، و ضدنة (٥٠ منزلاً)، و الفَجيرة (١٥٠ منزلاً)، و غائلة (٧٠ منزلاً)، و الغريفة (٥٠ منزلاً)، و الغرفة (١٠٠ منزل)، و مريح (١٠٠ منزل)، و القرية (١٠٠ منزل)، و قدع (١٠٠ منزل)، و الرّولان الأول و الثاني (٨٠ منزلاً)، و سَكَمَكَم (٣٠ منزلاً)،

(٢) انظر: العطار Attar.

(٣) مزرعة بالبدايع في منطقة القصيم.

و تعد إبرا أكبر مكان بالشرقية و تأتي بعدها المضبي. و يتمي بدو الشرقية بشكل رئيس إلى قبائل آل وهية و الجبّة، و لكن يتمي بعضهم إلى انعامر، و الجوس، و الحرث، و الدوكة. و لا يمكن تقدير عددهم الإجمالي.

#### الزواصة،

لا يوجد بالشرقية سوى عدد قليل من الآبار، لذلك فالري يأتي كله تقريباً من العيون<sup>(١)</sup>. و يوجد في جميع المستوطنات الدائمة مزارع نخيل خاصة بها، و يزرع عادة السفرجل، و الليمون، و المانجا، و الزيتون، و الموز، و الرمان. و تعد الشرقية منطقة الإبل الرئيسة في عمان.

#### الشَّرْقِيَّة Sharqiyah

٢٦ - ٠٧ - ٢١، ٠٤ - ٣٠ - ٤٠. قرية في الطائف بمحافظة الطائف في منطقة مكة المكرمة، تقع على ارتفاع ١٨٤٥ متراً فوق مستوى سطح البحر، و سكانها نحو ١٠٠ نسمة. وهي ترتبط مع طريق الطائف - أبها - جازان الرئيس بدرب مستو و متموج ببطن واد سبي، إلى لا بأس به، طوله ١٨,٢ كم (ITALCONSULT, 1970).

#### الشَّرْقِيَّة Sharqiyah

٠٦ - ٠٧ - ٢١، ٤٦ - ٢٩ - ٤٠. قرية في الطائف بمحافظة الطائف في منطقة مكة المكرمة، تقع على ارتفاع ١٧٤٥ متراً فوق مستوى سطح البحر، و سكانها نحو ١٠٠ نسمة. وهي ترتبط مع طريق الطائف - أبها - جازان الرئيس بدرب

(١) الصحيح أنه يأتي من الأفلاج.

ولكن ذلك ليس قطعياً لذلك يعالجهم هذا المعجم كقبائل مستقلة في عمان المتصالحة. ويقسم الشرقيون بلا استثناء في منطقة نفوذ شيخ الشارقة، ولكن نجح نحو نصف هؤلاء المقيمين في منطقة السُمَيْلِيَّة بقيادة شيخ الفُجَيْرَة من التخلّص، بصفة مؤقتة على الأقل، من سلطة الشارقة. ولم تعترف الحكومة البريطانية باستقلالهم.

### الشرم Sharam

٠٠ - ٢٧ - ٢٤، ٠٠ - ٥٢ - ٥٥. قرية في سهل محضة<sup>(٥)</sup> برأس البرّ العماني.

### الشرم Sharam

٠٠ - ٢٧ - ٢٥، ٠٠ - ٢٠ - ٥٦. قرية في السُمَيْلِيَّة<sup>(٦)</sup> برأس البرّ العماني.

### الشرمان Sharman

إحدى عشائر برية من قبيلة مطير العظيمة<sup>(٧)</sup> بوسط شبه الجزيرة العربية.

### الشرمان Sharman

١٣ - ٥٩ - ١٧، ٠٩ - ٢١ - ٤٣. قرية في ظهران الجنوب في منطقة عسير، تقع على ارتفاع ٢٢٦٦ متراً عن مستوى سطح البحر، ويقطنها نحو ١٠٠ نسمة. وهي ترتبط مع طريق أبها - خميس

والشُرْم (٤٠ منزلاً)، وصفد (١٥ منزلاً). وهكذا يكون مجموع المنازل بهذه المنطقة ١١٨٥ منزلاً. وفي وادي حام في البَلِيدَة (٤ منازل)، والبَيْتَة (٥٠ منزلاً)، والخُلَيْبِيَّة (١٥ منزلاً)، والمَنَامَة (٧ أو ٨ منازل)، والمَسَافِي (٢٥ منزلاً)، والطَّيْبَة (٢٥ منزلاً) بما مجموعه نحو ١٢٥ منزلاً. وأما في الجِرِّي فهم موجودون في حَبْحَب (٣٥ منزلاً)، وحتّ (٣٠ إلى ٣٥ منزلاً)، بما مجموعه نحو ٧٠ منزلاً. وفي وادي القَلْدِي في المحترقة. وفي رأس الخيمة في الشَّرِيَّة (١٠ منازل)، وفي وَمّ (٣٠ منزلاً)، ودبّا (١٠ منازل)، بما مجموعه نحو ٥٠ منزلاً.

وعلى ذلك يبدو أن عدد الشرقيين الإجمالي يبلغ نحو ٧٠٠٠ نسمة. وأكبر فروعهم أهمية هو فرع الحفيتات<sup>(١)</sup> الذي ينتمي إليه شيخ الفُجَيْرَة المشهور، وكذلك معظم سكان تلك القرية<sup>(٢)</sup>، كما ينتمي إليه السكان من الشرقيين في المَنَامَة، والمَسَافِي في وادي حام، صفد بالسُمَيْلِيَّة. أما الشرقيون في المحترقة والشَّرِيَّة فيتمون إلى فرع يسمى اليمامحة<sup>(٣)</sup> (مفردها يَمَاحي). أما أهالي وَمّ فهم حموديون<sup>(٤)</sup>. ووفقاً لبعض المراجع فإن الجلاجلة والمحارزة والزحوم من فروع الشرقيين،

(١) انظر: الحُفَيْتَات Hafaitat.

(٢) يبدو أن المعجم يتحدث هنا عن جماعة الشرقيين التي تنتمي بالولاء لحاكم الفُجَيْرَة، وهي من قبائل عديدة، وليس عن قبيلة الشرقيين التي لا توجد في بعض الأماكن المذكورة في المتن (المركز الوطني للوثائق والبحوث بأبوظبي، اتصالات شخصية، ٢٠٠٩م).

(٣) انظر: اليمامحة Yamamah.

(٤) انظر: الحُودِيُون Hamudiyin.

(٥) انظر مادة هذا المدخل في المعجم، فستجد تفصيلات أخرى.

(٦) انظر مادة هذا المدخل في المعجم، فستجد تفصيلات أخرى.

(٧) انظر مادة هذا المدخل في المعجم، فستجد تفصيلات أخرى.

للغبار وفيضان الأودية والطي والغريرين. وتشمل الأنشطة الاقتصادية فيها: زراعة القمح والبرسيم والنخيل والخضار وغيرها، مع تربية الماشية من الإبل والغنم والماعز. وبها ماء كاف درجة عذوبته من ٧٦ - ١٠٠٪. ويوجد بها مدرسة ابتدائية للبنين (WILSON - MURROW, 1970) (٣).

### الشُرْمَة Shiramah

٢٤ - ٣٦، ٢٠، ٢٠ - ٥٨ - ٤١. قرية في بني مالك بمحافظة الطائف في منطقة مكة المكرمة، تقع على ارتفاع ١٧٥٦ متراً فوق مستوى سطح البحر، ويقطنها من ٥٠١ إلى ٢٠٠٠ نسمة. وهي ترتبط مع طريق الطائف - أبها الرئيس بدرج مستوى ومنتوج بطن واد جيد، إلى لا بأس به، طوله ٦٢ كم (ITALCONSULT, 1970) (٤).

### شُرْهَان (نهر) Sharhan (Nahr)

٠٠ - ٠٨ - ٣٠، ٠٠ - ٣٣ - ٤٤. مقاطعة في قسم الجزيرة (٥) بولاية بغداد في العراق.

(٣) شُرْمَة: قرية على مصب وادي شُرْمَة الذي يسيل من جبل الكحل، ويسمى أعلاه صدر فيها نخل، ومساكنها الطليقات من الحويطات، من تهامة الحويطات، قرب ضبة. سميت بذلك لأنها تقع على شرم من البحر الأحمر يقع جنوب غرب البدع على الطريق إلى ضبة. وذكرها الجزيري فقال: وهي درك حسن بن شهوان وأولاده، ومن معه من العمر والعطيشات، وإنما سميت الشُرْمَة باسم عين تجرى بالقرب منها (عائق البلادي، معجم معالم الحجاز).

(٤) في مركز حداد بني مالك في محافظة الطائف بمنطقة مكة المكرمة.

(٥) انظر مادة هذا المدخل في المعجم، فستجد تفصيلات أخرى.

مشيط - نجران الرئيس بدرج مستو لا بأس به، طوله ٣ كم (ITALCONSULT, 1970) (١).

### شُرْمَة Sharamah

٢٢ - ١٨ - ١٨، ٣٧ - ٥٢ - ٤١. قرية من قرى قنّاء والبحر بمنطقة عسير، تقع على ارتفاع ٦١٨ متراً فوق مستوى سطح البحر، ويقطنها من ٥٠١ إلى ٢٠٠٠ نسمة. وهي ترتبط مع الطريق الساحلي الرئيس بدرج مستو ومنتوج بطن واد سيء، إلى لا بأس به، طوله ٨،٨ كم (ITALCONSULT, 1970).

### شُرْمَة Sharamah

٤٤ - ٢٠ - ١٨، ٠٩ - ٢٢ - ٤٢. قرية في أبها بمنطقة عسير، تقع على ارتفاع ٢٤٦٢ متراً فوق مستوى سطح البحر، ويقطنها نحو ١٠٠ نسمة. وهي ترتبط مع طريق الطائف - أبها - جازان الرئيس بدرج مستو ومنتوج ممهد بطن واد لا بأس به، طوله ١٩،٣ كم. وبالقرية دكان، وطاحونة (ITALCONSULT, 1970).

### شُرْمَة Sharmah

٣٣ - ٠٢ - ٢٨، ٤٢ - ١٤ - ٣٥. قرية (٢) تقع على ارتفاع ٣٠ متراً فوق مستوى سطح البحر، ويقطنها من ٥٠٠ إلى ١٩٩٩ نسمة. وهي ترتبط بطريق ينبع - الوجه - ضبا الرئيس بدرج مستو ومنتوج لا بأس به، طوله ١ كم، وهو عرضة

(١) في مركز الحرجة بمحافظة ظهران الجنوب في منطقة عسير.

(٢) في محافظة ضبا بمنطقة تبوك.





## شَرْهَان Sharhan

٠٠ - ٣٢ - ٤٦، ١٠ - ١٠ - ٤٥. مكان على الضفة اليسرى لنهر دِجْلَة<sup>(١)</sup> يقع مركزه على بعد نحو ١١,٥ ميلاً أسفل العزيرية.

## شَرْوَان (قَلْعَة كَسْرَى ابْن) Sharwan (Qalat Kasra Bin)

٠٠ - ٢٤ - ٢٣، ٠٠ - ٢٥ - ٥٧. انظر: الرستاق Rustaq؛ وهي في سلطنة عمان.

## شَرْوَة Sharu

٠٠ - ٢٦ - ٢٣، ٠٠ - ٠٧ - ٥٨. قرية كبيرة بوادي سَمَائِل<sup>(٢)</sup>.

## الشَّرْوَة Shurwah

٠٦ - ٠٧ - ١٨، ٠٥٨ - ١٥ - ٤٢. قرية في محافظة رِجَالِ أَلْمَعِ بمنطقة عسير، تقع على ارتفاع ١٣٤١ متراً فوق مستوى سطح البحر، ويقطنها نحو ١٠٠ نسمة. وترتبط مع الطريق الرئيس بدرب مستو بطن واد سبيح، إلى لا بأس به، طوله ٤٩,٥ كم، ولكن يحتاج الشخص إلى ٤,٥ ساعة مشياً؛ للوصول من القرية إلى ذلك الدرب (ITALCONSULT, 1970)<sup>(٣)</sup>.

- (١) انظر مادة هذا المدخل في المعجم، فستجد تفصيلات أخرى.  
(٢) انظر مادة هذا المدخل في المعجم، فستجد تفصيلات أخرى.  
(٣) في مركز حسوة بمحافظة رِجَالِ أَلْمَعِ في منطقة عسير.

## الشَّرُوج (قَبِيلَة) Shuruj

إحدى قبائل الهَنَآوِيَّةِ بسلطنة عمان<sup>(٤)</sup>.

## شَرْوَرَاء (جَبَل) Sharura (Jabal)

٠٠ - ٤٥ - ٢٨، ٠٠ - ٣٥ - ٣٦. جبل بارز يقع على بعد نحو ٢٠ ميلاً شمال - شمال شرق تبوك على سكة حديد الحجاز، وهو علامة طريق رائعة، ويقع في ديرة الشرارات. وتسميه قوافل الشام منبر الرسول<sup>(٥)</sup> لأن شكله شكل منبر مسجد<sup>(٦)</sup>.

## شَرْوَرَى (جَبَل) Sharura (Jabal)

٠٠ - ٤٥ - ٢٨، ٠٠ - ٣٥ - ٣٦. انظر: شَرْوَرَاء (جَبَل) Sharura (Jabal)<sup>(٧)</sup>.

- (٤) انظر مادة هذا المدخل في المعجم، فستجد تفصيلات أخرى.  
(٥) انظر: الرَّسُول (منبر) Minbar - Ar - Rasul.  
(٦) شَرْوَرَى: جبل يقع في شمال تبوك، وقد ذكره المتقدمون، قال باقوت: تبوك بين جبل حَسَمَى وجبل شَرْوَرَى، وحَسَمَى غربيها وشروري شرقيها. وأهل تبوك يرون جبل حَسَمَى في غربيهم، وفي شرقيهم شروري. وقال لي القاضي أبو القاسم بن أبي جراحة: رأيت شَرْوَرَى، وهو جبل مظل على تبوك في شرقيها. وجبال شروري ليست شرق تبوك بل في الشمال الشرقي منه، إلا إذا كان اسم شروري في القديم يشمل اجبال الواقعة شرق تبوك، وأنه يقصد به جميع سلسلة الجبال الممتدة من شرق تبوك إلى ما يحاذي يثر ابن هوماس شرقاً. وتمتد سلسلة جبال شَرْوَرَى من الجنوب إلى الشمال، وبينها فجوات تتخللها أودية، وأشهرها أوديتها هو وادي دَبَل الذي يخترقها من الجنوب إلى الشمال وتتحدر فيه كثير من أوديتها، وأكثر أوديتها تنحدر غرباً حيث تكون الروافد الشرقية لوادي فَمَّ الذي يتصل بسلسلة جبال حَسَمَى مغرباً (حمد الجاسر، معجم شمال المملكة).  
(٧) هذا المدخل إضافة من المحقق لفائدة القارئ بسبب تعدد أسماء المكان.



## شُرُوف (أبو) Sharuf (Abu)

٠٠-٥٢-٢٦-٠٠، ٣٨-٤٩. منطقة تخييم  
بالبضياء (القسم الأول)<sup>(١)</sup> في الأحساء بشرفي شبه  
الجزيرة العربية.

## شُرُوفِين (رأس) Sharwain (Ras)

٠٠-٢١-١٥، ٤٠-٥١. هي  
رأس على ساحل المهرة في حضرموت بجنوبي  
شبه الجزيرة العربية، وهي عبارة عن تل شديد  
الانحدار على درجة عرض ٢١ ١٥ شمالاً  
ودرجة طول ٣٩ ٥١ شرقاً، ويفصل بندر عتاب  
عن خليج قشن. وتصل أعلى نقاط قمته ٧٥٠  
قدماً فوق سطح البحر ليمتد نحو ميلين من تلك  
النقطة منحدرًا بالتدرج في اتجاه البحر في صورة  
إسفين ومنتهياً بتلال منحدره يبلغ ارتفاعها من ٨٠  
إلى ١٥٠ قدماً. وعلى مسافة نحو ٢,٥ ميل إلى  
الغرب من تلك الرأس يوجد قسمان متلاصقان في  
شكل قمع السكر، ويعرفان بأذني الأس<sup>(٢)</sup>، كما أن  
رأس شروين ورأس درجة الذي وصف من قبل،  
يتشابهان إلى حد ما من ناحية المظهر، فإذا اشتد  
الغيوم أمكن الخلط بينهما<sup>(٣)</sup>.

## الشُرَي شارا Sharā

٣٢-٢٠-١٨، ١٤-٥٥-٤١. قرية من

(١) انظر مادة هذا المدخل في المعجم، فستجد تفصيلات  
أخرى.

(٢) وردت تهجتها في المعجم هكذا Ass's Ears.

(٣) شروين: رأس رملي داخل البحر، يقع شرقي بندر  
سيحوت من بلاد المهرة (إبراهيم المقحفي، ٢٠٠٢م،  
معجم البلدان والقبائل اليمنية، دار الكلمة بصنعاء).

قرى قنأ والبحر بمنطقة عسير، تقع على ارتفاع  
٥٤٥ متراً فوق مستوى سطح البحر، ويقطنها  
من ١٠١ إلى ٢٥٠ نسمة. وهي ترتبط مع الطريق  
الساحلي الرئيس (ITALCONSULT, 1970).

## الشُرَي (أمر) Shari (Umm Ash)

٠٦-٥٤-٢٥، ٠٠-١٩-٤٥. جزء  
من المجموعة تقع على ارتفاع ٧٢٠ متراً فوق  
مستوى سطح البحر، على بعد نحو ١-٥ كم  
من المجموعة عبر درب. وهي مزارع في واد غرب  
بلدة المجموعة يقدر عدد قاطنيها بنحو ١٠٠ نسمة  
(ETCO, 1970)<sup>(٤)</sup>.

## شُرَيَات Shariyat

٠٠-١٣-٢٦، ٠٠-٢٤-٥٦. ثلاثة أو  
أربعة أماكن متلاصقة يسمى كل منها الشُرَيَّة في  
منطقة رؤوس الجبال<sup>(٥)</sup> بسلطنة عمان.

## شُرَيان Shirayan

١٦-٣٣-٢٠، ١٥-٠٥-٤١. قرية في بني  
مالك بمحافظة الطائف في منطقة مكة المكرمة، تقع  
على ارتفاع ١٩٨٨ متراً فوق مستوى سطح البحر،  
ويطننها من ٥٠١ إلى ٢٠٠٠ نسمة. وهي ترتبط  
مع طريق الطائف - أبها الرئيس بدرب جبلي مستو  
ومتزوج ممهد ببطن واد جيد وسيء، إلى لا بأس به،  
طوله ٧٤,٥ كم (ITALCONSULT, 1970)<sup>(٦)</sup>.

(٤) انظر: المجموعة (Al) Majmaah.

(٥) انظر مادة هذا المدخل في المعجم، فستجد تفصيلات أخرى.

(٦) شريان: من قرى قريش، في بجيلة، من بلاد بني مالك  
(حمد الجاسر، المعجم المختصر). في مركز حداد بني  
مالك في محافظة الطائف بمنطقة مكة المكرمة.



## شُرَيَان Shuraya

٥٥-٣٥-٢٠-٢٣-٠٦-٤١. قرية في بني مالك بمحافظة الطائف في منطقة مكة المكرمة، تقع على ارتفاع ١٨٥٠ متراً فوق مستوى سطح البحر، ويقطنها من ٥٠١ إلى ٢٠٠٠ نسمة. وهي ترتبط مع طريق الطائف - أبها الرئيس بدرج جبلي مستو وتمتوج ممدد بطن واد جيد وسيح، إلى لا بأس به، طوله ٥, ٧٧ كم، ولكن يحتاج الشخص إلى ٥, ١ ساعة مشياً؛ للوصول من القرية إلى ذلك الدرب (ITALCONSULT, 1970).

## الشَّرِيَانِيَّة Sharaniyah

٥٩-١٣-٢١-٠٤-٤٨-٤٢. قرية في محافظة رنية بمنطقة مكة المكرمة يقطنها أكثر من ٢٠٠٠ نسمة. وهي ترتبط مع طريق رنية - الخرمة الرئيس بدرج مستو لا بأس به، طوله ٥ كم (ITALCONSULT, 1970).

## الشَّرِيْبَة Sharaiyah

٥٠-١٣-٢٦-٠٠-٣٠-٥٠. قرية صغيرة بجزيرة البحرين<sup>(١)</sup>. ويوجد عين بالبحر مقابل هذه القرية تحمل الاسم نفسه.

## شُرِيَّة (آل) Sharyah (Al)

إحدى عشائر آل هتلان من قبيلة العجمان<sup>(٢)</sup> بشرقي شبه الجزيرة العربية.

- (١) انظر مادة هذا المدخل في المعجم، فستجد تفصيلات أخرى.  
(٢) انظر مادة هذا المدخل في المعجم، فستجد تفصيلات أخرى.

## شُرِيَّة (آل) Shiryah (Al)

٤٥-٠٠-١٨-٥٨-١٩-٤٣. قرية في ظهران الجنوب في منطقة عسير، تقع على ارتفاع ٢٣١٩ متراً عن مستوى سطح البحر، ويقطنها نحو ١٠٠ نسمة. وهي ترتبط مع طريق أبها - خميس مشيط - نجران الرئيس بدرج مستو لا بأس به، طوله ٢, ١ كم (ITALCONSULT, 1970)<sup>(٣)</sup>.

## شُرِيَّة Sharih

٥٠-٤٥-٢٥-٠٠-١٨-٥٦. قرية صغيرة في منطقة رؤوس الجبال<sup>(٤)</sup> بسلطنة عمان.

## الشَّرِيَّة Shariyah

٥٠-٣٧-٢٥-٠٠-١٠-٥٦. قرية صغيرة في منطقة رأس الخيمة<sup>(٥)</sup> برأس البر العماني.

## شُرِيَّة Shariyah

٢٣-٢٢-٢٥-١٧-٢٠-٥١. منطقة تخييم في داخل نظر<sup>(٦)</sup> بشرقي شبه الجزيرة العربية.

## الشَّرِيحَة Sharaijah

٥٠-١٤-٢٣-٠٠-٣٨-٥٧. هي القرية الرئيسة في الجبل الأخضر، وتقع على مصاطب في

(٣) في مركز الحرجة بمحافظة ظهران الجنوب في منطقة عسير.

(٤) انظر مادة هذا المدخل في المعجم، فستجد تفصيلات أخرى.

(٥) انظر مادة هذا المدخل في المعجم، فستجد تفصيلات أخرى.

(٦) انظر مادة هذا المدخل في المعجم، فستجد تفصيلات أخرى.

## شُرَيْجة (أُم) Shurayjah (Umm)

٥٢ - ٤٢ - ٢٣، ٤٠، ٣٥ - ٤٤. قرية زراعية في منطقة الرياض، تقع على ارتفاع ٩٣٦ متراً فوق مستوى سطح البحر، ويقطنها من ٥٠٠ إلى ١٩٩٩ نسمة. وهي ترتبط بطريق ظلم - الرياض الرئيس بدرج مستوى ومتموج لا بأس به، طوله ١ كم، وهو عرضة للغبار وفيضان الأودية والظمي والغرين وزحف الرمال. وتشمل الأنشطة الاقتصادية فيها: زراعة القمح والبرسيم والنخيل والخضار وغيرها، مع تربية الماشية من الغنم والماعز والأبقار. وبها ماء كاف درجة عذوبته من ٧٦ - ١٠٠٪. ويوجد بها مدرسة ابتدائية للبنين، ومستوصف (WILSON - MURROW, 1970)<sup>(٣)</sup>.

## شُرَيْش (أَبُو) Shiraish (Abu)

١٠ - ١٨ - ٣١، ٠٠، ١٦ - ٤٥. أرض في قضاء السَّماوة<sup>(٤)</sup> بالعراق.

## شُرَيْع (آبار) Shuraiya

٠٠ - ٠٣ - ٢٦، ٠٠، ٢٢ - ٤٩. بضع آبار بالجوف<sup>(٥)</sup> في الأحساء بشرفي شبه الجزيرة العربية.

## شُرَيْجات (آبار) Shuraiyat

٠٠ - ٠٤ - ٢٦، ٠٠، ٢٩ - ٤٩. بضع آبار بالجوف<sup>(٦)</sup> في الأحساء بشرفي شبه الجزيرة العربية<sup>(٧)</sup>.

(٣) أو القصورية انظر: القُصُورِيَّة (Al) Qusuriyah.

(٤) انظر مادة هذا المدخل في المعجم، فستجد تفصيلات أخرى.

(٥) انظر مادة هذا المدخل في المعجم، فستجد تفصيلات أخرى.

(٦) انظر مادة هذا المدخل في المعجم، فستجد تفصيلات أخرى.

(٧) تقع إلى الشرق من آبار صلاحل مباشرة.

مقدمة جرف عند رأس وادي المعيدن الذي تشرف عليه. ويبلغ ارتفاعها عن سطح البحر ٦٣٠٠ قدم، والمنازل لها شكل المربع، وهي متينة ومبنية من الحجر، ولكنها صغيرة ومتواضعة المظهر ولم يطل بملاط الطين سوى القليل، والنوافذ ضيقة والأبواب صغيرة لوقايتها من تقلبات الطقس. وتبدو المساكن كأن كلاً منها معلق فوق الآخر، وترتبط الصفوف المختلفة بدرج غريب من السلالم. وتتكون الشريجة من قرية رئيسة يلحق بها قسمان يسميان العين<sup>(١)</sup> (بها عين ماء) والعقر<sup>(٢)</sup> (أي القاحل) كما هو مألوف في عمان.

وتوجد أسفل المدينة مباشرة عين غزيرة المياه النقية، وخزان ماء مستدير الشكل. وتمتد الزراعة لنحو ١٠٠٠ قدم أسفل السفوح، ولكن عرضها لا يتجاوز ١٠ - ١٢ قدماً. وتقع هذه المزروعات على رفوف بارزة تسند بالحجارة بصورة متكررة. ويوجد في هذه البساتين المعلقة كما تسمى المشمش والعنب والتين والرمان والحبوب. ويزرع الحب في بعض الأحيان مختلطاً بالنباتات البقلية، بل حتى مع الشَّمام. وتولي أعظم عناية لزراعة العنب، ومنه يصنع الأهالي شراباً يمتعون به أنفسهم في ليالي الشتاء الطويلة، ويأتي الرمان بعد العنب في الأهمية. والأهالي من قبائل بني ريام (١٠٠ منزل)، وبني عمر (١٠٠ منزل). أما أعداد الحيوانات فهي: ١٠٠ حمار، و٦٠ رأساً من الأبقار، و٤٠٠ رأس من الأغنام والماعز، وتعني كلمة الشريجة المكان الذي ينساب فيه الماء من الصخور إلى الأرض ذات التربة الناعمة.

(١) انظر: العَيْن Ain.

(٢) انظر: العَقْر Aqar.



## الشَّرِيعَةُ (آبار) Sharaiah

٥٥ - ٢٦ - ٢٦ - ٢٦ - ٥٥ - ٣٦ - ٤٨. بضع آبار في وادي المباءة<sup>(١)</sup> بشرقي شبه الجزيرة العربية<sup>(٢)</sup>.

## الشَّرِيعَةُ Shariyah

٥٥ - ٢٣ - ٢٦ - ٥٥ - ٥٥. قرية غير مسورة في واحة القطيف<sup>(٣)</sup> بشرقي شبه الجزيرة العربية.

## الشَّرِيعَةُ Shariyah

٥٩ - ٢٣ - ١٧ - ٤٩ - ٣١ - ٤٢. قرية في محافظة بيش بمنطقة جازان، تقع على ارتفاع ٧٣ متراً فوق مستوى سطح البحر، ويقطنها من ٥٠١ إلى ٢٠٠٠ نسمة. وترتبط بطريق الطائف - أبها - جازان الرئيس (ITALCONSULT, 1970).

## شَّرِيعَةُ آلِ بُو سَعِيدِ Shariat Al Bu Said

٥٥ - ٤٥ - ٢٢ - ٥٥ - ٥٨. قرية في وادي سَمَد<sup>(٤)</sup> بمنطقة الحجر الشرقي في سلطنة عمان.

## شُرَيْف (قبيلة) Sharaif

قبيلة<sup>(٥)</sup> في عسير تسكن إلى الشرق من بني

- (١) انظر مادة هذا المدخل في المعجم، فستجد تفصيلات أخرى.
- (٢) الشريعة: مورد ماء تابع لمركز تطاع (عبدالرحمن العبيد، الموسوعة الجغرافية لشرقي البلاد العربية السعودية).
- (٣) انظر مادة هذا المدخل في المعجم، فستجد تفصيلات أخرى.
- (٤) انظر مادة هذا المدخل في المعجم، فستجد تفصيلات أخرى.
- (٥) انظر: عسير Asir؛ قبائل عسير. وشريف من قبائل =

بشر، ويحدهم من الشمال قبائل بني بشر ويام، ومن الشرق يام ومن الجنوب سَنَحَانَ وَالْحَبَاب<sup>(٦)</sup>. ومنطقتهم سهوب متموجة ومغبرة، وبلا أشجار تقريباً، ويعتمدون في ري أغلب زراعتهم على مياه الآبار. وهم أقرب إلى التجار منهم إلى الزراع<sup>(٧)</sup>، كما أنهم مسالمون فلا يجنحون للعنف، ويدفعون زكاتهم إلى الإدريسي بصورة منتظمة. وترجع شهرتهم بصورة رئيسة إلى زعيمهم الشيخ محمد بن دليم الذي سبق أن ذكر في هذا المعجم. وتنقسم القبيلة إلى قسمين:

أ - مستقرون: ٦٠٠ رجل. وقريتهم الرئيسة هي الحرجة<sup>(٨)</sup> التي تقع على الطريق الرئيس إلى اليمن على بعد نحو ١٠٠ ميل جنوب شرق

= قحطان المعاصرة، وهم من قبائل جنب مع عبدة وبني بشر. ومن تفرعاتهم: آل عبدالقادر، وبني يزيد، وبنو سمر، وآل سريع، وبني هاجر (محمد بن سعد النهاري، ٢٠٠٨م، اتصالات شخصية)، وسوف يشار إلى بقية ملحوظاته في هذا المدخل هكذا (محمد بن سعد النهاري).

(٦) حدود نبيلة شُرَيْف هي: من الشمال: إخوانهم قبائل عبدة أهل السراة، ومن الجنوب: أهل راحة سَنَحَانَ، ومن الشرق: إخوانهم قبيلة الْحَبَاب، ويحدهم أيضاً من الشرق بني بشر بقرية الحضيرة، ومن الغرب: قبائل تهامة آل حيان آل السري (محمد بن سعد النهاري).

(٧) يعود ميلهم إلى التجارة بسبب موقعهم الذي يعقد به سوق كبير يسمى اثنين شُرَيْف بالحرجة التي تعد أهم قرى ناحية قحطان في الماضي، ويجري فيها تبادل تجاري مع اليمن. انظر: الدر المنتور في سيرة الإمام المنصور للأرياني، ص ٢٤٨ (محمد بن سعد النهاري).

(٨) الحرجة: من المراكز الإدارية القديمة المهمة والمشهورة لقبيلة شُرَيْف وقحطان، وتتبع إمارة منطقة عسير، وهي مدينة تجارية مهمة منذ القدم. تقع على جانبي الطريق الموصل بين مدينتي خميس مشيط ونجران (محمد بن سعد النهاري).



## الشَّرِيف Sharif

انظر: الأشراف (قبيلة) Ashraf.

## الشَّرِيفَات (قبيلة) Sharifat

قبيلة عربية يمثلها في منطقة الجَرَّاحي فرعان هما: الرجيبات<sup>(٩)</sup>، وبنو رشيد الذين يقطنون الضفة اليسرى لنهر الجَرَّاحي بالقرب من خلف آباد. وعند الرجيبات ٢٠ رجلاً مقاتلاً، ولديهم ٣٠ حصاناً، بينما عند بني رشيد<sup>(١٠)</sup> نحو ٣٠ رجلاً مقاتلاً، ولديهم ٣٥ حصاناً. ويملك الفرعان نحو ١٠٠ من الإبل، إلى جانب بعض الحمير، والماشية والأغنام. وكل منهما يسكن في الخيام ولكنهما يعملان بفلاحة الأرض. ويوجد الشريفات أيضاً في منطقة الهنديان بقرية الهنديان وشير آباد، وقلعة مشرقي، وعلى الجانب التركي من شط العرب بجوار أبو الخصيب. والذين يسكنون في قلعة مشرقي قوم رَحَل يبلغ عددهم نحو ١٠٠ عائلة، والباقي ممن يعيشون في منطقة الهنديان قليلون ولكنهم مستقرون، ويسمى زعماء الشريفات باسم مير، وتقول القبيلة إنها من سلالة أشراف مكة المكرمة، ولكن يعتقد عموماً أنهم من بني تميم. ويبدو أنهم هاجروا من نجد منذ نحو ٢٠٠ سنة تقريباً.

## الشَّرِيفَات (Sharifat

فرع من قبيلة آل بو سلطان<sup>(١١)</sup> في العراق.

(٩) انظر: الرَّجِيبَات (Rajaiyat).

(١٠) انظر: الرَّشِيد (بنو) (Rashid (Bani).

(١١) انظر مادة هذا المدخل في المعجم، فستجد تفصيلات أخرى.

أبها، وبها نحو من ٢٠٠ منزل مبنية بالحجر واللبن مع قلعة جديدة لشيخهم المشهور. ومن القرى الأخرى آل دليم<sup>(١)</sup>، والعجلة<sup>(٢)</sup>، والحمراء<sup>(٣)</sup>، والبيضاء<sup>(٤)</sup>.

ب - بدو: ٢٠٠ رجل<sup>(٥)</sup>.

آل العسيري<sup>(٦)</sup> Al as - Sairi، وشيخهم دليم بن شايح<sup>(٧)</sup>.

## الشَّرِيف (قلبان) (Sharif (Qulban)

٠٠ - ٣٥ - ٢١، ٠٠ - ٥٥ - ٤١. منطقة تخييم صيفية مع آبار في منطقة وادي سُيَّع<sup>(٨)</sup> بجنوب غربي نجد.

(١) آل دليم: من قرى قبيلة شُرَيْف وتنسب إلى ساكنها شيوخ قحطان ووادة الجنوب، وينسب آل دليم إلى آل ملاط شُرَيْف قحطان (محمد بن سعد النهاري).

(٢) العجلة: من قرى آل عجلة القضاة في بلاد شُرَيْف قحطان. وربما قصد آل عجلة من آل غانم من آل عمران من الزهرة من آل زيد بن جميل بن مسلم الحَبَاب من سكان وادي راحة سُنْحَان جنوب مدينة الحرجة (محمد بن سعد النهاري).

(٣) الحمراء: وهي قرى آل الحمراء من شُرَيْف قحطان (محمد بن سعد النهاري).

(٤) البيضاء: ربما قصد نبع الماء المسمى العين البيضاء بالقرب من قرية آل الحمراء جنوباً. وهناك من قرى قحطان بوادي ملاح شمال مدينة ظهران الجنوب قرية بهذا الاسم. انظر المعجم الجغرافي لمنطقة عسير، للحريبي، ص ٢٨١ (محمد بن سعد النهاري).

(٥) الرَّحَل من قبيلة شُرَيْف قحطان هم فرع آل ملاط منذ زمن بعيد (محمد بن سعد النهاري).

(٦) العسيري Sairi - as: لم أجد في قبيلة شُرَيْف أحداً بهذا الاسم، وربما قصد آل السريع من شُرَيْف قحطان (محمد بن سعد النهاري).

(٧) انظر أيضاً: عسير Asir.

(٨) انظر مادة هذا المدخل في المعجم، فستجد تفصيلات أخرى.

## الشَّرِيفَة (جُو) Sharifah (Ja - Ash)

٠٠ - ٢٧ - ٢٤، ٠٠ - ٥٤ - ٣٩. أول مرحلة من الطريق لبري من المدينة المنورة إلى مكة المكرمة. وهي تقع على بعد نحو ٢٢ ميلاً جنوب شرق المدينة المنورة، وتتألف من منطقة تخيم في منخفض أسفل جبال يحوي آباراً. وهي منطقة التقاء رائعة للقوافل (Burton)<sup>(٣)</sup>.

## الشَّرِيفَة Ashrifah

١٣ - ١٩، ٣٢ - ٤٤ تقريباً. هجرة على الضفة اليسرى لنهر الفرات تقع على بعد نحو ١٦ ميلاً أسفل الحلة، وتقابل تقريباً قرية الشرافة.

## الشَّرِيفَة Shurayfah

٠٨ - ٢٧ - ٢١، ١٥ - ١٤ - ٤٠. قرية في الطائف بمحافظة الطائف في منطقة مكة المكرمة، تقع على ارتفاع ١٧٧٢ متراً فوق مستوى سطح البحر، وسكانها نحو ١٠٠ نسمة. وهي ترتبط مع طريق الطائف - أبها - جازان الرئيس بدرج جبلي و متموج سيء، طوله ١٨,٥ كم (ITALCONSULT, 1970)<sup>(٤)</sup>.

## الشَّرِيفَة Shurayq

٠٥ - ٠٧ - ٢٠، ٢٧ - ٢٠ - ٤١. قرية بالباحة

في منطقة الباحة<sup>(٣)</sup> تقع على ارتفاع ١٩١٧ متراً فوق مستوى سطح البحر، ويقطنها من ٥٠١ إلى ٢٠٠٠ نسمة. وترتبط مع طريق الطائف - أبها - جازان الرئيس بدرج جبلي و متموج لا بأس به، طوله ٢٣ كم. وبالقرية مدرسة، وثلاثة دكاكين، وطاحونتان (ITALCONSULT, 1970).

## الشَّرِيفَة Sharaqiyin

فرع من بني ريام<sup>(٤)</sup>؛ قبيلة في عمان.

## الشَّرِيفَة Sharaim

إحدى عشائر آل حسن من قبيلة الدواسر<sup>(٥)</sup> بجنوب غربي نجد.

## الشَّرِيفَة Shiraim

إحدى عشائر عبدة من قبيلة سَمَر الجنوبية<sup>(٦)</sup>.

## الشَّرِيفَة Shuraim

٠٠ - ٣٧ - ١٤، ٠٠ - ٠٠ - ٤٣. وأيضاً تكتب Shiraim أو Shuroin؛ قرية ساحلية باليمن تقع على بعد نحو ١٦ ميلاً بواسطة الطريق جنوب الحديدة على الجانب الجنوبي لخور غليفقة بجوار المدخل. وهي في بلاد الزرائق، وتحوي مرسى طيباً جداً. ويوجد ماء طيب في جميع المستوطنات

(٣) في مركز بني حسن بمحافظة المنوق في منطقة الباحة.

(٤) انظر مادة هذا المدخل في المعجم، فستجد تفصيلات أخرى.

(٥) انظر مادة هذا المدخل في المعجم، فستجد تفصيلات أخرى.

(٦) انظر مادة هذا المدخل في المعجم، فستجد تفصيلات أخرى.

(١) حسب الوصف فإن المكان هو ما يعرف اليوم بالعطافية التي تقع عند ملتقى وادي الحار مع وادي الخنق إلى الشرق من المدينة المنورة.

(٢) الشرايف: من قرى الأشراف ذوي جيزان، بمنطقة الشرة (حمد الجاسر، المعجم المختصر).

## الشَصَعَة (طَرِيق) Shass (Tariq - Ash)

٠٠ - ١٤ - ٢٣، ٠٠ - ٣١ - ٥٧. درب يسير عبر الكتلة الرئيسة للجبل الأخضر<sup>(٦)</sup> في سلطنة عمان، وهو ينطلق من العوابي إلى سيق والشريجة، ومن هناك إلى تنوف. والدرب ضيق وغير مريح، ولكنه صالح لمرور الحيوانات.

## الشَصَرَة Shasarah

١١ - ٢٤ - ٢٤، ١٩ - ٣٨، ٢٧ - ٤١. قرية في مركز بني عيسى بمحافظة القنفذة بمنطقة مكة المكرمة تقع على ارتفاع ٢٤٩ متراً فوق مستوى سطح البحر، ويقطنها ٥٠١ إلى ٢٠٠٠ نسمة. وترتبط مع الطريق الساحلي بدرب مستو ومنتوج سيء، إلى لا بأس به، طوله ١٩,٣ كم، ولكن يحتاج الشخص إلى ٨,٨ ساعة مشياً؛ للوصول من القرية إلى ذلك الدرب (ITALCONSULT, 1970).

## شَصَعَة (وادي) Shasah Wadi

٣٩ - ٠٩ - ١٨، ٣١ - ١٧ - ٤٢. قرية في محافظة رَجَالِ أَلَمَع بمنطقة عسير، تقع على ارتفاع ١٤٢٠ متراً فوق مستوى سطح البحر، ويقطنها نحو ١٠٠ نسمة. وترتبط مع الطريق الرئيس بدرب مستو بطن واد سيء، إلى لا بأس به، طوله ٥٦,٣ كم (ITALCONSULT, 1970)<sup>(٧)</sup>.

= مركزهم (انظر: حمد الجاسر، معجم قبائل المملكة العربية السعودية).  
(٦) انظر مادة هذا المدخل في المعجم، فستجد تفصيلات أخرى.  
(٧) شَصَعَة واد تنحدر مياهه من الأصدار الغربية لطور عسير، ويرفد وادي حلي، وبه قرية على اسمه من قرى =

تقريباً على طول خور غليفة، وعلى بعد ميل أو نحو ذلك باتجاه الداخل من الشريم. ويوجد بضع آبار جيدة في الشاطئ الرملية الناعم<sup>(٨)</sup>.

## شُرَيْمَة الجَزِيرَة Sharaimat Jazirah

٠٠ - ٣٠ - ٣٢، ٠٠ - ٤٩ - ٤٥. إحدى قطع الأراضي في قضاء كَوْت الأَمَارَة<sup>(٩)</sup> بالعراق.

## شُرَيْمَة الكَوْت Sharaimat - Al - Kut

٠٠ - ٣٠ - ٣٢، ٠٠ - ٤٩ - ٤٥. إحدى قطع الأراضي في قضاء كَوْت الأَمَارَة<sup>(٩)</sup> بالعراق.

## الشُرَيْمِيَّة Shuraymiyah

٥٢ - ٢٧ - ٢١، ٠٩ - ٣٣ - ٤٠. قرية في الطائف بمحافظة الطائف في منطقة مكة المكرمة، تقع على ارتفاع ١٤٦٤ متراً فوق مستوى سطح البحر، وسكانها نحو ١٠٠ نسمة. وهي ترتبط مع طريق الطائف - أبها - جازان الرئيس بدرب مستو لا بأس به، طوله ١ كم (ITALCONSULT, 1970)<sup>(٤)</sup>.

## الشُرَيْهَة Shiraihah

إحدى عشائر سنجارة من قبيلة شَمَر الجنوبية<sup>(٥)</sup>.  
(١) يبدو أنها تصغير شرم، وهو الخور الداخل من البحر باليابس.  
(٢) انظر مادة هذا المدخل في المعجم، فستجد تفصيلات أخرى.  
(٣) انظر مادة هذا المدخل في المعجم، فستجد تفصيلات أخرى.  
(٤) الشريمية: من قرى العُصمة بمحافظة الطائف (حمد الجاسر، المعجم المختصر).  
(٥) شُرَيْهَة: من عبدة من شَمَر من بلادهم: الرضفين (هجرة) والسويقلة (هجرة) والشعبية وكلها بمنطقة حائل. ومنهم بادية شرق منطقة حائل بقرب تربة وهي =



## شَخَف Shadhfhah

## الشَطَّ Shat

٤٩ - ٢١ - ١٩، ٣٩ - ٤٢ - ٤١. قرية في  
العَرَضِيَّة الجنوبية بمحافظة القنفذة في منطقة مكة  
المكرمة، تقع على ارتفاع ٦٢٨ متراً فوق مستوى  
سطح البحر، ويقطنها ٥٠١ إلى ٢٠٠٠ نسمة.  
وترتبط مع الطريق الساحلي بدر ب مستو و متموج  
بيطن واد جيد، إلى لا بأس به، طوله ١٢٣,٥ كم  
(ITALCONSULT, 1970).

٠٣ - ١٧ - ١٨، ١١ - ٢٤ - ٤٢. قرية في  
أبها بمنطقة عسير، تقع على ارتفاع ٢٤٩٩ متراً  
فوق مستوى سطح البحر، ويقطنها نحو ١٠٠  
نسمة. وهي ترتبط مع طريق الطائف - أبها  
- جازان الرئيس بدر ب جبلي و متموج ممهد  
لا بأس به، طوله ١٧,٥ كم. وبالقرية مدرسة  
(ITALCONSULT, 1970).

## الشَطَّ Shat

## الشَطَّ Shatt

٢١ - ٢٨ - ١٧، ٢٥ - ٣١ - ٤٣. قرية في  
ظهران الجنوب في منطقة عسير، تقع على ارتفاع  
٢٠٩٨ متراً عن مستوى سطح البحر، ويقطنها نحو  
١٠٠ نسمة. وهي ترتبط مع طريق أبها - خميس  
مشيط - نجران الرئيس بدر ب مستو و متموج  
بيطن واد سيء، إلى لا بأس به، طوله ٣,٥ كم  
(ITALCONSULT, 1970).

٠٠ - ٥٠ - ٣١، ١٠ - ٠٨ - ٤٧. أرض أو  
مقاطعة في قضاء العمارة<sup>(٢)</sup>.

## شَطَّ ابن زَيْل Shat Ibn Zulayl

## الشَطَّ Shat

٢٦ - ٢٤ - ١٨، ٥٩ - ٣٣ - ٤٢. قرية في أبها  
بمنطقة عسير، تقع على ارتفاع ٢٠٣٨ متراً فوق  
مستوى سطح البحر، ويقطنها نحو ١٠٠ نسمة.  
وهي ترتبط مع طريق الطائف - أبها - جازان  
الرئيس بدر ب متموج بيطن واد سيء، إلى لا بأس  
به، طوله ٢٩,٨ كم (ITALCONSULT, 1970).

٤٧ - ٢١ - ١٨، ٥٤ - ٥٨ - ٤١. قرية من  
قرى قنأ والْبَحْر بمنطقة عسير، تقع على ارتفاع  
٥٧١ متراً فوق مستوى سطح البحر، ويقطنها  
نحو ١٠٠ نسمة. وهي ترتبط مع الطريق الساحلي  
الرئيس بدر ب مستو بيطن واد لا بأس به، طوله  
١٩,٥ كم (ITALCONSULT, 1970).

## شَطَّ العَرَب (Shatt - Al) Arab

٠٠ - ٣١ - ٣٠، ٥٠ - ٥٠ - ٤٧. أضخم  
نهر، أو النهر الوحيد الصالح للملاحة الذي يدخل

(١) في مركز السودة بأبها في منطقة عسير.

(٢) انظر مادة هذا المدخل في المعجم، فستجد تفصيلات

أخرى.

(٣) هو أحمد بن علي بن ذليل رجل من قبيلة بني شَهْر قدم  
من الجبال وبنى بيتاً حجراً وامتلك الأراضي الواسعة  
في قنأ والْبَحْر (يحيى الصعدي، اتصالات شخصية،  
١٤٣٠هـ).

= البناء. وشصعة من قرى بني زيد بمنطقة دبلأ بمركز  
مركز حسوة بمحافظة رجال أَلَمَع في منطقة عسير،  
وشصعة أيضاً جبل مشهور على جانب تبة إلى الشرق  
من مدينة محابيل عسير (علي الحربي، معجم منطقة  
عسير).



أما متوسط عرضه من البصرة إلى المحمرة فيبلغ على الأرجح القياس نفسه، ولكن يزداد اتساعه بعد التقائه بنهر كازون عند المحمرة إلى نصف ميل، ويزداد اتساعه بالتدريج حتى يصل إلى الحد الأقصى، وهو ميل تقريباً قرب مصبه. وتؤثر حركة المد والجزر في مستوى شط العرب ارتفاعاً وانخفاضاً، فتتراوح من ٦ - ٩ أقدام قرب البصرة، وأربعة أقدام عند قرية القرنة. وعلى أي حال فإن مياه البحر لا تصل إلى أبعد من ٢٠ ميلاً شمال الفاو. وتزيد درجة حرارة نهر شط العرب نحو ١٦ درجة فهرنهايت عن نهر كازون الذي يلتقي به عند المحمرة.

#### الروافد:

روافد شط العرب الجديرة بالذكر هما رافدان فقط: السويب، وكازون؛ وهو الأكثر أهمية.

ويأتي رافد السويب<sup>(١)</sup> الذي يدخل في شط العرب من ضفته اليسرى عند نقطة تقع على بعد أربعة أميال جنوب قرية القرنة من جهة الحويضة، ويتكون من مياه مختلطة من مياه نهر الكرخة في عربستان وقناة الجحلة التي تتفرع من نهر دجلة عند العمارة.

ونهر كازون هو النهر الوحيد الحقيقي الصالح للملاحة في إيران، ويتصل بالضفة اليسرى لشط العرب أيضاً على بعد ٢٢ ميلاً جنوب مدينة البصرة. وقد جاء وصف نهر كازون في مقالة مستقلة<sup>(٢)</sup>.

(١) انظر: السَّوَيْب Suwaib.

(٢) ورد في معجم الخليج العربي Gazetteer of the Persian Gulf للبريمر معلومات إضافية هي: ويمكن في هذا المقام ذكر رافد صغير - ولو أنه ليس رافداً =

الخليج العربي إذا أسقطنا في اعتبارنا المراكب الشراعية الصغيرة، وهو يحمل إلى الخليج العربي كل المياه المنصرفة من العراق، وكذلك قسماً كبيراً من المياه المنصرفة من عربستان الإيرانية.

#### المجرى والمميزات العامة:

يتكون شط العرب من التقاء نهري دجلة والفرات عند قرية القرنة اللذين ما زالوا يجريان بمجرهما القديم، أما نهر الفرات الجديد فإنه يصل إلى شط العرب عند كرتة علي على بعد سبعة أميال من البصرة بواسطة النهر. وفي الشتاء يكون نهر دجلة بني اللون سريع المجرى، أما نهر الفرات فإنه يكون شفافاً بطيء الجريان نظراً لترسب ما علق بمياهه أثناء رحلته في وسط المستنقعات التي تستغرق أياماً كثيرة، مما يجعل منظر النهرين عند التقائهما مختلفاً جداً. وعلى بعد ٤٠ ميلاً تقريباً جنوب قرية القرنة يترك شط العرب مدينة البصرة الشهيرة على ضفته اليمنى، ثم بعد ٢٢ ميلاً منها يمر بمدينة المحمرة، وهي أصغر وأحدث عهداً من مدينة البصرة، ولكنها مهمة مع ذلك، وتقع على مسافة قصيرة من الضفة اليسرى لشط العرب بالقرب من مصب نهر كازون. وإلى جنوب الفاو مباشرة وعلى بعد ٥٠ ميلاً من المحمرة ونحو ١١٢ ميلاً من القرنة يصل شط العرب إلى مياه الخليج العربي. ومتوسط اتجاه النهر هو نحو الجنوب الشرقي فيما عدا الجزء الواقع منه ما بين البصرة والمحمرة فإن اتجاهه يكون نحو الشرق أكثر ونحو الجنوب أقل.

ويبلغ عرض نهر شط العرب عند البصرة حسب القياس الذي أجري عام ١٩٠٥م نحو ٦٠٠ ياردة،

## الجزر:

ليس في شط العرب شمالي البصرة جزر تستحق الذكر، ولكن على العكس من ذلك تقع بين البصرة والمحمرة الجزر الآتية: العُجَيْرِاويَّة، والطويلة، والشَّمشمية، وأمَّ الخَصَاصيف التي جاء وصف كل منها على حدة تحت اسمها.

وتمثل هذه الجزر سلسلة متصلة على طول الطريق، كما توجد أيضاً جنوب المحمرة جزر كثيرة وهي: البحرية، والقطعة، وحاجي صلبوق، والزبادية، والدواسر، وقد جاء ذكرها أيضاً في مقالات مستقلة. وتشير الدراسات، ومن بينها ما قامت به بعثة الرائد تشيزني Chesney إلى أن جزر شط العرب غير ثابتة إلى حد ما. وبمعنى آخر، أن المجرى الرئيس للنهر غير ثابت.

ففي عام ١٨٣٦م كانت جزيرة العُجَيْرِاويَّة تضم جزءاً من جزيرة الطويلة الحالية. ولم تكن بقية جزيرة الطويلة قد تكونت بعد، كما لم تكن الشمسية قد ظهرت إلى حيز الوجود. وكانت أمَّ الخصاصيف أصغر حجماً مما هي عليه الآن، بل كانت قريبة من الضفة اليسرى للنهر. وعلى النقيض من ذلك تتبع حاجي صلبوق الجانب العربي بدلاً من الجانب الإيراني، بينما كانت الزبادية جزءاً من اليابسة.

= بالمعنى الصحيح - يعرف باسم كَرَمَة علي يلتقي بالضفة اليمنى لشط العرب عند مكان يبعد ثمانية أميال شمال مدينة البصرة، ويقال إنه يتصل عن طريق المستنقعات بالضفة اليمنى لنهر الفرات قرب هور الحمارة. ومن المعلوم أيضاً أن المياه التي تنساب من نهر الفرات قرب الخميسية جنوب سوق الشيوخ تصل إلى شط العرب عن طريق واد صغير شمال كوت الفرنجي مباشرة<sup>95</sup>.

## الملاححة:

يمثل شط العرب في معظم النواحي نموذجاً ممتازاً للنهر الصالح للملاححة، ويمثل متنفساً فسيحاً للعراق، بينما نجد نهري دجلة والفرات بالرغم من طولهما غير متسعين من الداخل. ومن المشاهد الرائعة في شط العرب مشهد سفينة ضخمة من عبارات المحيط تمخر عباب النهر بسرعة وثقة.

وأكبر ما يعيب النهر كمجرى مائي هو عدم تطهيره وعدم إزالة الحاجز غير المضاء الذي يمتد لمسافة ١٢ ميلاً قرب مدخله. وتوجد عوامات (أو فنارات) وضعتها شركة الملاحة البريطانية الهندية لتبين هذا العائق، وتتغير مواقعها بين وقت وآخر. وتمتد هذه العوامات في الورت الحاضر من نقطة تقع على مسافة تراوح بين ستة أميال و ١٥ ميلاً تقريباً من الفاو. وأقصى هذه العوامات، أو ما يسمى بعوامة الحاجز، تقع وحدها ضمن المياه الإقليمية ومن الشاطئ الإيراني على مسافة ١,٧ ميل بحري، ومن الشاطئ العربي على مسافة ٢,٨ ميل بحري، ويمكن للباخرة أن تعبر الحاجز يومياً بعمق يمكنها من العوم يبلغ ١٨ قدماً، وخلال المد العالي (أو مرة كل أسبوعين) يمكن للسفن التجارية التي يبلغ غاطسها ٢١ قدماً أن تمر من فوقه. وفي كلتا الحالتين، يجب انتظار تضافر ضوء النهار مع ذروة المد وهذا يسبب تأخيراً قد يصل إلى حدود ١٤ ساعة. أضف إلى ذلك أن الأعماق المسبورة عند الحاجز لا تعتمد على المد وحده بل تكون عرضة للتقلص إلى حد بعيد بفعل رياح الشمال، كما أن موقع المجرى وعمقه يتغيران.

المحمرة، ففي شهري مايو ويونيو حين فيضان نهر كازون يمتد لسن الرمل فيعوق الملاحة في بعض الأحيان، كما أن الانسداد عند الطرف الأدنى لجزيرة الشمسية بسبب غرق العبارتين وغيرها من السفن يمثل خطراً كبيراً على الملاحة طوال فصل الشتاء من عام ١٩١٤م حتى عام ١٩١٥م، ولكنه أخذ في التلاشي قليلاً قليلاً فلا يمثل صعوبات في الوقت الحاضر.

وعند البصرة على مسافة ٦٧ ميلاً من البحر، يوجد متسع للسفن التي يصل طولها إلى ٤٢٠ قدماً، أما في فصل انخفاض المياه فإن السفن التي يصل طولها إلى ٤٠٠ قدم كثيراً ما ترتطم بالقاع حين يتقاذفها المد. وإبان الحرب لم يكن من غير المألوف، أن تشاهد صفاً من السفن عند البصرة يصل طوله إلى ٤ أو ٥ أميال.

وليس هناك صعوبات في المسافة بين البصرة والقرنة، غير أن غاطس السفن المتوجهة إلى الأولى يقتصر على ١٠ أقدام في فصل انخفاض المياه، فلا يصح إذن أن نزع أن أي سفينة يسعها عبر لسان الرمل والطين عند مصب شط العرب تستطيع الوصول إلى القرنة.

وفي أثناء الحرب العظمى عجزت كثير من السفن الحاملة للتعزيزات، وكذا الكثير من السفن الحاملة للمستشفيات، عجزت عن عبور لسان الرمل والطين، فكانت عملية النقل من السفن التي تنقلب ذلك تتم في ميناء الكويت.

وفي خريف عام ١٨٤١م، عندما وصل الماء إلى أدنى انخفاض له، وصلت باخرة صغيرة رافد شط العرب سويب إلى مسافة ١٠ أميال.

ويتكون هذا العائق من طين لين غير متماسك، وأحياناً تشق السفينة هذا الطين حتى لو كان الماء أقل من غاطسها وخاصة إذا كانت السفينة التجارية قوية لكنها تميل إلى أحد جانبيها عندما تصادف تفاوتاً في القعر، ويصبح توجيهها مستحيلاً. وبهذه الطريقة كما هو معلوم كانت الباخرة التورينية العائدة لشركة الهند البريطانية تشق طريقها إلى الخارج في عمق فعلي من المياه يبلغ ١٦ قدماً، في حين أن عمق المياه عند الحاجز يكون ١٣ قدماً فقط. وكل سفينة تستطيع اجتياز هذا الحاجز يمكنها أن تصل مدينة البصرة بسهولة، بمتوسط أعماق مسبورة تبلغ عادة ٢٤ قدماً أو أكثر، وأسوأ الأماكن ليسن صعبة.

وفي فصل الشتاء يرتفع المد ليلاً، وتصير السفن العاجزة عن العبور في مد النهار قادرة على العبور في المد ليلاً، غير أن المرشدين يحجمون عن إرشاد السفينة ذات الغاطس الذي يزيد على ١٨ قدماً أعلى من لسان الرمل والطين ليلاً.

وتفاوت عمق الماء على لسان الرمل والطين بصورة كبيرة على حسب الرياح السائدة في ذلك الحين، فالرياح الجنوبية القوية التي تستمر نحو ثلاثة أيام تؤدي إلى ارتفاع الماء نحو قدمين، بينما الشمالية التي تستمر طويلاً تؤدي إلى انخفاضه بالنسبة نفسها.

وفي الجزر المحاقي يقل الماء أحياناً حتى يصل إلى ١٧ قدماً في أعلى ارتفاع له على العمود. وهناك عيب آخر لشط العرب، ولو أنه أقل شأنًا بكثير، ألا وهو لسان الرمل والطين في



## الري والزراعة:

من المرجح ألا تقل أهمية شط العرب باعتباره قناة طبيعية للري، ومصدراً للخصب بالنسبة لمنطقة زراعة النخيل التي قد تكون أشد مناطق العالم وفرة واتساعاً عن أهميتها باعتبارها طريقاً للسفر والتجارة، وفي أسفل المحمرة يصبح النهر غنياً بالغريرين القادم بصورة رئيسة من نهر كازون، كما أن خصوبة المناطق الأبعد من المصب درسها أحد كبار الخبراء (ويلوكس W. Willcocks) وذكر أنها إنما ترجع بصورة عامة إلى الطمي القادم من نهر كازون وقد حملته المياه نحو أعلى الوادي بفعل المد.

وتتسم جميع ضفاف شط العرب بالانخفاض الشديد، وفي بعض المواقع، كما هي الحال في هولندا، لا بد من صد المياه باستخدام السدود عند ارتفاع المد. أما ري المزارع فعملية بسيطة تعتمد فقط على وجود الجداول المائية والمصارف التي تدفع إليها قوى المد بمياه النهر مرتين في اليوم، لترتفع عموماً إلى نحو قدمين أو أقل عن المستوى العام لسطح الأرض.

وبين البصرة والمحمرة توجد صفوف النخيل التي تمتد بلا انقطاع تقريباً على ضفتي النهر كليهما، متوغلة لنصف ميل أو ميلين في العمق، ويقدر عدد أشجار النخيل في هذه المنطقة في الأراضي العربية إلى أكثر من ١,٩٠٠,٠٠٠ نخلة، بما في ذلك الأشجار التي في الجزر. وعلى الضفتين فوق البصرة وعلى الضفة اليمنى أسفل المحمرة، يوجد حزام طيب من الأشجار، ولكنه لا يتمتع

بالكثافة أو عدم الانقطاع اللذين يميزان الأشجار في المنطقة التي تقع بين البصرة والمحمرة. ويصل عدد الأشجار على الضفة اليمنى وأسفل المحمرة - على ما يبدو - إلى نحو ٢٥٠,٠٠٠ نخلة.

## الأهمية السياسية:

يعدّ شط العرب في الجزء الأدنى من مجراه حداً سياسياً مهماً، يمثل الخط الفاصل بين شبه الجزيرة العربية وإيران. وخلال الفترة من عام ١٨٤٧م حتى ١٩١٤م، بناء على معاهدة (أرض الروم Erzeroum في عام ١٨٤٧م اعترف بحيازة إيران لجزيرة الشمشمية، وكذا جزر حاج صلبوق والدواسر. أما حقوق تركيا وإيران في النهر فكانت متساوية نظرياً. ومع ذلك ففي عام ١٩١٤م منحت لجنة الحدود التركية الإيرانية منطقة شط العرب بأسرها، ما عدا ما سيشار إليه فيما بعد، إلى شبه الجزيرة العربية. ويقع الحد الإيراني كما حددته اللجنة على الضفة اليسرى لشط العرب عند نقطة تبعد تسعة أميال بخط مستقيم فوق مصب نهر كازون. وفي مقابل هذه النقطة توجد جزيرة خرنوبية، حيث يطلق اسم نهر خائين على المجرى الواقع بين هذه الجزيرة، والأرض الرئيسية. ومن هنا يمتد خط الحدود وسط نهر خائين إلى داخل شط العرب الذي يبعد نحو ١,٥ ميل فوق مصب نهر أبو جيدي حيث تقع قرية قبيلة.

ومن جنوب نهر خائين، يوشك خط الحدود أن يتوسط المجرى الرئيس لشط العرب الذي يتبعه حتى نحو نهاية جزيرة أم الرصاص، حيث يعاود الالتقاء بالضفة الإيرانية في موقع يدعى



طويقات على مسافة ١٥٥٠ ياردة من مصب نهر كازون، وهكذا تقع المراسي في المحمرة وقيلية داخل المياه الإقليمية الإيرانية.

طبوغرافية ضفتي شط العرب بين قرية القرنة والبصرة:

يبين الجدول الآتي الأماكن المهمة على كلا ضفتي نهر شط العرب على امتداد ٤٠ ميلاً بين القرنة والبصرة:

الضفة اليسرى	الضفة اليمنى
يبعد عن قرية القرنة جنوباً ستة أميال، وهو رافد يتكون منه مصب الرافد الذي جاء وصفه في الفقرة الخاصة بالرافد.	قرية بها بساتين النخيل، وتبعد عن قرية القرنة بنحو ١٠ أو ١٥ ميلاً جنوباً، وهي مقر إدارة الناحية بقضاء القرنة، ومقر المدير.
مكان به زراعات للنخيل ممتد على النهر.	وتسمى أيضاً مزرعة وهي متطقة مليئة بالنخيل.
على بعد خمسة أميال جنوب مياح. وهي قرية تتكون من عدد من المنازل، ويسكنها أهل الجزر وقبائل أخرى وبها مركز إدارة ناحية في قضاء القرنة.	على بعد ١٧ ميلاً بواسطة النهر جنوب القرنة، والمدير بها كثير من النخيل. ويتفرع من النهر عند هذا المكان رافد يسمى نهر الغميج <sup>(٤)</sup> ويسير نحو اليباس إلى الداخل حتى يصل المستنقعات.
مكان غير مسكون.	رافد كبير تقع قرية حامية عسكرية.

(١) انظر: الشَّرَش Sharish.

(٢) انظر: المَيَّاح (نهر) Maiyah (Nahr).

(٣) انظر: الدَّير Dair.

(٤) انظر: الغَمَّيج (نهر) Ghumaiyij (Nahr - Al).

(٥) انظر: الحَمْرَة Hamrah.

الضفة اليسرى	الضفة اليمنى
يعد ١٥ ميلاً شمال مدينة البصرة، وهو رافد كبير وقرية يسكنها المحيسن والعتوب، وآل عيدان، والقطارنة، وللمستر ستيفن لنش Stephen Lynch ممتلكات هناك.	نهر عمر <sup>(١)</sup> رافد ضخم وعليه قرية من أملاك نقيب البصرة. يزرع به الأرز والنخيل، ويبعد المكان ٢٢ ميلاً عن جنوب القرنة.
رافد يعد عن شمال البصرة عشرة أميال.	الهارة <sup>(٣)</sup> زراعات كبيرة من الأرز والنخيل ممتدة على طول النهر،
جهة معزولة تسكنها بعض القبائل مثل كتيبان.	نهر الماجدية رافد كبير، ويوجد قريباً منه عدد كبير من المنازل الحجرية.
بها بساين للنخيل وقرية.	كرمة علي <sup>(٦)</sup> يقع هذا الرافد على بعد ثمانية أميال شمال مدينة البصرة.
يوجد بها خليج وقرية.	فليوان <sup>(٧)</sup> منازل حجرية أمام الشعبية.
يوجد بها خليج وقرية.	أبو الصبور <sup>(٨)</sup> خور كبير يمتد من النهر حتى الصحراء.
رافد كبير يمتد حتى يصل خلف جزيرة العين المواجهة لكويت الفرنجي، وبها كثير من النخيل وقرية يسكنها سكان من قبيلة كتيبان وغيرها. ويسكن شيخ قبيلة آل عيدان بها أو في جزيرة العين.	كويت الفرنجي <sup>(٩)</sup> انظر مقالة كوت الفرنجي.

(١) انظر: عمر (نهر) (Umr (Nahr).

(٢) انظر: كُتَيَان (Kataiban).

(٣) انظر: الهَارَّة (Hartha).

(٤) انظر: الكلاب (نهر أبو) (Kilab (Nahr Abu).

(٥) انظر: الجَزيرة الصغيرة (Jazirat - As - Saghir).

والصَغِيرَة (الجزيرة) (Saghir).

(٦) انظر: كَرَمَة علي (Gurmat Ali).

(٧) انظر: فليوان (Fuliwan).

(٨) انظر: الصبور (أبو) (Sabur (Abus).

(٩) انظر: الفَرَنْجِي (كوت) (Faranji (Kut - Al).

(١٠) انظر: الكِبَاسِي الصغير (Kibasi - As - Saghir).

الضفة اليسرى		الضفة اليمنى	
جزيرة	الخراب.	وتنتطق سلج، وزراعات النخيل التي بها تابعة لعلي باشا زهير.	سلق <sup>(١)</sup>
جزيرة.	الخراب.	جدول كبير وبساتين وقرية، تقع على مسافة ميل تقريباً جنوب كوت الفرنسي.	الجبيلة <sup>(٢)</sup>
بساتين نخيل يملكها هاشل خيم <sup>(٥)</sup> .	معاف <sup>(٤)</sup> .	قرية وبساتين ويوجد بها رافد نهر الجن <sup>(٣)</sup> .	الصوفية
انظر مقالة مدينة البصرة.	ملحقات مدينة البصرة.	انظر مقالة مدينة البصرة.	مدينة البصرة

وبيين الجدول الآتي بيانات إضافية عن نفس النهر: فيما يتعلق بالري والملاحة وجغرافية الضفتين:

(أعد هذا الجدول الرائد جي رمزي J.

Ramsay، المقيم السياسي ببغداد، وهو مؤسس

على مشاهدات الملازمين هاملتون A. Hamilton

وجاردر Gardner قائدي السفينة كومت Comet

الذين مسحوا هذا الجزء من النهر في الفترة بين

١٩٠٦ و١٩٠٧م).

(١) انظر: سلق Silq.

(٢) انظر: الجبيلة Jubailah.

(٣) انظر: الجن (نهر) Jinn (Nahr - Al).

(٤) انظر: معاف Maaf.

(٥) وردت تهجئة الاسم بالمعجم هكذا Hashel Khiyem.



ملحوظات	أسماء الروافد أو الجداول الصالحة للري على الضفة اليسرى أو عددها	أسماء الأراضي على جانب الضفة اليسرى للنهر	أسماء الروافد أو الجداول الصالحة للري على الضفة اليمنى أو عددها	أسماء الجهات التي على جانب الضفة اليمنى للنهر	اتجاه النهر
...	سويب أو شويب.	آل بو غربة.	...	الشَّرش	الجنوب الشرقي وجنوب الجنوب الغربي
توجد هنا جزيرة تسمى أم الشلب.	...	أم الشلب <sup>(١)</sup> .	...	الشَّرش	الجنوب
...	...	أم الشلب.	...	الدير	جنوب الجنوب الشرقي
...	نشوة.	نشوة.	الشافي <sup>(٢)</sup>	الشافي <sup>(٣)</sup>	جنوب الجنوب الشرقي
...	...	أزيرج.	يوجد رافدان	صاحب الزمان <sup>(٤)</sup>	جنوب الجنوب الشرقي والجنوب الشرقي
...	...	أزيرج.	...	نهر عمر	شرق الجنوب الشرقي
...	...	بقجة (بقكة) <sup>(٥)</sup>	...	الخيمة <sup>(٦)</sup>	الشرق

(١) انظر: الشلب (أم) (Shilb (Umm - Ash).

(٢) انظر: الشافي (نهر) (Shafi (Nahr).

(٣) انظر: الشافي (نهر) (Shafi (Nahr).

(٤) انظر: صاحب الزمان (Sahib - Az - Zaman).

(٥) انظر: الخيمة (Khaimah).

(٦) انظر: بقجة (Buqchah).



ملحوظات	أسماء الروافد أو الجداول الصالحة للري على الضفة اليسرى أو عددها	أسماء الأراضي على جانب الضفة اليسرى للنهر	أسماء الروافد أو الجداول الصالحة للري على الضفة اليمنى أو عددها	أسماء الجهات التي على جانب الضفة اليمنى للنهر	اتجاه النهر
...	...	لحمرة.	رافد واحد	الخيمة	الجنوب الشرقي
...	كتيان.	كتيان.	المَآيِدِيَّة <sup>(١)</sup>	الهارثة	الجنوب
توجد جزيرة تسمى الصغير.	...	سلاهي.	...	الهارثة	الجنوب
...	الصغير.	جزيرة الكباسي <sup>(٢)</sup> .	كِرْمَة علي	كِرْمَة علي	جنوب الجنوب الشرقي
...	الشعبية والكباسي والخراب.	ملحقات مدينة البصرة.	الصوفية والجبيلة.	الجبيلة	الجنوب الشرقي

طبوغرافية الضفة اليمنى من البصرة إلى المحمرة\*:

يوضح البيان الآتي القرى والأماكن التي بها سكان بالترتيب على الضفة اليمنى للنهر على الطريق من البصرة حتى المكان المواجه لمصب نهر كازون على امتداد ٢٢ ميلاً من النهر:

(\*) جمعت هذه الجداول الطبوغرافية التي تمثل بقية هذا المقال من تقرير قدمه النقيب بودن Bawden قائد السفينة لورنس Lawrence في عام ١٩٠٦م بعد مسح محلي دقيق. ويوضح هذا التقرير خريطة ذكرت في هامش المقال عن العراق).

(١) انظر: المَآيِدِيَّة (نهر) (Mayidiyah (Nahr - AI، والمِآيِدِيَّة Mfyadiyah.

(٢) انظر: الكِبَاسِي (جزيرة) (Kibasi (Jazirat - AI.

الاسم	الطبيعة والموقع	المتازل والسكان	الملحوظات
الخورة <sup>(١)</sup>	قرية تبعد ميلين عن رافد، يبعد مصبه ميلين ونصفاً جنوب القنصلية البريطانية في البصرة.	٤٠٠٠ نسمة، من مختلف القبائل، وبها ٣٠ منزلاً حجرياً وبقية المساكن أكواخ.	تقدر مواردها بما يأتي: ٢٠٠,٠٠٠ نخلة، و ١٠٠٠ رأس من الأبقار، و ٢٠٠٠ رأس من الأغنام والماعز، وعشرون حصاناً، وثمان من الإبل، ويقال إن رافد الخورة يصل الصحراء. وتبدأ جزيرة العُجَيْرَاوِيَّة على مسافة قصيرة من مصب الرافد.
البراضعية <sup>(٢)</sup>	قرية، تبعد عن الرافد بميل واحد الذي يبعد مدخله عن مصب رافد الخورة ربع ميل.	٦٠٠ نسمة من قبيلة آل عيدان وقبائل أخرى يسكنون الأكواخ.	مزارع النخيل كثيرة وكثيفة في هذه القرية، وتقدر مواردها بالآتي: ١٠٠,٠٠٠ نخلة، و ٢٠٠ رأس من الأبقار، و ٥٠٠ رأس من الأغنام والماعز، وعشر من الخيل.
سراجي <sup>(٣)</sup>	قرية على بعد ميلين من رافد كبير يبعد ربع ميل عن جنوب رافد البراضعية.	٢٠٠٠ نسمة من قبيلة آل عيدان وقبائل أخرى يسكنون الأكواخ. ويوجد منزل ضخم، عند تفرع الرافد من النهر على ضفته اليمنى وهذا المنزل تابع لعبد الوهاب القرطاس، كما يوجد منزل آخر على الضفة اليسرى يملكه أغا جعفر وكيل شركة بومباي وفارس للملاحة.	عند الجزر يكون الرافد جافاً تقريباً ولمسافة ميل من النهر، والشوة تقدر بما يأتي: ٦٠,٠٠٠ نخلة، و ٣٠٠ رأس من الأبقار، و ٤٠٠ رأس من الأغنام والماعز، وعشر من الخيل.

(١) انظر: الخَوْرَة Khorah.

(٢) انظر: البَرَاضِعِيَّة Baradhiyah.

(٣) انظر: سَرَاجِي Saraji.

الاسم	الطبيعة والموقع	المنازل والسكان	الملحوظات
مَحْوَلَةُ الزُّهَيْر <sup>(١)</sup>	قرية تقع على ضفة النهر على بعد أربعة أميال جنوب القنصلية البريطانية في البصرة.	٢٠٠ نسمة من المحيسن من فرع بيت كتعان ومن قبائل أخرى، وبها منزلان أو ثلاثة منازل حجرية ومساكن بقية السكان من الأكواخ.	وتقدر الموارد بما يأتي: ٥٠٠٠ نخلة، و ٣٠ رأساً من الأبقار، و ٣٥ رأساً من الأغنام والماعز، وست من الخيل.
المهيجران <sup>(٢)</sup>	قرية تقع على بعد ميلين شمال خور يحمل الاسم نفسه، وهذا الخور يتفرع من النهر على بعد ميل جنوب مَحْوَلَةُ الزُّهَيْر.	١٥٠٠ نسمة من قبيلة آل عيدان وقبائل أخرى يعيشون في الأكواخ، كما توجد كثير من المنازل الحجرية.	تشتهر هذه القرية بالتممر الجيد. وتقدر مواردها بما يأتي: ٥٠٠٠ رأس من الأبقار، و ١٠٠٠ رأس من الأغنام والماعز، و ٢٠ فرساً.
بيت نعمة <sup>(٣)</sup>	قرية على ضفة النهر على بعد نصف ميل جنوب رافد المهيجران.	٢٥٠ نسمة من قبيلة آل عيدان، بها منزل حجرية فخمة مشيد على مساحة ٤٠٠ قدم يملكه المرحوم الحاج أحمد النعمة ويقطنه الآن أولاده الأربعة الذين كانوا يعدون من أغنى أشراف مسلمي البصرة، إلا أنهم فقدوا معظم ثروتهم.	يبلغ عدد النخيل ١٥,٠٠٠ نخلة تابعة لبيت نعمة، وتقدر الثروة بما يأتي: ٢٠ رأساً من الأبقار، و ٥٠ رأساً من الأغنام والماعز، و ٢٠ فرساً، وخمس من الإبل بما فيها ثروة المكان الآتي (اليوسفان).

(١) انظر: مَحْوَلَةُ الزُّهَيْر - Az - Mahaulat.

(٢) انظر: المَهْجِرَان - Muhaijran.

(٣) انظر: نَعْمَةٌ (بيت) - Naamah (Bait).



الاسم	الطبيعة والموقع	المنازل والسكان	الملحوظات
اليوسفان <sup>(١)</sup>	قرية على النهر على بعد نحو ٦٠٠ ياردة جنوب مبني حجري تابع لبيت نعمة.	١٢٠ نسمة وخاصة من قبيلة آل عيدان بها ثلاثة منازل حجرية، أحدهما تابع لفرد من بيت نعمة، وبقية المساكن عبارة عن أكواخ.	ثروة اليوسفان تدخل ضمن ثروة بيت نعمة.
حمدان <sup>(٢)</sup>	مدينة تقع على بعد ميلين ونصف من شمال نهر يحمل الاسم نفسه، ويبلغ اتساع مدخله ٦,٢٥ ميل جنوب القنصلية البريطانية في البصرة، وفي مواجهة موقع اليامين في منتصف جزيرة العجراوية.	...	انظر مقالة حمدان.
فجت العرب أو فجت العرب <sup>(٣)</sup>	قرية، تقع على الضفة اليمنى لنهر حمدان على بعد نصف ميل من مدخله.	٤٥٠ نسمة من قبائل مختلفة، وبه كثير من الأكواخ القديمة، والباقي من السكان مبعثرون.	وتقدر مواردها بما يأتي: ١٠٠٠ نخلة، و٦٠ رأساً من الأبقار، و١٠٠ رأساً من الأغنام والماعز، وحصانان.
حمدان الصغير <sup>(٤)</sup>	قرية تقع على ضفة النهر على بعد ميل من مصب نهير حمدان.	١٠٠ نسمة من قبيلة المحيسن من فرع بيت كنعان. وتتكون لقرية من بشرين وحولهما منازل حجرية وعدد من الأكواخ.	يقيم بها أحياناً الشيخ حمدان، وتقدر ثروتهم بما يأتي: ٨٠٠ نخلة، و٢٠ رأساً من الأغنام والماعز، وثلاث من الخيل.

(١) انظر: اليوسفان Yusufan.

(٢) انظر: حمدان Hamdan.

(٣) انظر: فجت العرب Fajat - Al - Arab.

(٤) انظر: حمدان الصغير Hamdan - As - Saghir.



الاسم	الطبيعة والموقع	المنازل والسكان	الملحوظات
اليهودي <sup>(١)</sup>	قرية على بعد ١,٥ ميل من نهير متعرج، يبعد مصبه ميلين عن مدخل رافد حمدان.	١٦٠٠ نسمة من قبيلة آل عيدان، ويسكنون الأكواخ.	يتميز رافد اليهودي بوجود ضريح غير معروف اسم صاحبه في الزاوية الناشئة من اتصال الرافد بالنهر، وعدد النخيل ٩٠,٠٠٠ نخلة، كما يوجد بها ١٠٠ رأس من الأبقار، و٢٠٠ رأس من الأغنام والماعز، وثلاث من الخيل.
صنقر <sup>(٢)</sup>	قرية تمتد نصف ميل نزولاً على ضفة النهر ابتداءً من الضريح الموجود على رافد اليهودي.	١٣٠٠ نسمة من العتوب، ويوجد بها مساكن حجرية كثيرة والباقي أكواخ.	يعمل بعض السكان بصيد السمك ولهم ٢٠ قارباً، ويبلغ عدد النخيل ٩٠٠٠ نخلة، ويوجد بها عشرة رؤوس من الأبقار، و١٠٠ رأس من الأغنام والماعز، ويصنع بها الفخار وتبنى بها القوارب من جذوع الأشجار التي تستورد من الهند.
السيليات <sup>(٣)</sup>	قرية على ضفة النهر، وعلى خور يحمل الاسم نفسه ويمتد ٩,٥ أميال عن طريق النهر جنوب القنصلية البريطانية بالبصرة.	٤٠٠٠ نسمة معظمهم من العتوب ويسكنون الأكواخ، وغالباً ما يقيم نقيب البصرة في هذا المكان في منزل حجري فخم ضخم.	وتقدر ثروتها بما يأتي: ٥٥٠٠٠ نخلة، و٢٠٠ رأس من الأبقار، و٥٠٠ رأس من الأغنام والماعز، و٢٠ حصاناً، وخمسة جمال، و٤٢ حماراً.

(١) انظر: اليهودي Yahudi.

(٢) انظر: صنقر Sangar.

(٣) انظر: السيليات Sabiliyat.



الاسم	الطبيعة والموقع	المتنازل والسكان	الملحوظات
أبو مغيرة <sup>(١)</sup>	قرية تقع على بعد ٢,٥ ميل من خور يتصل بالنهر جنوبي السيليات.	نحو ٥٥٠٠ نسمة من بني مالك المتفرعين من بني نهد ومعظم المساكن من الأكواخ.	يكون الخور ضخماً فيما بين البصرة والفاو ويقال إنه يصل إلى الصحراء ويتصل بخور أبو الخصيب الذي سيأتي ذكره فيما بعد، وقد رفض السكان الإجابة عن سؤال خاص بمقومات ثروتهم غير أن عدد النخيل يبلغ ١٠٠,٠٠٠ نخلة، والحيوانات ٢٥٠ رأساً من الأبقار، و ٤٠٠ رأس من الأغنام والماعز، وعشر من الخيل.
أبو الحمد <sup>(٢)</sup>	قرية صغيرة تقع على النهر على بعد ميل جنوب السيليات، وتقابل جزيرة العجراوية.	يبلغ عدد السكان سبعين نسمة من المحسن المتفرعين من بيت كنعان، ويوجد منزل حجري لأبي الحمد الذي اشتق منه اسم المكان، ويسكن بقية السكان الأكواخ.	تقدر ثروتهم بما يأتي: ٢٠٠٠ نخلة، عشرة رؤوس من الأبقار، و ٢٠ رأساً من الأغنام والماعز، وأربعة أحصنة، وجمالان. وأبو الحمد من أغنى الملاك.
نهر خوز <sup>(٣)</sup>	قرية تقع على بعد ميلين شمالي خور نهر خوز الذي يتصل بالنهر على بعد ١٠٠ ياردة جنوب أبو الحمد.	٣٠٠ نسمة من آل عيدان وبني مالك، والجميع يعيشون في أكواخ.	يوجد بالقرية ١٢٠,٠٠٠ نخلة و ٨٠ رأساً من الأبقار، و ٢٥٠ رأساً من الأغنام والماعز، وأربع من الخيل. والنخيل هنا يشمل النخيل الموجودة في القرية المجاورة.

(١) انظر: مُغَيَّرَة (أبو) (Mughairah (Abu).

(٢) انظر: الحَمَد (أبو) (Hamad (Abul).

(٣) انظر: الخُوص (نهر) (Khos (Nahr).



الاسم	الطبيعة والموقع	المنازل والسكان	الملحوظات
لباني <sup>(١)</sup>	قرية صغيرة، تقع على الضفة النهر على بعد ١١,٢٥ ميلاً جنوب القنصلية البريطانية في البصرة، وتبدأ جزيرة الطويلة شمال هذه القرية.	٣٥٠ نسمة من قبيلة آل عيدان وبها ثلاثة منازل وبقية القرية تتكون من الأكواخ.	التخيل التي بها وردت ضمن تعداد خور نهر خوز، أما الحيوانات فهي: ٤٠ رأساً من الأغنام والماعز، وثمانية أحصنة وجمالان.
أبو الخصب	مدينة مهمة تقع على بعد ميلين من الخور الذي يبعد مدخله عن جنوب لباني بميل واحد ويتصل هذا الخور بخور أبو المغيرة في الداخل.	..	انظر مقالة أبو الخصب.
أبو بقيق <sup>(٢)</sup>	منطقة صغيرة تمتد من خور أبو الخصب إلى مكان يبعد ١,٢٥ ميل باتجاه مجرى النهر.	عدد السكان ٢٠٠٠ نسمة، ويتمون إلى قبائل مختلفة ويوجد بها ٨ أو ٩ قرى صغيرة تتكون من أكواخ.	يوجد بها ٥٠,٠٠٠ نخلة. والحيوانات هي: ٢٠٠ رأس من الأبقار، و ٢٠٠ رأس من الأغنام والماعز، و ٣٠ حصاناً. وشيخ هذه المنطقة وكيل لتقيب البصرة الذي يملك معظم الأراضي المجاورة.

(١) انظر: لباني Labani.

(٢) انظر: بقيق (أبو) Ibgai (Abu).



الاسم	الطبيعة والموقع	المتازل والسكان	الملحوظات
أبو الفلوس <sup>(١)</sup>	منطقة صغيرة تقع جنوب أبو بقيع مباشرة، وتمتد لمسافة ١,٥ ميل على النهر.	١٨٠٠ نسمة لخليط من القبائل، وبها نحو اثني عشر منزلاً صغيراً.	الثروة الزراعية كما يأتي: ٢٥,٠٠٠ نخلة، و٣٠٠ رأس من الأبقار، و٣٠٠ رأس من الأغنام والماعز، و١١٠ أحصنة. وأشجار النخيل بها متفرقة تقريباً أو متباعدة ولكن العمل جارٍ في زراعة هذه الفجوات. ويصنع بها الطوب الأحمر، وبها مركز عسكري.
البلجانية	...	...	انظر المقالة الخاصة بها <sup>(٢)</sup> .
الفياضي	منطقة تمتد على طول النهر لمسافة ميل واحد من الحد الأسفل للبلجانية وتمتد جزيرة أم اليبابي في مقابل الفياضي.	٥٠٠ نسمة من قبائل مختلفة يسكنون خمس قرى تتكون من أكوخ.	يبلغ عدد النخيل ٥٠٠٠ نخلة، ويبدو أن غلتهم أقل من غيرها. ويعمل نحو نصف السكان بصيد الأسماك، وعدد الحيوانات ٢٠ رأساً من الأبقار، و٥٠ رأساً من الأغنام والماعز، و٢٠ حماراً.
الزبن	...	...	انظر المقالة الخاصة بالزبن <sup>(٣)</sup> .

(١) انظر: الفلوس (أبو) Fulus (Abul).

(٢) انظر: البلجانية Baljaniyah.

(٣) انظر: الزبن Zain (Az).





ويتضح مما تقدم أن عدد السكان الموجودين على الضفة اليمنى للنهر يبلغ نحو ٥٣٠٠٠ نسمة، كما يبلغ عدد النخيل نحو ١,٦١٨٠٠٠ نخلة.

طوبوغرافية الضفة اليسرى من البصرة حتى الحدود الإيرانية:

يبين الجدول الآتي القرى والمناطق الزراعية على الضفة اليسرى للنهر بالترتيب من البصرة حتى نهاية الأراضي العربية على هذا الجانب؛ وهي مسافة تقدر بنحو ١٦,٥ ميلاً.

الاسم	الطبيعة والموقع	المنازل والسكان	الملحوظات
كوت الجُوع <sup>(١)</sup>	قرية تقع على بعد ٣٠٠ ياردة من خور صغير يتصل بالنهر بعد ٣,٥ ميل جنوب مستشفى تنومة في البصرة، وعلى بعد ١,٥ ميل جنوب الجزء الأعلى من جزيرة العجراوية.	١٧٠٠ نسمة من قبيلة آل عبيدان يسكنون الأكواخ والقريبة مزدحمة بالسكان.	عدد النخيل ٢٠,٠٠٠ نخلة وتوجد بها مراعي جيدة للحيوانات التي يبلغ عددها ١٤٠ رأساً من الأبقار، و١٤٠ رأساً من الماعز، وأربع من الخيل، و٥٠ حماراً، وقد اقترح إنشاء مركز صحة البصرة في هذا المكان.
كوت السيد <sup>(٢)</sup> (هناك قرية أخرى تحمل نفس الاسم وتقع على نفس النهر.)	قرية، تقع على بعد ٥٠٠ ياردة من خور يتصل بالنهر على بعد ٠,٧٥ ميل جنوب خور الجوع.	٢٥٠ نسمة من قبيلة آل عبيدان الذين يعيشون في أكواخ.	وتقدر ثروتها بما يأتي: ١٠,٠٠٠ نخلة، و٢٠ رأساً من الأبقار، و٤٠ رأساً من الماعز، وحصانين.

(١) انظر: الجُوع (كوت) (Kut - Al) Ju، وكُوت الجُوع Kut - Al - Ju.

(٢) انظر: كُوت السيد (Kut - As - Saiyid (I) والسيد كوت) (Kut - us) Saiyid.

الاسم	الطبيعة والموقع	المتازل والسكان	الملحوظات
كوت ابن مينا	قرية، تقع على بعد ٥٠٠ ياردة من خور يبعد مدخله ٦٠٠ ياردة عن خور كوت السيد.	٢٥٠ نسمة من قبيلة آل عيدان ويعيشون في أكواخ.	يحيط بالقرية سور من الطوب الأخضر جيد البناء يبلغ ارتفاعه عشرة أقدام وعرضه قديمين. ويوجد بها ٢٠ رأساً من الأبقار، و٣٠ رأساً من الأغنام والماعز، و٨٠٠٠ نخلة.
المجمع	قرية، تقع على بعد ٢٠٠ ياردة خور صغير يبعد ٠,٥ ميل جنوبي كوت ابن مينا.	١٦٠ نسمة من قبيلة آل عيدان يسكنون الأكواخ.	تقدر ثروتهم بما يأتي: ٦٠٠٠ نخلة، وعشرة رؤوس من الأبقار، و٢٠ رأساً من الأغنام والماعز. والقرية تابعة للسيد أصفر الذي اشتراها كلها.
كوت الزعيم <sup>(١)</sup>	قرية تقع على بعد ٢٠٠ ياردة من خور يبعد مدخله ٠,٥ ميل جنوب خور المجمع.	١٣٠ منزلاً لقبيلة آل عيدان الذين يعيشون في أكواخ.	يملك السكان ٥٠٠٠ نخلة، وثمانية رؤوس من الأبقار، وعشرة رؤوس من الأغنام والماعز.
كوت القوام <sup>(٢)</sup>	قرية تقع على بعد ٠,٥ ميل على خور يسمى بالاسم نفسه <sup>(٣)</sup> ، ويخرج من النهر عند مكان يبعد ستة أميال جنوبي مستشفى تنومة في البصرة.	٢٥٠ نسمة من قبيلة آل عيدان يسكنون الأكواخ.	القرية مسورة، ويوجد بها ١٠,٠٠٠ نخلة، و٢٠ رأساً من الأبقار، و٣٠ رأساً من الأغنام والماعز.

(١) انظر: كُوت الزَّعيم Kut - Az - Zair.

(٢) انظر: القوام (كوت) (Kut - Al) Gawam، وكُوت

القَوَام Kut - Al - Gawam.

(٣) انظر: القَوَام (خور) Gawam.

الاسم	الطبيعة والموقع	المتازل والسكان	الملحوظات
الموحية <sup>(١)</sup>	قرية تقع على بعد ٥, ٠ ميل شرق كوت القوام على الفرع الشرقي من خور كوت القوام.	٥٠ نسمة للمحيسن من فرع بيت كنعان والمسكن عبارة عن أكواخ.	يحيط بالقرية حائط متهدم ومعظم الأكواخ التي بها مهجورة، والموحية يملكها الشيخ عبدالله باش أعيان. وتقدر ثروتهم بنحو: ١٠٠٠ نخلة، وستة رؤوس من الأبقار، وعشرة رؤوس من الأغنام والماعز.
كوت الغضبان <sup>(٢)</sup>	قرية تقع على بعد ٢٥, ٠ ميل من خور يتصل بالنهر على بعد ٢٥, ٠ ميل جنوب خور كوت القوام.	١٥٠ نسمة للمحيسن من فرع بيت كنعان والمسكن كلها أكواخ.	عدد النخيل نحو ٥٠٠٠ نخلة والحيوانات هي: ٢٠ رأساً من الأبقار، و ٢٠ رأساً من الأغنام والماعز، وحصانان، وعشرة حمير.
كوت الشيخ <sup>(٣)</sup>	قرية تقع على بعد ٥, ٠ ميل وتتصل بالنهر على مسافة ٧٥, ٠ ميل من خور الغضبان.	١٥٠ نسمة للمحيسن من فرع بيت كنعان والمسكن كلها أكواخ.	القرية وما بها وما حولها من نخيل يملكها جزئياً نقيب البصرة السيد رجب مع ملاك آخرين هم: السادة لنش Lynch وإخوانه وحاجي منصور وماتوس اسكلندر Matos Iskandar. و ثروتهم كما يأتي: ٧٠٠٠ نخلة، وستة رؤوس من الأبقار، و ٢٠ رأساً من الأغنام والماعز، وستة حمير.

(١) انظر: المُوَحِّيَّة Mohiyah.

(٢) انظر: الغَضْبَان (كوت) (Kut) Ghadhban، وكُوت الغَضْبَان Kut Ghadhban.

(٣) انظر: الشَّيْخ (كوت) (Kut - Ash) Shaikh، وكُوت الشَّيْخ Kut - Ash - Shaikh.

الاسم	الطبيعة والموقع	المتنازل والسكان	الملحوظات
كوت السوادي <sup>(١)</sup>	قرية تقع على مسافة ٠,٥ ميل من خور يتصل بالنهر على مسافة ٠,٢٥ ميل جنوب كوت الشيخ.	٦٠٠ نسمة من قبيلة المحيسن من فرع بيت كنعان والمساكن كلها أكواخ.	بالإمكان الحصول من هذا المكان على منظر جميل للمنطقة المجاورة لأن مزارع النخيل هنا أقل كثافة مما هي في أماكن أخرى، ومتوسط غلتها يقل عن مثيلاتها ويبلغ عددها ٦٠٠٠ نخلة والحيوانات هي: ١٠٠ رأس من الأبقار، و ٥٠ رأساً من الأغنام والماعز، وست من الخيل، وعشرة جمال.
دحيمة الكبير <sup>(٢)</sup>	قرية تقع على مسافة ٠,٥ ميل من خور يبعد مدخله ٠,٥ ميل أسفل خور السوادي.	٢٠٠ نسمة من قبيلة المحيسن فرع بيت كنعان ويعيش السكان في أكواخ.	النخيل متفرقة ولكن عددها يبلغ ٤٠٠٠ نخلة ويوجد بالقرية ١٥ رأساً من الأبقار، و ٢٠ رأساً من الأغنام والماعز، وعشرون فداناً من الأرض يزرع بها القمح والشعير. والقرية محاطة بسور قديم.
دحيمة الصغير <sup>(٣)</sup>	قرية تقع على مسافة ٠,٥ ميل من خور يتصل بالنهر على مسافة ٠,٢٥ ميل من خور دحيمة الكبير.	٦٠٠ نسمة من قبيلة المحيسن فرع بيت كنعان ويعشون في أكواخ.	ثروتهم عبارة عن نخيل وحيوانات نصف ما في القرية السابقة تقريباً، ويوجد هنا أيضاً قليل من زراعة القمح والشعير.
كوت السني <sup>(٤)</sup>	قرية تقع على المسافة السابقة نفسها على فرع من خور دحيمة الصغير.	٦٠ نسمة من قبيلة المحيسن فرع بيت كنعان ويعيشون في أكواخ.	يوجد بها نحو ١٠٠٠ نخلة، وعشرة رؤوس من الأبقار، وعشرة رؤوس من الأغنام والماعز، وحماران.

(١) انظر: السُّوادي (كوت) (Kut) - Suwadi، وكُوت

السُّوادي Kut - As - Suwadi.

(٢) انظر: دُحَيْمَةُ الكَبِير (Dahaimat - Al - Kabir).

(٣) انظر: دُحَيْمَةُ الصَّغِير (Dahaimat - As - Saghir).

(٤) انظر: السَّني (كوت) (Sinni) - Kut - As، وكُوت السَّني

Kut - As - Sinni.



الاسم	الطبيعة والموقع	المتنزل والسكان	الملحوظات
كوت السيد <sup>(١)</sup>	قرية تقع على مسافة ٠,٥ ميل من خور صغير يتصل بالنهر على مسافة ٠,٥ ميل جنوبي الخور السابق.	١٠٠ نسمة من قبيلة المحيسن فرع بين كنعان ويعيشون في أكواخ.	يوجد في هذا المكان ما بين ١٠ إلى ١٥ فداناً من الأرض الخصبة، ويزرع بها القمح والشعير. ويملك السكان ٢٥٠٠ نخلة، و١٥ رأساً من الأغنام والماعز، وعشرة رؤوس من الأبقار.
الدغيمات <sup>(٢)</sup>	قرية على مسافة ٠,٧٥ ميل من خور يبعد مدخله مسافة ٠,٥ ميل جنوب مدخل خور كوت السيد.	١٢٠ نسمة من المحيسن فرع بيت كنعان ويعيش السكان في أكواخ.	يوجد بها ٤٠٠٠ نخلة، وستة رؤوس من الأبقار، وعشرة رؤوس من الأغنام والماعز. والقرية لعائلة الحاج منصور.
نهر جاسم <sup>(٣)</sup>	قرية على مسافة ٠,٥ ميل من خور يتصل عند مكان يبعد ٠,٥ ميل جنوب خور الدغيمات وتنتهي جزيرة العجراوية عند هذا الخور.	٥٠٠ نسمة من المحيسن فرع بيت كنعان والمساكن كلها أكواخ.	عدد النخيل ١٠,٠٠٠ نخلة، والأبقار ٣٠ رأساً، و٤٠ رأساً من الأغنام والماعز، وحصانان.

(١) انظر: كُوت السَّيِّد (III) - Kut - As - Saiyid .

(٢) انظر: الدغيمات Daghaimat .

(٣) انظر: جَاسِم (نهر) - Jasim (Nahr) .

الاسم	الطبيعة والموقع	المتازل والسكان	الملحوظات
الدعيجي <sup>(١)</sup>	قرية ضحلة تقع على مسافة ميلين ونصف من خور كبير ويوجد مدخله على مسافة ١١ ميلاً بطريق النهر أسفل مستشفى تنومة في البصرة، وتقابل هذه القرية موقع لباني على الضفة اليمنى للنهر وإلى شمال لباني تبدأ جزيرة الطويلة.	تشمل عدداً من القرى الصغيرة الموجودة على النهر وأكبرها بها ١٨ كوخاً وطولها ثلاثة أرباع الميل ويبلغ عدد السكان ٣٠٠٠ نسمة من المحيسن فرع بيت كتعان ويسكنون في أكوخ.	بها مركز الجمارك التركية وعدد النخيل ٥٠,٠٠٠ نخلة، وعدد الحيوانات ٢٥٠ رأساً من الأبقار، و٦٠٠ رأس من الأغنام والماعز، وعشر من الخيل، وعشرون جملًا. وثلاث القرية تابع للدائرة السنية، والباقي للسيد هاشم وآخرين.
السُلَيْمَانِيَّة <sup>(٢)</sup>	منطقة على النهر على امتداد ١,٢٥ ميل وتبدأ مباشرة جنوب خور الدعيجي.	٤٥٠ نسمة من قبيلة العتوب موزعين في ست قرى صغيرة تتكون من أكوخ ولا يبعد أي منها أكثر من ثلاثة أرباع ميل عن ضفة النهر.	ويقدر دخلهم بما يأتي: ١٠,٠٠٠ نخلة، و١٠ رؤوس من الأغنام والماعز، وخمس من الخيل. وكان المرحوم شيخ العتوب يقيم في هذا المكان من أملاك الأوقاف.
الخرنوبية <sup>(٣)</sup>	قرية على بعد ميل واحد من خور يحمل الاسم نفسه، ويتصل بالنهر على مسافة ميل واحد تقريباً من خور الدعيجي.	٢٠٠ نسمة من قبيلة المحيسن فرع بيت كتعان وكلهم يسكنون الأكوخ.	يملك السكان ٣٠٠٠ نخلة، وعشرة رؤوس من الأبقار، و٢٠ رأساً من الأغنام والماعز، وخمس من الخيل. وهذه القرية أيضاً من أملاك الوقف.

(١) انظر: الدعيجي Daatzi.

(٢) انظر: السُلَيْمَانِيَّة Sulaimaniyah.

(٣) انظر: الخَرْنُوبِيَّة Khamubiyah.

الاسم	الطبيعة والموقع	المتازل والسكان	الملحوظات
البوارين <sup>(١)</sup>	منطقة تقع على مسافة ٣,٥ أميال على النهر، وتمتد من خور الخرنوبية حتى رافد الخيئين <sup>(٢)</sup> على الحدود التركية الإيرانية.	يوجد بالمنطقة ثمان قرى كبيرة وست قرى أصغر منها، ومجموع السكان بها ٣٥٠٠ نسمة وأكبر قرية بها ١٥٠ كوخاً، وسكانها من قبيلة الشيخ حسن.	تقدر ثروتهم بما يأتي: ٥٠,٠٠٠ نخلة، و١٠٠٠ رأس من الأبقار، و١٥٠٠ رأس من الأغنام والماعز، و١٢٠ حصاناً.

وقد جاء وصف للقرى الباقية على الضفة اليسرى لشط العرب في مقال عن منطقة المحمرة، ويبلغ عدد السكان في هذه المنطقة التركية أكثر من ١٢,٠٠٠ نسمة في حين أن عدد نخيلهم يبلغ ٢١٥,٠٠٠ نخلة.

طبوغرافية الضفة اليمنى من المحمرة حتى الفاو:

نعود هنا إلى ذكر القرى والجهات الموجودة على الضفة اليمنى بالترتيب ابتداء من المكان المقابل لمصب نهر كازون حتى البحر جنوباً، وتقدر المسافة بطريق الماء بنحو ٥٠ ميلاً تقريباً:

(١) انظر: البوارين Buwarin.

(٢) انظر: الخيئين (نهر) Khaiyin (Nahr).

الاسم	الطبيعة والموقع	المنازل والسكان	الملحوظات
المطاويع <sup>(١)</sup> أو المطوعية	منطقة تبدأ جنوب الزين مباشرة برافد يسمى برافد مطاوع يخرج من النهر على بعد ميل واحد إلى الغرب من الجنوب الغربي لمصب كأزون مقابل أم الرصاص على جزيرة أم الخصاصيف يقسم المنطقة إلى قسمين ويمتد لمسافة ١,٥ ميل تقريباً جنوبي ضفة النهر.	نحو ٥٠٠ من قبائل مختلفة موزعين في خمس قرى تتكون من أكواخ.	وتقدر ثروتهم بما يأتي: ١٠,٠٠٠ نخلة، و ٦٠ رأساً من الأغنام والماعز، ويوجد في الطرف الجنوبي من المنطقة مركز للشرطة التركية على ضفة النهر. ويلحظ أن رافد مطاوع يعود للالتقاء بالنهر ثانية على بعد ٣,٧٥ أميال من نقطة خروجه من النهر.
أم الغرب <sup>(٢)</sup>	منطقة، تمتد إلى الجنوب في اتجاه مجرى النهر بعد مركز الشرطة التركي الواقع على حدود المطوعية حتى مجموعة من ٧ نخلات تسمى السبعة.	١٦٠٠ نسمة من قبائل مختلفة يعيشون في أكواخ متفرقة على خور مطاوع، وعلى أي حال فإن بها ثلاث قرى صغيرة تتكون كل منها من أكواخ تعرف باسم تلال، ورسبان <sup>(٣)</sup> ، ويدر، بالترتيب من الشمال إلى الجنوب.	يقدر الدخل بما يأتي: ٣٠,٠٠٠ نخلة، و ٢٠٠ رأس من الأبقار، و ٥٠ رأساً من الأغنام والماعز، وعشر من الخيل.
الرويس <sup>(٤)</sup>	منطقة تمتد لمسافة ٠,٧٥ ميل من أم الغرب حتى الحد الجنوبي لرافد المطوعية ويمتد معه إلى الداخل.	٨٥٠ نسمة من عشيرة تعرف باسم مشد <sup>(٥)</sup> ويسكنون ثلاث قرى تتكون كلها من الأكواخ في أماكن مختلفة.	يقدر عدد النخيل بعشرين ألف نخلة، ويملك السكان ٢٠٠ رأس من الأبقار، و ٨٠ رأساً من الأغنام والماعز، و ٢٠ حصاناً.

(١) انظر: المَطَاويع Mutawa.

(٢) انظر: العَرَب (أم) (Gharab (Umm - Al).

(٣) انظر: رَسْبَان Rasban.

(٤) انظر: الرُّوَيْس Ruwais.

(٥) انظر: مَشْد Mashid.



الاسم	الطبيعة والموقع	المتازل والسكان	الملحوظات
القطعة (أو الجطعة)	منطقة تصل ما بين المدخل الجنوبي لرافد مطاوع لمسافة ٤,٧٥ أميال وبين رافد آخر يعرف باسم القطعة يتصل بالنهر في المكان المقابل لجزيرة حاجي وصلبوق. وتوجد في هذه المنطقة جزيرة تسمى البحرية والقطعة.	١٣٠٠ نسمة من قبائل مختلفة. ويسكنون أكواخاً تكون سبع قرى صغيرة.	توجد أشجار النخيل هنا على ضفة النهر فقط ويبلغ عددها نحو ٢٥,٠٠ نخلة، وعدد الحيوانات ٣٠٠ رأس من الأبقار، و١٥٠ رأساً من الأغنام والماعز، و٣٠ حصاناً. ويوجد مركز تركي للمجمارك على الجانب الشمالي لمدخل رافد الجطعة بالإضافة لنقطة حراسة تركية على بعد ١,٥ ميل شمال هذا الرافد.
السنيّة <sup>(١)</sup>	مكان يمتد من رافد الجطعة لمسافة ميلين ونصف إلى الجنوب حتى رافد سيحان.	٣٥٠ نسمة من خليط من القبائل يعيشون في أكواخ متفرقة، فيما عدا مكان واحد به ١٢ كوخاً يتكون منها قرية صغيرة.	كان هذا المكان في الأصل جزءاً من سيحان ولكنه الآن جزء من أملاك السلطان العثماني وقد اشتق اسمه من دائرة الأوقاف السنيّة التي تقوم بإدارتها، وتحتوي مزارع النخيل القيمة للغاية فيها على ١٠٠٠٠ شجرة، ويبلغ عدد المواشي التي يملكها الفلاحون ٣٠ رأساً من الأبقار، و١٠٠ من الأغنام والماعز، وأربع من الخيل.

(١) انظر: السنيّة Saniyah.

الاسم	الطبيعة والموقع	المنازل والسكان	الملحوظات
سيحان <sup>(١)</sup>	مكان يحده من الشمال خور سيحان ومن الجنوب مدخل خور الزيادة الذي يفصل جزيرة الزيادة عن بقية المنطقة. وهكذا يكون طولها نحو ميلين. وتمتد على الطرف الجنوبي من جزيرة حاجي صلبوق.	٣٥٠ نسمة من قبائل مختلفة يسكنون الأكواخ ويوجد بها قرية واحدة مهمة تتكون من أربعين كوخاً وتعرف باسم خست <sup>(٢)</sup> وتقع في منتصف المسافة بين طرفي المكان.	المكان قاحل وبه ٥٠٠٠ نخلة، و٦٠ رأساً من الأبقار، و١٠٠ رأس من الأغنام والماعز، وثمان من الخيل.
منطقة الدواسر	منطقة تمتد في اتجاه مجرى النهر نحو ١٨ ميلاً من مكان يقابل الطرف الشمالي لجزيرة الزيادة.	...	انظر مقالة منطقة الدواسر.
الدورة أو دورة ابن إبراهيم <sup>(٣)</sup>	قطعة أرض تبدأ حدودها جنوب منطقة الدواسر مباشرة، وتمتد من مكان يبعد عن النهر ١٥ ميلاً إلى مكان آخر يبعد عن الأول ١٠,٥ ميل بطريق النهر شمال الفاو.	١٥٠٠ نسمة من قبيلة آل عيدان والعتوب يعيشون في أكواخ تكون ١٢ قرية صغيرة.	هذه منطقة غنية؛ إذ تحتوي على ١٢,٠٠٠ نخلة من نوع ممتاز وبها يزرع العنب والجوافة والبرتقال والنخيل. وعدد الحيوانات كما يأتي: ١٢٠ رأساً من الأبقار، و٢٠٠ رأس من الأغنام والماعز، و١٦٠ فرساً. وقد كان هذا المكان يشتهر بصناعة الحجر الأحمر يدل على ذلك فرن كبير في الجنوب إلا أن هذه الصناعة اندثرت نتيجة لنفقات النقل للبصرة وكان ذلك سبباً في الحملة البحرية التي قام بها يوسف بن إبراهيم ضد الكويت عام ١٩٠٢ م.

(١) انظر: سيحان Saihan.

(٢) انظر: خست Khast.

(٣) انظر: الدُّورَة (أو دورة ابن إبراهيم) Dorah (Or Dorat).

Bin - Ibrahim.

الاسم	الطبيعة والموقع	المتازل والسكان	الملحوظات
المعامر <sup>(١)</sup>	قطعة أرض مطلة على النهر بعرض ٧,٥ أميال، وتبدأ المعامر بعرض ١٠,٥ أميال وتنتهي بعرض ٣,٥ أميال شمال الفاو. ويوجد خور يقسمها عند دورة يعرف باسم خور المعامر.	١٥٠٠ نسمة من قبائل مختلطة والمستفقى (المتفك) جزء من هذا العدد، وهم موزعون في نحو ٢٥ قرية صغيرة كلها تتكون من أكواخ تطل كل منها على رافد صغير. والمنطقة تعدّ قليلة السكان بالنسبة لحجمها وهي تشبه الفاو.	عدد النخيل ٦٠٠٠ نخلة، وعدد الحيوانات ٤٥٠ رأساً من الأبقار، و٣٠٠ رأس من الأغنام والماعز، و٥٠ حصاناً، و٣٠ حماراً، والمنطقة لم تظهر إلى حيز الوجود كمنطقة مأهولة إلا منذ ثلاثين عاماً وتوجد زراعات النخيل فيما بين حدود المعامر والفاو ويملكها أبناء إخوة شيخ الكويت الحالي وتعرف باسم الصوفية - انظر مقالة الفاو.
الفاو	قطعة أرض تشغل الأميال الثمانية الأخيرة من الضفة اليمنى بين المعامر ومصب النهر.		راجع مقالة الفاو.

(١) انظر: المعامر Maamir.

## الشُّطَّة Shutbah

٠٠ - ٢٦ - ٢١، ١٠ - ١٥ - ٤٦. أرض مع قرية صغيرة تحمل الاسم نفسه تتبع عموماً الأفلاج<sup>(١)</sup> في جنوبي نجد<sup>(٢)</sup>.

## الشُّطَّة Shutbah

٣٠ - ٣١ - ٢١، ٠٠ - ٤٩ - ٤٥. هجرة في المنطقة الوسطى على ارتفاع ٧٧٠ متراً فوق مستوى سطح البحر مع بساتين صغيرة في وادي الشُّطَّة جنوب الهدار (ETCO, 1970).

## الشُّطَّة Shatah

١٤ - ١٢ - ٢٠، ٥١ - ٢١ - ٤١. قرية بمحافظة القرى (الأطاوله) في منطقة الباحة، تقع على ارتفاع ٢٢٣٨ متراً فوق مستوى سطح البحر، ويقطنها نحو ١٠٠ نسمة. وترتبط مع طريق الطائف - أبها - جازان الرئيس (ITALCONSULT, 1970).

(١) انظر مادة هذا المدخل في المعجم، فستجد تفصيلات أخرى.

(٢) الشطبان واديان متجاوران مصبهما في منطقة المقرن، أسفل الأفلاج، ويقرب طول هذين الواديين من ثلاثمئة كيل، وينحدران من قمة العارض مشرقين، ويقال للجنوبي من هذين الواديين الآن: الضبية، وللشمالي منهما اشطبة، ويقعان جنوبي وادي الهدار، وفيهما نخيل ومزارع ومياه، وفي وادي الشطبة بعد أن يقطعه خط الجنوب بئر العجالية التي تبعد عن هذا الخط شرقاً بعيل للجنوب نحواً من خمسة وعشرين كيلاً. وبالشطبة كثير من البيوت والقلاع الأثرية وعلى يمين وادي الشطبة وشمالها رص بالحجر والجص الأثري الذي جعل وقاية للبيوت من السيول. وقالوا: إن بوسط البيوت آباراً قديمة ضيقة جداً أعدت لأيام الحصار. وسكان الشطبة الآن الخضران من الدواسر (عبدالله بن خميس، معجم اليمامة).

ويبدو أن عدد سكان هذا الجزء من الضفة اليمنى للنهر يبلغ نحو ١٢,٥٠٠ نسمة، وعدد النخيل بها نحو ١٥٠,٠٠٠ نخلة على الأقل.

## شَطْ مَحْرُوق Shat Mahruq

٤٩ - ٢٠ - ١٨، ٤١ - ٠٨ - ٤٢. قرية في محافظة رجال ألمع بمنطقة عسير، تقع على ارتفاع ٧٢٠ متراً فوق مستوى سطح البحر، ويقطنها أكثر من ٢٠٠٠ نسمة. وترتبط مع الطريق الرئيس بدرج مستو وتموج يبطن واد لا بأس به، طوله ٣٢,٥ كم (ITALCONSULT, 1970).

## الشُّطَّاط Shutat

٣١ - ١٧ - ١٨، ٠٠ - ٢٩ - ٤٢. قرية في أبها بمنطقة عسير، تقع على ارتفاع ٢٢٢٣ متراً فوق مستوى سطح البحر، ويقطنها نحو ١٠٠ نسمة. وهي ترتبط مع طريق الطائف - أبها - جازان الرئيس بدرج مستو يبطن واد سيع، طوله ١,٤ كم. وبالقرية مدرسة (ITALCONSULT, 1970).

## الشُّطَّابَات Shatbat

٠٩ - ٣٧ - ٢٠، ٣٤ - ٥١ - ٤٠. قرية في ثقيف بمحافظة الطائف في منطقة مكة المكرمة، تقع على ارتفاع ٢١٨٢ متراً فوق مستوى سطح البحر، ويقطنها من ٥٠١ إلى ٢٠٠٠ نسمة. وترتبط مع طريق الرياض - الطائف السريع بدرج جبلي مستو وتموج مهمد يبطن واد جيد، إلى لا بأس به، طوله ٧٧,٥ كم (ITALCONSULT, 1970).



## الشُّطْوَة (Shatwah

١٢ - ٣١ - ٣٨,٢٠ - ٠٢ - ٤١. قرية في بني مالك بمحافظة الطائف في منطقة مكة المكرمة، تقع على ارتفاع ١٩٥٠ متراً فوق مستوى سطح البحر، وسكانها نحو ١٠٠ نسمة. وهي ترتبط مع طريق الطائف - أبها الرئيس بدرج مستوي يطن واد سيح، إلى لا بأس به، طوله ١, ٦٥ كم، ولكن يحتاج الشخص إلى ١, ٠ ساعة مشياً؛ للوصول من القرية إلى ذلك الدر (ITALCONSULT, 1970)<sup>(١)</sup>.

## الشُّطْن (أر) (Mashatin

٢٠ - ٢٣ - ٠٠ - ١٥ - ٤٥. موقع لعروق معدن الذهب بالقرب من جبل قُساس بالمنطقة الوسطى على ارتفاع ٧٦٠ متراً فوق مستوى سطح البحر (ETCO, 1970)<sup>(٢)</sup>.

## الشُّطْوَة (Shatwah

٣٨ - ١٣ - ١٨ - ٣٦ - ٤٧ - ٤٢. قرية في محافظة خميس مشيط بمنطقة عسير، تقع على ارتفاع ٢٠٢٠ متراً عن مستوى سطح البحر، ويقطنها نحو ١٠٠ نسمة. وهي ترتبط مع طريق أبها - خميس مشيط - نجران الرئيس بدرج مستوي لا بأس به، طوله ١, ٣ كم (ITALCONSULT, 1970).

(١) الشطفة: من قرى بني دهيس من أبا النعيم من بجيلة في بلاد بني مالك (حمد الجاسر، المعجم المختصر). في مركز حداد بني مالك في محافظة الطائف بمنطقة مكة المكرمة.

(٢) أم الشطن: ماء قديم يقع جنوب غرب جبل بتران، وقد تأسست فيه هجرة محدثة لآل عاطف من قبيلة قحطان، وفيها آثار تعدين قديم تابعة للقويعة (سعد بن جندل، معجم عالية نجد). ويلاحظ الخطأ في رسم الاسم بالحروف اللاتينية.

## الشُّطْرَة (شَط) (Shatrah (Shatt - Ash)

٢٤ - ٣١ - ٠٠ - ١٠ - ٤٦. انظر:

الغراف (شط) (Gharaf (Shatt - Al).

## الشُّطْرَة (Shatrah

٢٤ - ٣١ - ٠٠ - ١٠ - ٤٦. الشُّطْرَة، أو

بصورة أوضح شَطْرَة المتفق حتى لا يخلط بينها وبين قلعة صالح التي يسميها الأتراك رسمياً شَطْرَة العمارة. والشُّطْرَة بلدية، ومدينة بالعراق بالقرب من الضفة اليمنى للفرع الغربي من شط الغراف، وتبعد نحو ٢٠ ميلاً فوق التقاء هذا المجرى بنهر الفرات بالقرب من مدينة الناصرية. ويبلغ عدد سكان الشُّطْرَة نحو ١٠٠٠ نسمة، جميعهم تقريباً من العرب الشيعة، مع وجود جالية يهودية صغيرة لديهم مدرسة ابتدائية يقوم بالتدريس فيها أحد أحبار اليهود وبعض الصابئة الذين يعمل أغلبهم في امصوغات الذهبية. أما السوق فتضم نحو ٣٠٠ محل ويقبل عليه عرب المتفق المحيطين بالمنطقة، ولكن لا يوجد كثير من التعاملات مع الأماكن البعيدة. وفي فصل الصيف حين يتوقف جريان شط الغراف يحصل السكان على مياه الشرب والري من الآبار التي يحفرونها في البطن الجاف للمجرى. وفي ظل الحكم التركي كانت شَطْرَة المتفق هي مقر قضاء يحمل الاسم نفسه، وهو سنجق المتفق، وكذا محل إقامة مسؤولي القضاء العاديين ومأمور المدينة العام، وإدارات المخصصات الأميرية. وكان وجود رئيس للمرفأ بالنسة لشط الغراف شائعاً لدى هذا المكان والحي. ويقع الموقع القديم لتل اللُّوح على بعد نحو ٨ أميال إلى الشمال الشرقي من الشُّطْرَة.



## شُطَيْب (أبو) Shitaib (Abu)

٥٠ - ٥٠ - ٣١، ١٠ - ٤٧. مكان على الضفة اليسرى لنهر دجلة<sup>(١)</sup> يقع أسفل مدينة العمارة مباشرة.

## شُطَيْب Shatait

١٨ - ٣٠، ١٩ - ٤٨. قرية صغيرة في جزيرة عبّادان<sup>(٢)</sup>.

## الشُّطَيْبِي Shataifi

٣٨ - ٢٣، ٢٩ - ٥٨. قرية ساحلية صغيرة بمنطقة مسقط<sup>(٣)</sup>.

## الشُّطَيْبِيَّة Shutayfiyah

١٧ - ٤٠، ١٦ - ٣٢، ٥٢ - ٤٢. قرية بمحافظة أحد المسارحة في منطقة جازان، تقع على ارتفاع ٨٦ متراً فوق مستوى سطح البحر، ويقطنها من ٥٠١ إلى ٢٠٠٠ نسمة. وهي ترتبط مع طريق الطائف - أبها - جازان الرئيس بدرج مستو لا بأس به، طوله ٥٨,٥ كم (ITALCONSULT, 1970).

## الشُّطَيْبِيَّة Shazabiyah

٣٢ - ٢٠، ٤٣، ١٣ - ٤١. قرية في بني مالك بمحافظة الطائف في منطقة مكة المكرمة، تقع على ارتفاع ٢٠٨٨ متراً فوق مستوى سطح

(١) انظر مادة هذا المدخل في المعجم، فستجد تفصيلات أخرى.

(٢) انظر مادة هذا المدخل في المعجم، فستجد تفصيلات أخرى.

(٣) انظر مادة هذا المدخل في المعجم، فستجد تفصيلات أخرى.

البحر، وينطنها من ٥٠١ إلى ٢٠٠٠ نسمة. وهي ترتبط مع طريق الطائف - أبها الرئيس بدرج جبلي مستو و متموج ممهد بيطن واد جيد و سعي، إلى لا بأس به، طوله ٧٨,٥ كم. وبالقرية دكانان، وطاحونة (ITALCONSULT, 1970)<sup>(٤)</sup>.

## شُطَيْب Shadhaf

٢٤ - ٢٨، ٥٦ - ٤٧. ضلع مع آبار بالحزم<sup>(٥)</sup> في إمارة الكويت<sup>(٦)</sup>.

## الشُّطَيْب Shadhif

٥٤ - ٣٢، ٥٤ - ٤٥. مقاطعة في قضاء العزيزية<sup>(٧)</sup> بالعراق.

## شُطَيْب (آل بو) Shadhaib (Al Bu)

فرع من قبيلة آل ابن علي<sup>(٨)</sup> بالبحرين و قطر في شرقي شبه الجزيرة العربية.

(٤) في مركز حداد بني مالك في محافظة الطائف بمنطقة مكة المكرمة.

(٥) انظر مادة هذا المدخل في المعجم، فستجد تفصيلات أخرى.

(٦) تقع الآن في المملكة العربية السعودية. ويسمى ضليع خور شطف.

وَمُنْطَف: موضع تابع للخفجي، وهو من المياه التي يرثاها العوازم في منطقة الخفجي (عبدالرحمن العبيد، الموسوعة الجغرافية لشرقي البلاد العربية السعودية).

(٧) انظر مادة هذا المدخل في المعجم، فستجد تفصيلات أخرى.

(٨) انظر مادة هذا المدخل في المعجم، فستجد تفصيلات أخرى.

## الشَّجِيَّة Shadhiyah

إحدى عشائر بربه من قبيلة مطير العظيمة<sup>(١)</sup> في وسط شبه الجزيرة العربية<sup>(٢)</sup>.

## شَعَاب Shaab

٥٥ - ٤٨ - ٢٦ - ٤٨، ٥٦ - ٤٩. مستوطنة فقيرة من الأكواخ في المنطقة الشرقية على ارتفاع ١٠ أمتار فوق مستوى سطح البحر، على بعد ٢٦ كم شمال صفوى، وترتبط مع طريق القطيف - رأس تنورة عبر طريق فرعي سيئ لمعمل فرز الغاز من الزيت إضافة إلى دروب. ويسكنها نحو ٢٠٠ نسمة يعمل معظمهم مع أرامكو، وبعضهم لديه أيضاً مزارع. ويوجد القليل من الماء، وتروى ٤٠ مزرعة مرة واحدة فقط بالأسبوع. ولا يوجد دكاكين، ولا مؤسسات حيث يدرس ١٠ تلاميذ في مدارس رحيمة (ETCO, 1970)<sup>(٣)</sup>.

## الشَّعَاب Shaab

١٣ - ٢١ - ٠١، ٢٩ - ٤٠. قرية في الطائف بمحافظة الطائف في منطقة مكة المكرمة، تقع على ارتفاع ١٦١٤ متراً فوق مستوى سطح البحر، ويقطنها من ١٠١ إلى ٢٥٠ نسمة. وهي ترتبط مع طريق الطائف - أبها - جازان الرئيس

(١) انظر مادة هذا المدخل في المعجم، فستجد تفصيلات أخرى.

(٢) الشَّجِيَّة من الهوامل من واصل من بربه من مطير.

(٣) شَعَاب: موقع ساحلي إلى الشمال من رأس تنورة ويفصله عن بلدة الحيل رأس القليعة. وفيه اليوم أعمال متعلقة بالنفط. وذكر في بعض المصادر أنه قرية ذات نخيل، وأنه من قرى القطيف (عبدالرحمن العبيد، الموسوعة الجغرافية لشرقي البلاد العربية السعودية).

بدرج متموج سيئ، إلى لا بأس به، طوله ٢,٥ كم (ITALCONSULT, 1970).

## الشَّعَابِيَّة Shiabah

٤٤ - ٥٧ - ١٩، ٠٣ - ٣١ - ٤١. قرية في منطقة الباحة، تقع على ارتفاع ٢٢٩٢ متراً فوق مستوى سطح البحر، ويقطنها نحو ١٠٠ نسمة. وترتبط مع طريق الطائف - أبها - جازان الرئيس بدرج جبلي سيئ، طوله ١,٥ كم (ITALCONSULT, 1970).

## شَعَار (قَبِيلَة) Shaar

إحدى القبائل الريفية بالعراق<sup>(٤)</sup>.

## الشَّعَارِيَّة Shaariyah

٤٨ - ٥٧ - ٢٠، ١٠، ٤٠ - ٤٠. قرية في بني سعد بمحافظة الطائف في منطقة مكة المكرمة، تقع على ارتفاع ١٩٤٧ متراً فوق مستوى سطح البحر، ويقطنها نحو ١٠٠ نسمة. وهي ترتبط مع طريق الطائف - أبها - جازان الرئيس بدرج جبلي مستو ومتموج ببطن واد سيئ، إلى لا بأس به، طوله ٧٢ كم (ITALCONSULT, 1970)<sup>(٥)</sup>.

## شَعَارِيَّة الرُّبَيْع Shaariyat Ar Rubay

١٩ - ٥٦ - ٢٠، ٥٠ - ٤٠ - ٤٠. قرية في بني سعد بمحافظة الطائف في منطقة مكة المكرمة، تقع على ارتفاع ٢٠٥٥ متراً فوق مستوى سطح

(٤) انظر: العراق Iraq، القبائل الريفية.

(٥) الشعارية: من قري الثبته، في بلاد بني سعد (حمد الجاسر، المعجم المختصر).



فوق مستوى سطح البحر، على بعد ١٠,٥ كم من الطريق الرئيس إلى أقصى مزرعة عبر درب رملي. وتقع أم الشوال في نهاية وادي حنيفة وبها أربعة منازل وعدة خيام. ويقال إن بها ٦٠ نسمة يعيشون بشكل دائم. وأكبر المزارع تعود للأمير تركي بن سعود (ETCO, 1970)<sup>(٤)</sup>.

### الشعامل Shaamil

فخذ من قبيلة بني هاجر<sup>(٥)</sup> بشرقي شبه الجزيرة العربية.

### الشعاب (أل) Shab (Al)

٣٠ - ٢٩ - ١٩، ٣٦ - ٥٦ - ٤١. قرية في مركز العلاية بمحافظة بيشة بمنطقة عسير، تقع على ارتفاع ٢٢٠٧ أمتار عن مستوى سطح البحر، ويقطنها من ٢٥١ إلى ٥٠٠ نسمة. وهي ترتبط مع طريق الطائف - أبها - جازان الرئيس، ولكن يحتاج الشخص إلى ٥,٥ ساعة مشياً للوصول من القرية إلى ذلك الدرب (ITALCONSULT, 1970).

### الشعاب (جبال) Shiab (Ash)

١٠٠ - ٥١ - ٢٤، ١٠٠ - ١٧ - ٤٣. جبل بازلي في نجد يقع على بعد أكثر من ١٠٠ ميل بخط مستقيم

(٤) أم الشعال: ذات الشعال؛ جمع شعلة، وهي النار يرتفع لسانها ولم يلبث أن يخيو. شعب وتسمى (دحلة) ينحدر مما يلي بركان الزويليات مشرقاً، جاعلاً وادي حنيفة يمينه، وقويد أشقر مراغة يساره، حتى يقضي في وادي حنيفة فوق الخرج. ولا نعلم لماذا سميت بهذا الاسم أم الشعال (عبدالله بن خميس، معجم اليمامة). (٥) انظر مادة هذا المدخل في المعجم، فستجد تفصيلات أخرى.

البحر، ويقطنها نحو ١٠٠ نسمة. وهي ترتبط مع طريق الطائف - أبها - جازان الرئيس بدرب جبلي مستو وتموج ببطن واد سبي، إلى لا بأس به، طوله ٦٤,٥ كم. وبالقرية مدرسة، ومستوصف (ITALCONSULT, 1970).

### الشعاعيب Shaaib

٤٢ - ٤٣ - ٢٠، ٥٦ - ٤٩ - ٤٠. قرية في بني حارث في محافظة الطائف في منطقة مكة المكرمة، تقع على ارتفاع ٢٢٢٩ متراً فوق مستوى سطح البحر، وسكانها ما بين ١٠١ و ٢٥٠ نسمة. وهي ترتبط مع طريق الطائف - أبها - جازان الرئيس بدرب جبلي مستو وتموج ممهد جيد وسبي، إلى لا بأس به، طوله ٧١ كم. وبالقرية مدرسة، ومستوصف، ومركز إمارة، ومحكمة، وخدمة دينية<sup>(٦)</sup>، و ١٤ دكاناً، وطاحونتان، ومقهى (ITALCONSULT, 1970)<sup>(٧)</sup>.

### الشعاهيين Shaafin

إحدى عشائر مسروح من قبيلة حرب<sup>(٨)</sup> بالحجاز وغربي نجد.

### الشعال (أم) Shuwal (Umm Ash)

١٠٠ - ١٨ - ٢٤، ١٠٠ - ١٥ - ٢٤. أقصى منطقة مزرعة غرباً بالخرج على ارتفاع ٤٧٥ متراً

(١) يقصد المعجم بالخدمة الدينية وجود المساجد وهيئة الأمر بالمعروف والنهي عن المنكر.  
(٢) الشعاعيب: من قرى ناصرة في ميسان (حمد الحامري، المعجم المختصر).  
(٣) انظر مادة هذا المدخل في المعجم، فستجد تفصيلات أخرى.



## الشعب (Ash) Shaab

٢٠ - ٥٥ - ٢٨، ٢٥ - ٥٤ - ٤٥. مستوطنة تجارية وللبدو في المنطقة الوسطى على ارتفاع ٦٣٧ متراً فوق مستوى سطح البحر، على بعد نحو ٢٨ كم من تميم بواسطة درب. ويعيش بها نحو ٣٠ نسمة دائماً، ونحو ٧٠٠ نسمة في الصيف. ويتوقع توسع الزراعة لو أسس طريق يربدها (ETCO, 1970)<sup>(١)</sup>.

## الشعب Shab

١٣ - ٥٣ - ١٩، ٤٢ - ٢٦ - ٤١. قرية بمحافظة المخوة في منطقة الباحة يقطنها من ٥٠١ إلى ٢٠٠٠ نسمة. وترتبط مع الطريق الساحلي بدرب مستو و متموج ببطن واد جيد وسيح، إلى لا بأس به، طوله ٨٣ كم، ولكن يحتاج الشخص إلى ٢، ٠ ساعة مشياً؛ للوصول من القرية إلى ذلك الدرب (ITALCONSULT, 1970)<sup>(٢)</sup>.

## الشعب Shih

٤٨ - ٤٥ - ٤٨، ١٨ - ٤٨ - ٢٥ - ٤١. قرية في وادي حلي في محافظة القنفذة في منطقة مكة المكرمة، تقع على ارتفاع ٤٩ متراً فوق مستوى سطح البحر، وينطنها من ١٠١ إلى ٢٥٠ نسمة. وهي ترتبط مع الطريق الساحلي بدرب مستو لا بأس به، طوله ٣ كم. وبالقرية مدرسة (ITALCONSULT, 1970).

= الخيارية من بني عمرو، من حرب في عقلة الصقور. ومن فروعهم: الشطرة، والمهاويس، والمعابيس، والقواضية (انظر: حمد الحاسر، معجم قبائل المملكة العربية السعودية).  
(٦) في مركز الشعب بمحافظة المجمعة بمنطقة الرياض.  
(٧) في مركز الجوة بمحافظة المخوة في منطقة الباحة.

جنوب - جنوب غرب بريدة<sup>(١)</sup>. وفي حضيض هذا الجبل يوجد مورد ماء يسمى كبشان<sup>(٢)</sup>.

## شعب (قبيلة أهل) Shab (Ahl)

انظر: عدن (محمية) (Aden Protectorate)؛ تحت قبائل عدن<sup>(٣)</sup>.

## الشعب Shaab

إحدى عشائر مسروح من قبيلة حرب<sup>(٤)</sup> بالبحجاز وغربي نجد<sup>(٥)</sup>.

(١) الشعب: جبل أحمر يقع قريباً من جبل طخفة في غربى القصيم شرقاً من ضربة وجنوباً من طخفة، وهو الذي كان يسمى قديماً الرجام؛ والدليل على ذلك أن المتقدمين نصوا على أنه ليس بين طخفة والرجام سوى طريق ضيق يسمى الفرج يسلكه أهل أضاخ إذا أرادوا ضربة، وهذا ينطبق على هذا الجبل الذي يسمى الآن الشعب. وماء الرجام الذي ذكره الأقدمون هو ماء الشعب هو ماء عذب وتسمى العامة هذا الجبل شعب القد، وكان بعضهم يسميه شعب العظيان وهم قوم من مطير كانوا قد اختصوا به في وقت من الأوقات ثم انتقلت هذه التسمية إلى جبل آخر أسموه الشعب شعب العظيان وكان يسمى قديماً شعب العسييات، وقبل ذلك كان يسمى شعب الشموسين تثنية شمس ذكره لغدة الأصبهاني، وهو يقع إلى جهة الغرب من عفيف، كما أن نفيد الشعب هو الذي كان يسمى قديماً رميلة إنسان، وهناك ماء تقول له العامة من الأعراب في الوقت الحاضر: أبو ركب بصيغة جمع ركية لاشك في أنه هو ماء إنسان القديم الذي ذكر العلماء أنه هناك (محمد العبودي، معجم بلاد القصيم).

(٢) يوجد شعيب ومورد كبشان، وجبال كبشات إلى الجنوب من جبال الشعب بنحو ١٦ كم.  
(٣) هذا المدخل إضافة من المحقق لقائدة القارئ بسبب ورود التفصيلات عن القبيلة في مكان آخر.  
(٤) انظر مادة هذا المدخل في المعجم، فستجد تفصيلات أخرى.  
(٥) الشعب (الشعوب): والنسبة إليهم شعبي، من =

## الشَّعْب Shib

٤٨ - ٢٩ - ١٦ - ٤٤ - ٠٣ - ٤٣. قرية في محافظة صامطة في منطقة جازان، تقع على ارتفاع ١١٠ أمتار عن مستوى سطح البحر، ويقطنها من ٥٠١ إلى ٢٠٠٠ نسمة. وهي ترتبط مع طريق الطائف - أبها - جازان الرئيس بدرج مستو جيد، إلى لا بأس به، طوله ٦٥,٠ كم، ولكن يحتاج الشخص إلى ٤,٠ ساعة مشياً؛ للوصول من القرية إلى ذلك الدرب (ITALCONSULT, 1970).

## الشَّعْب Shib

٤٧ - ٢٦ - ٢٠ - ٢٣ - ٠٣ - ٤١. قرية في بني مالك بمحافظة الطائف في منطقة مكة المكرمة، تقع على ارتفاع ١٦٩٨ متراً فوق مستوى سطح البحر، وسكانها نحو ١٠٠ نسمة. وهي ترتبط مع طريق الطائف - أبها الرئيس بدرج مستو و متموج ببطن واد سيء، إلى لا بأس به، طوله ٥٥,٦ كم (ITALCONSULT, 1970)<sup>(١)</sup>.

## شعب الغرّة Shub Al Gharrah

٤٥ - ٠٠ - ١٨ - ١٣ - ٢٦ - ٤٣. قرية في ظهران الجنوب في منطقة عسير، تقع على ارتفاع ٢١٢٤ متراً عن مستوى سطح البحر، ويقطنها نحو ١٠٠ نسمة. وهي ترتبط مع طريق أبها - خميس مشيط - نجران الرئيس بدرج مستو و متموج ببطن واد لا بأس به، طوله ١٢,٥ كم (ITALCONSULT, 1970).

## الشَّعْب Shib

٠٢ - ٠٨ - ١٨ - ٤٢ - ٣٩ - ٤٢. قرية في أبها بمنطقة عسير، تقع على ارتفاع ٢١٧٤ متراً فوق مستوى سطح البحر، ويقطنها من ١٠١ إلى ٢٥٠ نسمة. وهي ترتبط مع طريق الطائف - أبها - جازان الرئيس بدرج متموج ممهد لا بأس به، طوله ٢,٢ كم (ITALCONSULT, 1970).

## شعب الحجّ Shuab Al Hajj

٠٠ - ٥٠ - ٢٣ - ١٠ - ٥٢ - ٣٨. مضيق في طريق القوافل بين ينبع والمدينة المنورة. وتعد هذه الجروف شديدة الانحدار التي تقف على جانبي هذا الشعب الصغير موقعاً مفضلاً للصعود من البدو الذي يهاجمون حملات الحج؛ ولذلك يحمل ممر الحجاج هذا سمعة سيئة، وهو يقع بين بئر عبّاس ومحل الشهداء، ويصب عند طرفه الشمالي برادي سيّالة (Burton).

## شعب الغرّة Shub Al Gharrah

٤١ - ٠١ - ٢٠ - ١٩ - ٢٣ - ٤١. قرية في منطقة الباحة، تقع على ارتفاع ٢٣٧٥ متراً فوق مستوى سطح البحر، ويقطنها من ١٠١ إلى ٢٥٠ نسمة. وترتبط مع طريق الطائف - أبها - جازان الرئيس بدرج جبلي و متموج سيء، إلى لا بأس به، طوله ١٥ كم، ولكن يحتاج الشخص إلى ٢,٠ ساعة مشياً؛ للوصول من القرية إلى ذلك الدرب (ITALCONSULT, 1970).

(١) يوجد هناك شعب آل دهمي، وشعب حاجر.

## الشُعَبَات Shaabat Wadi

٤٢ - ١٦ - ٢١، ٢٥ - ٢١ - ٤٠. قرية في الطائف بمحافظة الطائف في منطقة مكة المكرمة، تقع على ارتفاع ١٩١٦ متراً فوق مستوى سطح البحر، ويقطنها من ١٠١ إلى ٢٥٠ نسمة. وهي ترتبط مع طريق الطائف - أبها - جازان الرئيس بدرج متموج لا بأس به، طوله ١٨,٥ كم (ITALCONSULT, 1970).<sup>(١)</sup>

## شُعْبَان (آل) Shaban (Al)

٣٩ - ٤٦ - ١٩، ٤٦ - ٥١ - ٤١. قرية في أدمة بمحافظة بيشة في منطقة عسير، تقع على ارتفاع ١٧٩٩ متراً فوق مستوى سطح البحر، ويقطنها نحو ١٠٠ نسمة. وهي ترتبط مع طريق الطائف - أبها - جازان الرئيس بدرج جبلي و متموج سيء، إلى لا بأس به، طوله ٥ كم (ITALCONSULT, 1970).<sup>(٢)</sup>

## شُعْبَان (آل) Shaban (Al)

١٣ - ٠٩ - ١٩، ٥٣ - ٠٩ - ٤٢. قرية في محافظة النماص في منطقة عسير، تقع على ارتفاع ٢٢٨٣ متراً فوق مستوى سطح البحر، ويقطنها من ٢٥١ إلى ٥٠٠ نسمة. وهي ترتبط مع طريق الطائف - أبها - جازان الرئيس بدرج مستو و متموج لا بأس به، طوله ٨,٣ كم (ITALCONSULT, 1970).<sup>(٣)</sup>

(١) الشُعَبَات: - جمع شعبة - شعاب لبني سُفْيَان من وِوَاد لِيَة، جنوب غرب الطائف بنحو ٢٧ كيلاً (عائق اللادي، معجم معالم الحجاز).  
(٢) في مركز خثعم بالعلاية في محافظة بَلْقَرْن بمنطقة عسير.

## الشُعْبَان Shaban

٠٨ - ٤٨ - ١٩، ٢٣ - ٥٢ - ٤١. قرية في أدمة بمحافظة بيشة في منطقة عسير، تقع على ارتفاع ٢٢٣٤ متراً فوق مستوى سطح البحر، ويقطنها نحو ١٠٠ نسمة. وهي ترتبط مع طريق الطائف - أبها - جازان الرئيس، ولكن يحتاج الشخص إلى ٧ ساعات مشياً؛ للوصول من القرية إلى ذلك الدر (ITALCONSULT, 1970).<sup>(٣)</sup>

## الشُعْبَة (جَبَل) Shaabah (Jabal)

٠٠ - ٣١ - ٢٥، ٠٠ - ٣٩ - ٤٩. اسم آخر لجبل البريقاء في واحة الأحساء<sup>(٤)</sup> شرقي شبه الجزيرة العربية<sup>(٥)</sup>.

## الشُعْبَة (فَرِيْق - أَش) Shaabah (Fariq - Ash)

٠٠ - ٢٥ - ٢٥، ٠٠ - ٣٥ - ٤٩. أحد أحياء مدينة المبرز<sup>(٦)</sup> بواحة الأحساء.

## شُعْبَة (قَبِيلَة بَنِي) Shiba (Bani)

انظر: عسير Asir؛ قبائل عسير<sup>(٧)</sup>.

## شُعْبَة (قَبِيلَة بَنِي) Shibah (Bani)

إحدى قبائل اليمن<sup>(٨)</sup> التي تقطن القسم الشمالي من مخلاف اليمن.

- (٣) في مركز خثعم بالعلاية بمحافظة بَلْقَرْن بمنطقة عسير.  
(٤) انظر مادة هذا المدخل في المعجم، فستجد تفصيلات أخرى.  
(٥) انظر: البريقاء (جبل) Burajjah.  
(٦) انظر مادة هذا المدخل في المعجم، فستجد تفصيلات أخرى.  
(٧) هذا المدخل إضافة من المحقق لفائدة القارئ بسبب ورود التفصيلات عن القبيلة في مكان آخر.  
(٨) انظر مادة هذا المدخل في المعجم، فستجد تفصيلات أخرى.





الشُعْبَة (محطة ضخ)

Shubah (Ash) Pumping Station

١٠ - ٥٥ - ٢٨، ٣٠ - ٤١ - ٤٤. محطة في منطقة الحدود الشمالية على أنبوب التابلاين على بعد ٤ كم شرق شعبة نصاب على خط التابلاين على ارتفاع ٤٠٧ أمتار فوق مستوى سطح البحر (ETCO, 1970).

الشُعْبَة Shaabah

٣٠ - ٤٢ - ٢٠، ٥٦ - ٥٢ - ٤٠. قرية في بني حارث في محافظة الطائف في منطقة مكة المكرمة، تقع على ارتفاع ٢١٧٤ متراً فوق مستوى سطح البحر. وسكانها ما بين ١٠١ و ٢٥٠ نسمة. وهي ترتبط مع طريق الطائف - أبها - جازان الرئيس بدرج جبلي مستو و متموج ممهد جيد وسيء، إلى لا بأس به، طوله ٨١ كم، ولكن يحتاج الشخص إلى ٠,٨ ساعة مشياً؛ للوصول من القرية إلى ذلك الدرب (ITALCONSULT, 1970)<sup>(١)</sup>.

الشُعْبَة Shaabah (Ash)

٠٠ - ٢٨ - ٢٥، ٠٠ - ٣٦ - ٤٩. قرية في واحة الأحساء<sup>(٢)</sup> بشرقي شبه الجزيرة العربية<sup>(٣)</sup>.

(١) الشعبة: من قرى الحنثة، من بالحارث، بميسان (حمد الجاسر، المعجم المختصر).  
(٢) انظر مادة هذا المدخل في المعجم، فستجد تفصيلات أخرى.  
(٣) الشُعْبَة: قرى من قرى الميرز، جنوبية وشمالية، وفيها تقام صلاة الجمعة (حمد الجاسر، معجم المنطقة الشرقية).

الشُعْبَة Shabah

١١ - ٢٣ - ٢٠، ٥١ - ١٣ - ٤١. قرية بمحافظة القرى (الأطاوله) في منطقة الباحة يقطنها نحو ١٠٠ نسمة. وترتبط مع طريق الطائف - أبها - جازان الرئيس بدرج متموج لا بأس به، طوله ٦,٥ كم، ولكن يحتاج الشخص إلى ١٨ ساعة مشياً؛ للوصول من القرية إلى ذلك الدرب. وبالقرية مدرسة (ITALCONSULT, 1970)<sup>(٤)</sup>.

الشُعْبَة Shabah (Ash)

٤١ - ٢٨ - ٢٣، ٣٤ - ٥١ - ٤٦. قرية صغيرة وواحة يسكنها نحو ٢٠٠ نسمة في المنطقة الوسطى على ارتفاع ٥٨٦ متراً فوق مستوى سطح البحر، على بعد ٢ كم من طريق الحلة - الحلوة الفرعي. وسكانها يزرعون وادياً جانبياً إلى الشرق من الحلة. وفي بعض الأحيان يضم إلى الشعبة قسم من الحلة مما يرفع عدد السكان إلى ١٢٠٠ نسمة. ولا توجد أي خدمات أو مؤسسات (ETCO, 1970).

الشُعْبَة Shuabah

١١ - ٥٣ - ١٩، ٥١ - ٤٤ - ٤١. قرية في محافظة بلجرشي في منطقة الباحة، تقع على ارتفاع ٢٠١٤ متراً فوق مستوى سطح البحر، ويقطنها نحو ١٠٠ نسمة. وترتبط مع طريق الطائف - أبها - جازان الرئيس بدرج متموج

(٤) الشعبة: قرية من قرى العسلة بسراة غامد، وتقع إلى الشرق من بلجرشي على مسافة أربعة أكيال (علي الزهراني، معجم بلاد غامد وزهران).





## الشَّعْبِيَّة Shubah

٥٠ - ٥٥ - ٢١، ٣٥ - ٢٩ - ٤٠. قرية في الطائف بمحافظة الطائف في منطقة مكة المكرمة، تقع على ارتفاع ١٧٩٠ متراً فوق مستوى سطح البحر، وسكانها نحو ١٠٠ نسمة. وهي ترتبط مع طريق الطائف - أبها - جازان الرئيس بدرج مستو وتمتوج ببطن وادسيح، إلى لا بأس به، طوله ٢٢, ٢ كم (ITALCONSULT, 1970).

## الشَّعْبِيَّة (Ash) Shubah

٠٧ - ٢٨ - ٢٥، ٢٧ - ٣٧ - ٤٩. بلدة صغيرة في الأحساء بالمنطقة الشرقية على ارتفاع ١٢٥ متراً فوق مستوى سطح البحر، على بعد ١٥٠٠ متر وصولاً مسفلتة من الطريق الدائري حول شمالي محافظة الأحساء. ويسكنها نحو ٦٥٠٠ نسمة؛ معظمهم عمال زراعيون في ٦٠٠ مزرعة تتبعها. وفيها ٢٥ دكاناً تزود السكان باحتياجاتهم، وبعض الناس يعملون خارج البلدة مع شركات أجنبية. ويوجد بها عدة مدارس (ETCO, 1970)<sup>(٣)</sup>.

## شَّعْبِيَّة ابْن شِكَايَا Shubah Ibn Shikayah

٣٩ - ٠٦ - ٢١، ٤٣ - ٢٢ - ٤٠. قرية في الطائف بمحافظة الطائف في منطقة مكة المكرمة، تقع على ارتفاع ٢٠٤٠ متراً فوق مستوى سطح البحر، وسكانها من ١٠١ إلى ٢٥٠ نسمة. وهي ترتبط مع طريق الطائف - أبها - جازان الرئيس بدرج مستو وتمتوج ممهد وادسيح، إلى لا بأس به، طوله ٢٢ كم (ITALCONSULT, 1970).

(٣) انظر: الشعبة (Ash) Shaabah.

سيح، إلى لا بأس به، طوله ١ كم. وبالقرية دكان (ITALCONSULT, 1970)<sup>(١)</sup>.

## الشَّعْبِيَّة Shubah

٣٤ - ٣٥ - ١٩، ٢١ - ٥٣ - ٤٠. قرية في القديح بمحافظة القنفذة في منطقة مكة المكرمة، تقع على ارتفاع ٢٩ متراً فوق مستوى سطح البحر، ويقطنها نحو ١٠٠ نسمة. وهي ترتبط مع الطريق الساحلي الرئيس بدرج مستو لا بأس به، طوله ١, ٥ كم، ولكن يحتاج الشخص إلى ٠, ٢ ساعة مشياً للوصول من القرية إلى ذلك الدرب (ITALCONSULT, 1970).

## الشَّعْبِيَّة Shubah

٠١ - ٥٦ - ٢٠، ١٨ - ٥٢ - ٤٠. قرية في بني سعد بمحافظة الطائف بمنطقة مكة المكرمة تقع على ارتفاع ٢٠٢٢ متراً فوق مستوى سطح البحر، ويقطنها من ٥٠١ إلى ٢٠٠٠ نسمة. وهي ترتبط مع طريق الطائف - أبها - جازان الرئيس بدرج جبلي مستو وتمتوج ممهد ببطن واد جيد وسيح، إلى لا بأس به، طوله ٥٠, ٥ كم (ITALCONSULT, 1970)<sup>(٢)</sup>.

(١) الشعبة: قرية كبيرة من قرى قبيلة بلجرشي (بني الجرشي) وتقع شمال غربي قرية الجلحية ولا يفصل بينهما إلا طريق للسيارات. ومن هذه القرية محمد بن عبد العزيز الغامدي المتوفى عام ١٣٦٦هـ. وكان شيخاً لقبائل غامد كلها (علي الزهراني، معجم بلاد غامد وزهران).

(٢) الشعبة: من قرى الشهبية من الثبته، في بلاد بني سعد (حمد الجاسر، المعجم المختصر).



## شعبة بشير Bishir Shabah

٥٤ - ٥٢ - ١٧، ٥٠ - ٢٢ - ٤٣. قرية في ظهران الجنوب في منطقة عسير، تقع على ارتفاع ٢٣٧٧ متراً عن مستوى سطح البحر، ويقطنها نحو ١٠٠ نسمة. وهي ترتبط مع طريق أبها - خميس مشيط - نجران الرئيس بدرج مستوى لا بأس به، طوله ٢, ٠ كم (ITALCONSULT, 1970).

## شعبة نصاب Shubat Nisab

٥٤ - ٥٣ - ٢٨، ٥٠ - ٤٣ - ٤٤. مستوطنة كبيرة بمنطقة الحدود الشمالية على ارتفاع ٤١٠ أمتار فوق مستوى سطح البحر على خط التابلاين. ويسكنها أسر من عدة قبائل ولكن الغالبية لأسر من قحطان تجمعوا حول محطة ضخ الشعبة. ويعيش السكان على الرعي والتجارة ذات الطابع الموسمي وغير المنتظم، وبخاصة إنتاج الأغنام الذي يجلب من العراق. ويوجد ١٠ دكاكين صغيرة. وتزداد أهميتها مع الخدمات والتموين، ويوجد بها خمس مؤسسات، مطعم، ومحطتا وقود. والمكان له مستقبل منظر على خط التابلاين. ويقدر عدد السكان بنحو ٧٠٠ نسمة (ETCO, 1970).

## الشعبي (أل) Shibi

٢٧ - ٠٦ - ١٨، ٠٨ - ١٦ - ٤٢. قرية في محافظة رجال ألمع بمنطقة عسير، تقع على ارتفاع ١٢١١ متراً فوق مستوى سطح البحر، ويقطنها نحو ١٠٠ نسمة. وترتبط مع الطريق الرئيس بدرج مستوى بيطن واد سبيح، إلى لا بأس به، طوله ٥, ٤٩ كم، ولكن يحتاج الشخص إلى ٤

ساعات مشياً؛ للوصول من القرية إلى ذلك الدرب (ITALCONSULT, 1970)<sup>(١)</sup>.

## الشعبيين (جزيرة) Sharbain (Island)

٠٦ - ٤٣ - ١٨، ٥٤ - ٣٨ - ٤٠. انظر: فرسان (جزائر وضاف) Farasan (Islands and Bank؛ الجانب الغربي من الضفة)<sup>(٢)</sup>.

## الشعبيين Shaabayn

٣٦ - ١٣ - ١٨، ٤٢ - ١٦ - ٤٢. قرية في محافظة رجال ألمع بمنطقة عسير، تقع على ارتفاع ١٢٥٨ متراً فوق مستوى سطح البحر، ويقطنها أكثر من ٢٠٠٠ نسمة. وترتبط مع الطريق الرئيس بدرج مستو و متموج بيطن واد لا بأس به، طوله ٦٢ كم. وبالقرية مدرستان، ومستوصف، ومركز إسارة، وقوات أمن، وبريد وبرقية، ومحكمة، ووحدة زراعية، وسوق، وثمانية دكاكين، وطاحون، وخمس محطات وقود، ومقهى (ITALCONSULT, 1970)<sup>(٣)</sup>.

(١) في مركز حسوة بمحافظة رجال ألمع في منطقة عسير.  
(٢) جزيرة مرجانية تقع غرب بلدة كباد، وجنوب غرب مدينة القنفذة، وتبلغ مساحتها نحو ٠,٠١ كم<sup>٢</sup>، وهي جزيرة مرجانية صغيرة تمتد طولياً من الجنوب الغربي إلى الشمال الشرقي، مستوية السطح تغطيها الرمال، تنمو عليها شجيرات قليلة، تقع في الطرف الشمالي لشعب مرجاني يحيط بها، وسط مياه عميقة يتجاوز عمقها ٢٠٠م، وتبعد عن الساحل نحو ٣٢ ميلاً بحرياً (أحمد الغزاوي، ومحمد الراشد، وعبدالله العيزان، ٢٠٠٧م، جزر المملكة العربية السعودية في البحر الأحمر والخليج العربي، هيئة المساحة الجيولوجية السعودية).  
(٣) الشعبيين: من قرى بني قطبة من رجال ألمع (حمد الجاسر، المعجم المختصر).



## الشُعْبَيْنِ Shaibain

١٠ - ١٤ - ١٨، ١٧ - ١٧ - ٤٢. قرية كبيرة في عسير بجنوب غربي شبه الجزيرة العربية، تقع على بعد ٣٦ ميلاً غرب - شمال غرب أبها في وادي العوص. وهي تتألف من نحو ٣٠٠ منزل من الحجر، وكانت فيما مضى مركزاً تركياً. والشعبيين الآن مركز تجاري للسلاح والذخيرة، وهي لبني قطبة من رجال آلَمع.

## الشُعْبَيْنِ Shubayn

١٨ - ٠٦ - ٢٠، ٣٦ - ٢٦ - ٤١. قرية في منطقة الباحة، تقع على ارتفاع ٢١٦٣ متراً فوق مستوى سطح البحر، ويقطنها من ١٠١ إلى ٢٥٠ نسمة. وترتبط مع طريق الطائف - أبها - جازان الرئيس بدرج ممتوج سعي، إلى لا بأس به، طوله ٥, ٥ كم (ITALCONSULT, 1970).

## شُعْبَيْنِ الرَّيْشِ Shaban

١٣ - ٣٦ - ١٨، ٣٦ - ٠٣ - ٤٢. قرية في محافظة محايل عسير بمنطقة عسير، تقع على ارتفاع ٥٥٢ متراً فوق مستوى سطح البحر، ويقطنها أكثر من ٢٠٠٠ نسمة. وهي ترتبط مع الطريق الساحلي الرئيس بدرج مستو و ممتوج بطن واد سعي، إلى لا بأس به، طوله ١١, ٥ كم، ولكن يحتاج الشخص إلى ٣ ساعات مشياً؛ للوصول من القرية إلى ذلك الدرب (ITALCONSULT, 1970).

## شُعْبَاءِ Shaathaa

١٠ - ٢٢ - ٢٤، ٣٤ - ٢٦ - ٣٨. قرية في

منطقة المدينة المنورة يقطنها من ١٠٠ إلى ٤٩٩ نسمة. وهي ترتبط بطريق جدة - ينبع الرئيس بدرج طوله ٥٣ كم. وتشمل الأنشطة الاقتصادية فيها: زراعة القمح والبرسيم والتخيل والخضار وغيرها، مع تربية الماشية من الإبل والغنم والماعز. وبها ماء كاف درجة عذوبته من ٥١ - ٧٥٪ (WILSON - MURROW, 1970).

## شُعْبَاءِ Shatah

٥٠ - ٥٨ - ١٩، ٤٣ - ١٣ - ٤١. قرية في محافظة قلوة بمنطقة الباحة، تقع على ارتفاع ٤٤٤ متراً فوق مستوى سطح البحر، ويقطنها نحو ١٠٠ نسمة. وترتبط مع الطريق الساحلي بدرج مستو بيضن واد سعي، إلى لا بأس به، طوله ٦٣ كم (ITALCONSULT, 1970).

## شُعْر (جبل) Saar (Jabal)

٢٢ - ٢٢ - ٢٤، ٥٩ - ٠٠ - ٤٢. جبل بارز وعلامة طريق على طريق الحج من القصيم يقع على بعد نحو ١٣٠ ميلاً جنوب - جنوب غرب بريدة<sup>(١)</sup>.

(١) شُعْبَاءُ: من قرى الجابرية في ينبع النخل، سكانها الحيادة والموارعة من حرب، من إمارة المدينة (حمد الجاسر، المعجم المختصر).  
(٢) شُعْر: جبل أسود كبير، يقع في وضع حمى ضرية، جنوب ضرية، وشمال جبل الثير، يمر به طريق السيارات بين ضرية وبلدة عفيف، في ناحيته الجنوبية الشرقية ماء قديم داخل في شعب في الجبل يدعى الأعرية، وقد تأمست فيه هجرة صغيرة حديثة للدغالية من عُنَيْبِيَّة، وفيه دارة معروفة، وهي جوية واسعة تكتنفها برق، واقعة في ناحيته الشمالية فيما بينه وبين حشة مصوعدة، وفي طرفه الشمالي جبل أسود منفصل منه يسمى فريدة شعر، وشعر له ذكر كثير في الشعر العربي القديم وفي =



## شعر Shaar

٥٣ - ٢٩ - ٢١، ٤٨ - ٤٢ - ٤١. قرية في منطقة الطائف<sup>(١)</sup> تقع على ارتفاع ١٠٠٧ أمتار فوق مستوى سطح البحر، ويقطنها من ١٠٠ إلى ٤٩٩ نسمة. وهي ترتبط بطريق الخرمة - رنية الرئيس بدرج مستو و متموج لا بأس به، وهو عرضة للغبار وفيضن الأودية والظمي والغرين. وتشمل الأنشطة الاقتصادية فيها: زراعة القمح والبرسيم والنخيل والخضار وغيرها، مع تربية الماشية من الإبل والغنم والماعز. وبها ماء كاف درجة عدويته من ٧٦ - ١٠٠٪، كما أن بها مدرسة ابتدائية للبنين (WILSON - MURROW, 1970)<sup>(٢)</sup>.

## الشعراء (Ash) Shaaraa

٥٣ - ١٥ - ٢٤، ٠٥ - ١١ - ٤٤. قرية في منطقة الرياض، تقع على ارتفاع ٩٣٦ متراً فوق مستوى سطح البحر، ويقطنها من ٢٠٠٠ إلى ٩٩٩٩ نسمة. وهي ترتبط بطريق شعراء - العتائف الرئيس. وتشمل الأنشطة الاقتصادية فيها: زراعة القمح والبرسيم والنخيل والخضار وغيرها، مع تربية الماشية من الإبل والغنم والماعز والأبقار. وبها ماء كاف درجة عدويته من ٧٦ - ١٠٠٪. وبها مدارس ابتدائية ومتوسطة للبنين، ومدرسة ابتدائية

= الشعر الشعبي. قال أبو علي الهجري: والشطون في ناحية شعر، وقد أكثر الشعراء في شعر، وهو جبل عظيم في ناحية اوضح (سعد بن جندل، معجم عالية نجد). (١) بمحافظة الطائف في منطقة مكة المكرمة. (٢) شعر: قرية زراعية، تقع بين بلدة الخرمة وبلدة تربة، لقبيلة البقرم، وهي داخلة بين جبال سود، وزراعتها عامرة، تابعة مكة المكرمة (سعد بن جندل، معجم عالية نجد).

للبنات، ومستوصف، ومركز بريد وبرق وهاتف (WILSON - MURROW, 1970)<sup>(٣)</sup>.

## الشعراء Shaarah

٠١ - ١٥ - ٢٤، ٠٠ - ١١ - ٤٤. قرية في جنوب غربي منطقة نجد<sup>(٤)</sup>.

(٣) انظر: الشعراء Shaarah.

(٤) الشعراء: بلدة تقع في جانب جبل ثهلان من الشرق، غرب مدينة الدوادمي، على بعد ٣٥ كيلاً، وهي معروفة بهذا الاسم قديماً وحديثاً، وتسمى أيضاً الشريفة والشريفا، وذلك نسبة إلى بلاد الشريف فهي واقعة في بلاد الشريف، وكان الشريف قديماً لبني نمير، والشعراء من مياهم. وللشعراء باسمها هذا ذكر كثير في الشعر العربي، وفي الشعر الشعبي. ويبدو لي أن نشأة بلدة الشعراء وتأسيسها في موقعها الحالي كان ذلك في منتصف القرن الحادي عشر الهجري، بعد أن ارتحل منها آل مغيرة قوم عجل بن حنينم وسكنها بنو زيد. وقد ورد اسم الشعراء في كتب التاريخ ممدوداً ساكناً ثانية، أما في هذا العهد فإنها تذكر مقصورة محرقة الحرف الثاني، قال أبو علي الهجري: الكلاب وإد به نخل وسدر وطلع، ويجانب الكلاب ثهلان جبل عظيم، علم أسرد به الوحوش، عرضه يوم، به فلجي وذويقن، والريان والريا والاطيا واليربض خسف به ماء، وكل ما أسمينا الشريف. ويقول الهمداني: ومن مياه ثهلان ذويقن وذو قلحى والريان والكلاب والشعراء، قلت: الشعراء واقعة على ضفة الوادي الشرقية وجبل ثهلان حاف بالوادي من الغرب، لا يفصل بينها وبين الجبل إلا بطن الوادي، ويطل عليها من الجبل قنة ضخمة عالية جداً، تسمى الرعن، بقيء ظلها على البلدة في وقت العصر.

كانت بلاد الشعراء وما حولها مرتفعاً طيباً للوادي وفي المراعي كثير المياه فأصبحت بحكم هذا الموقع وتأثيره سوقاً تجارياً للبادية، وتوسعت تجارتها، وكذلك فإنها تقع في طريق القوافل بين بلاد العارض والوشم وسدير وبين بلاد الحجاز وعليها يمر طريق حاج هذه البلاد. ويفهم مما ذكره المؤرخون وما أورده من الشواهد في وصف وادي الكلاب وتحديده أنه هو وادي الشعراء،



## الشَّعْرَاء (Umm) Sharah

٢٦ - ٥١ - ١٨، ١٩ - ٥٦ - ٤١. قرية  
ببارق في منطقة عسير، تقع على ارتفاع ٤٢٤ متراً  
عن مستوى سطح البحر، ويقطنها من ٥٠١ إلى  
٢٠٠٠ نسمة. وترتبط مع الطريق الساحلي بدر  
مستو لا بأس به، طوله ٥,٧ كم. وبالقرية دكان  
(ITALCONSULT, 1970).

## شَعْرَان (آل) Shurah (Al)

٠١ - ٢٧ - ١٩، ٥٩ - ٥٨ - ٤١. قرية في  
تباله في محافظة بيشة في منطقة عسير، تقع على  
ارتفاع ٢٢٥٨ متراً فوق مستوى سطح البحر،  
ويقطنها نحو ١٠٠ نسمة. وهي ترتبط مع طريق  
الطائف - أبها - جازان الرئيس بدر ممتوج لا  
بأس به، طوله ٥,٥ كم، ولكن يحتاج الشخص  
إلى ٠,٢ ساعة مشياً؛ للوصول من القرية إلى ذلك  
الدرب (ITALCONSULT, 1970).

## شَعْشَاع (آل) Shasha (Al)

١٨ - ٠١ - ١٩، ٢٨ - ٠٧ - ٤٢. قرية في

تُنومة<sup>(٣)</sup> بمنطقة عسير، تقع على ارتفاع ٢٢٠٢  
متراً عن مستوى سطح البحر، ويقطنها نحو ١٠٠  
نسمة. وهي ترتبط مع طريق الطائف - أبها -  
جازان الرئيس (ITALCONSULT, 1970).

## الشَّعْشَعِي Shashai

٥٧ - ٢٢ - ٢٠، ٣٥، ٠٨ - ٤١. قرية في بني  
مالك بمحافظة الطائف في منطقة مكة المكرمة، تقع  
على ارتفاع ٢٠٧٦ متراً فوق مستوى سطح البحر،  
وسكانها نحو ١٠٠ نسمة. وهي ترتبط مع طريق  
الطائف - أبها الرئيس بدر جبلي مستو يبطن واد  
سني، إلى لا بأس به، طوله ٧٠ كم، ولكن يحتاج  
الشخص إلى ٠,١ ساعة مشياً؛ للوصول من القرية  
إلى ذلك الدرب (ITALCONSULT, 1970).

## الشَّعْشَوَيْيَة Shafuliyah

٣٤ - ٤٥ - ١٦، ٠١ - ٥١ - ٤٢. قرية  
بمحافظة أحد المسارحة في منطقة جازان، تقع على  
ارتفاع ٤٠ متراً فوق مستوى سطح البحر، ويقطنها  
من ٥٠١ إلى ٢٠٠٠ نسمة. وهي ترتبط مع طريق  
الطائف - أبها - جازان الرئيس بدر مستو لا بأس  
به، طوله ٣٦ كم (ITALCONSULT, 1970).

## شعر Shaam

٠٠ - ٠٢ - ٢٦، ٠٠ - ٠٤ - ٥٦. قرية على  
الساحل الغربي لعمان المتصالحة على بعد ١٧  
ميلاً شمال - شمال شرق مدينة رأس الخيمة.  
وهي أقصى قرية شمالية بمنطقة رأس الخيمة في  
الشارقة، وعلى بعد ميلين منها شمالاً يقع رأس  
(٣) أحياناً تسمى تنومة بني شُهْر؛ لوقوعها في بلادهم.

= وأنه هو الوادي الذي وقع فيه اليومان الشهيران من  
أيام العرب الحربية - يوم الكلاب الأول ويوم الكلاب  
الثاني، وقد ورد في أخبار هذين اليومين ومآقيل فيهما  
من الشعر ذكر ثهلان وتيمن (تيماء) وحدته ومجيرات،  
وعنه الأعلام كلها حافة بوادي الشعراء (الكلاب)  
وسيلها يدفع فيه (سعد بن جندل، معجم عالية نجد).  
(١) الشَّعْرَاء: تقع إلى الجنوب من جبل الأضحى وبأعلى  
ودي شهر (عمر بن غرامة العمري، معجم بلاد بارق).  
(٢) في العلية بمحافظة بَلَقْرَن في منطقة عسير. ويلحظ  
الخطأ في رسم الاسم بالحروف اللاتينية.

## الشَّعْنَزِي Shainzi

٠٠ - ٣٣ - ٢٠، ١٠ - ٥٥ - ٥٨. بضعة أكواخ ونخيل في جزيرة مصيرة<sup>(٢)</sup> مقابل ساحل سلطنة عمان.

## شَعْنُون (أُم) Shanun (Umm Ash)

٠٤ - ٤٩ - ١٦، ٥٦ - ٥٥ - ٤٣. قرية في محافظة الخوبة<sup>(٣)</sup> في منطقة جازان، تقع على ارتفاع ٢١٤ متراً فوق مستوى سطح البحر، ويقطنها من ٥٠١ إلى ٢٠٠٠ نسمة. وترتبط مع طريق الطائف - أبها - جازان الرئيس بطريق مستو ومتموج مهمد جيد وسيع، إلى لا بأس به، طوله ٨، ٨٩ كم (ITALCONSULT, 1970)<sup>(٤)</sup>.

## الشُّعُوب Shuuh

٤٨ - ١٦، ٤٤ - ٤٢. قرية في مركز المضايا في منطقة جازان، تقع على ارتفاع ٥٠ متراً فوق مستوى سطح البحر، ويقطنها من ٥٠٠ إلى ٢٠٠٠ نسمة. وترتبط مع طريق الطائف - أبها - جازان الرئيس بطريق مسنن لا بأس به، طوله ١٨ كم، ولكن يحتاج الشخص إلى ٨، ٠ ساعة مشياً؛ للوصول من القرية إلى ذلك الدرب (ITALCONSULT, 1970).

## الشُّعُور (جزيرة أبو) Kafil (Islands)

٥٦ - ٣٢ - ١٩، ٢٤ - ٤٤ - ٤٠. انظر: فرسان (جزائر وضاف) Farasan (Islands and Bank)؛ الجانب الشرقي من الضفة.

(٢) انظر مادة هذا المدخل في المعجم، فستجد تفصيلات أخرى.  
(٣) تسمى الآن محافظة الحُرْت.  
(٤) في مركز الخشل بمحافظة الحُرْت في منطقة جازان.

شعم<sup>(١)</sup> الذي يبين الحدود بين هذه الإمارة ومنطقة رُؤوس الجبال في سلطنة عمان. وتقع شعم على شاطئ رملي مع سهل يتراوح عرضه بين ميل و٢,٥ ميل بينها وبين جبال رأس البرّ العماني. ويوجد جنوب شعم بخمسة أميال في منتصف الطريق إلى الرُّمَس حور يسمى حور حُوَيْرٍ يمكن أن تستعمله القوارب أثناء المد العالي، وبالقرب منه توجد قرية تحمل الاسم نفسه موضحة في المقالة الخاصة عن منطقة رأس الخيمة.

وتألف شعم من نحو ٣٠٠ منزل معظمها من الطين يحميها برج صغير على تل يبلغ ارتفاعه ٥٠ قدماً على بعد ميل جنوب المدينة. والناس جميعاً من فرع بني شتير من قبيلة الشُّحُوح، وهم يعيشون على جمع اللؤلؤ وصيد السمك، وزراعة النخيل غيرها من المحصولات. ويملكون قارين للصيد، وليست لديهم مراكب كبيرة، ولكنهم يملكون ستة أو أربعة مراكب ساحلية يجلبون فيها خشب الوقود والسمك المجفف لبيعها في مدينة الشارقة، كما يملكون أيضاً ثمانية قوارب صيد من نوع السَّبُوك. ويوجد لديهم نحو ٣٠ جملاً، و٥٠ حماراً، و٢٠ رأساً من الأبقار، وبعض الأغنام والماعز، وعندهم أيضاً نحو ٧٠٠٠ نخلة.

## شَعْم (رَأْس) Shaam (Ras)

٠٠ - ٠٢ - ٢٦، ٠٠ - ٠٤ - ٥٦. انظر: شَعْم Shaam.

(١) انظر: شَعْم (رأس) Shaam (Ras).

ظهران الجنوب في منطقة عسير، تقع على ارتفاع ٢١٣٠ متراً عن مستوى سطح البحر، ويقطنها نحو ١٠٠ نسمة. وهي ترتبط مع طريق أبها - خميس مشيط - نجران الرئيس بدرج جبلي مستو ومنتوج سعي، إلى لا بأس به، طوله ٢٥,٣ كم (TALCONSULT, 1970)<sup>(٤)</sup>.

#### شُعَيْب (بني) (Shaib (Bani)

١٨ - ٥٤ - ١٩ - ٥٩ - ٣٣ - ٤١. قرية في محافظة بلجرشي في منطقة الباحة، تقع على ارتفاع ٢٠٠٩ أمتار فوق مستوى سطح البحر، ويقطنها نحو ١٠٠ نسمة. وترتبط مع طريق الطائف - أبها - جازان الرئيس (TALCONSULT, 1970)<sup>(٥)</sup>.

#### شُعَيْب (جبل النبي) (Nabi Shaib)

٠١ - ١٦ - ١٥ - ٢٥ - ٥٩ - ٤٣. أو جبل حَصُور؛ جبل في اليمن يقع على بعد نحو ١٧ أو ١٨ ميلاً جنوب غرب صنعاء في الجهة الشمالية من طريق الحديدية - صنعاء. وفيه جروف ذات قمم مسطحة، ويقول الناس إنه أعلى جبال اليمن. وفي خريطة هنتر Hunter للجزيرة العربية ورد النبي شعيب باسم جبل حضور (١٠,٣٠٠ قدم)، لكن مراجع أخرى تذكر أنه يرتفع إلى ما يقارب ١١٠٠٠ قدم<sup>(٦)</sup>.

(٤) في مركز الفيض بمحافظة ظهران الجنوب في منطقة عسير.

(٥) الشعية: واحدة الشعب - قرية كبيرة من قرى قبيلة بلجرشي (بني الحرشي) وتقع شمال غربي قرية الجلحية ولا يفصل بينهما إلا طريق للسيارات (علي الزهراني، معجم بلاد غامد وزهران).

(٦) جبل شُعَيْب هو جبل حضور في غربي صنعاء، وفي =

#### الشُّغُوم (عين أم) (Shaum (Umm - Am)

٠٠ - ١٢ - ٢٦ - ١٠ - ٣٥ - ٥٠. عين عذبة طيبة المياه بجزيرة البحرين<sup>(١)</sup>.

#### شُعَيْب (أبو) (Shiab (Abu)

٠٠ - ٣٥ - ٢١ - ١٠ - ٤٢ - ٣٩. قرية وواحة في وادي فاطمة بالحجاز تقع على بعد نحو ٢٠ ميلاً شمال غرب مكة المكرمة (Doughty)<sup>(٢)</sup>.

#### شُعَيْب (أبو) (Shuayib (Abu)

٠٦ - ٣٥ - ٢١ - ٥٣ - ٤١ - ٣٩. قرية في محافظة الجموم بمنطقة مكة المكرمة تقع على ارتفاع ١٩٢ متراً فوق مستوى سطح البحر، وسكانها ما بين ٥٠١ و ٢٠٠٠ نسمة. وهي ترتبط مع طريق الجموم - خليص الرئيس بدرج مستو في بطن واد جيد، إلى لا بأس به، طوله ١,٢ كم. ويوجد بالقرية مدرسة، و ١٥ دكاناً (TALCONSULT, 1970)<sup>(٣)</sup>.

#### شُعَيْب (أل) (Shiib (Al)

١١ - ٠١ - ١٨ - ٣٧ - ٣٠ - ٤٣. قرية في

(١) انظر مادة هذا المدخل في المعجم، فستجد تفصيلات أخرى.

(٢) أبو شعيب: من قرى الجموم سكانها من قبيلة حرب (حمد الجاسر، المعجم المختصر)، وكانت من أكبر عيون مر الظهران بعد المضيق والقشاشية، فأجريت مياها إلى جُدة، وهي أول مياه تصل إلى جدة من خارجها، ثم انقطعت بعد مشروع أبو حصان. فقامت زراعتها من جديد على الضخ من الآبار، قربها قرية دف زيني وهي سكنى أهلها، وأهل دف زيني ينتسبون إلى بني العباس (عائق البلادي، معجم معالم الحجاز).

(٣) انظر: شُعَيْب (أبو) (Shiab (Abu)



## شُعَيْب (جبل النبي) Shaib (Babi)

٠٠ - ١٦ - ١٥ - ٠٠ - ٥٩ - ٤٣. جبل عظيم يقع على بعد نحو ١٧ أو ١٨ ميلاً جنوب غرب صنعاء، ويقول الناس إنه أعلى جبل باليمن. ولبعض منحدراته سطوح مستوية وضع عليها مركز تركي ومركز إشارة يستطيع خلال الأجواء الصافية أن يتصل مباشرة بصنعاء ومَنَآخَة. ويعرف هذا الجبل أيضاً باسم جبل حضور<sup>(١)</sup>، وربما يبلغ ارتفاعه نحو ١١٠٠٠ قدم<sup>(٢)</sup>.

## الشُعَيْبَات Shaibiyat

٠٠ - ٣١ - ٢٣ - ٠٠ - ٥٠ - ٤٦. قرية مهجورة في الحريق<sup>(٣)</sup> بجنوبي نجد.

## الشُعَيْبَة (أبار) Shaaibah

٠٠ - ٥٠ - ٢٧ - ٠٠ - ٤٥ - ٤٢. مجموعة من نحو ٤٠ بئراً على بعد نحو ٨٠ ميلاً بواسطة الطريق شمال شرق حائل. وتقع الآبار بقرب بعضها في فضاء كبير ومفتوح على درب زبيدة مع بعض التلال ذات الرمال البيضاء إلى

= قمته قبر يذكر أنه قبر النبي شعيب بن مهدم من ولد حمير بن سبأ، وهو غير النبي شعيب صاحب موسى. وحضور جبل شامخ في بني مطر غربي صنعاء، وينسب إلى حضور بن عدي بن مالك بن زيد بن سدد بن زرعة بن حمير بن سبأ الأصغر، وهو المعروف بجبل شعيب، لأن في أعلاه قبر النبي شعيب، وليس هناك ما يؤكد صحة ذلك (إبراهيم المقحفي، ٢٠٠٢م، معجم البلدان والقبائل اليمنية، دار الكلمة بصنعاء).

(١) انظر: حضور (جبل) (Hadhur (Jabal).

(٢) انظر: شُعَيْب (جبل النبي) (Nabi Shaib).

(٣) انظر مادة هذا المدخل في المعجم، فسجد تفصيلات أخرى.

الشمال منها. وهي تحوي مياهاً لا بأس بها على عمق ٣ قامات<sup>(٤)</sup>.

## شُعَيْبَة (أبو) Shaaibah (Abu)

٠٠ - ٢٦ - ٢٦ - ٠٠ - ٤٢ - ٤٩. منطقة تخيم بالبيضاء (القسم الثالث)<sup>(٥)</sup> بالأحساء بشرفي شبه الجزيرة العربية.

## الشُعَيْبَة (بركة) Ashabah (Birkat)

٣٩ - ٥٠ - ٢٧ - ٣٠ - ٤٥ - ٤٢. محطة استراحة على درب زبيدة في شمالي شبه الجزيرة العربية قرب حافة النفود<sup>(٦)</sup> تحوي ١٠٠ منزل صغير، وثلاثة خزانات ضخمة (Huber, 1881)<sup>(٧)</sup>.

## الشُعَيْبَة Shaaibah

٠٠ - ٢٥ - ٣٠ - ٠٠ - ٣٧ - ٤٧. تقع الشُعَيْبَة إلى الجنوب الغربي من الزبير بوابة البصرة، و ٥، ٤ ميل شمال - شمال غرب الزبير نفسها. وهي بقعة أرض مرتفعة رملية كثيرة الحصى، مساحتها نحو ثلاثة أرباع الميل المربع، ولا يقيم بها سكان دائمون، ولكن بها نزلان (سرايان) كيران، وأربعة أخرى أصغر منهما. وعلى مسافة أخرى إلى الشمال الغربي يوجد سرايان كيران آخران. وهذه المنازل الكبيرة يملكها بعض سكان الزبير

(٤) تقع هذه الآبار على بعد نحو ٢٠ ميلاً شمال غرب درب زبيدة، و ٢٢ ميلاً جنوب شرق بقعاء.

(٥) انظر مادة هذا المدخل في المعجم، فسجد تفصيلات أخرى.

(٦) المقصود بالنفود على هذا الأساس هو نفود المظهور.

(٧) الشُعَيْبَة من هجر الشريفة من عدة من شَمَر، قرب بقعاء منطقة حائل (حمد الجاسر، معجم شمال المملكة).



ساعة مشياً؛ للوصول من القرية إلى ذلك الدرب (ITALCONSULT, 1970)<sup>(٤)</sup>.

### الشَّعْبِيَّة Shiabah

١٠ - ٠٦ - ٢٩، ٠٠ - ١٧ - ٤٨. قرية ساحلية صغيرة في منطقة العَدَّان بإمارة الكويت تقع على بعد نحو ٢٤ ميلاً جنوب - جنوب شرق مدينة الكويت. وهي تتألف من ١٥ منزلاً تقع في داخل قلعة منهدمة. وسكانها عبارة عن ٢٠ أسرة من قبائل عربية مختلفة، وبها عشرة آبار عذبة المياه بعمق ١٦ قدماً. ويملك السكان ١٥٠ نخلة، وبعض أشجار السدر، ويزرعون القليل من الشعير والخضراوات، كما أن لديهم ثلاثة قوارب أو أربعة لصيد اللؤلؤ. والقرية عبارة عن متجع ريفي لسكان مدينة الكويت.

### الشَّعْبِيَّة Shuaybi

٣٢ - ٠٨ - ٢٢، ٠٩ - ١٨ - ٣٩. قرية في محافظة خليص بمنطقة مكة المكرمة تقع على ارتفاع ٦٠ متراً فوق مستوى سطح البحر، وسكانها من ١٠١ إلى ٢٥٠ نسمة. وهي ترتبط مع طريق الجموم - خليص الرئيس بدرج مستويلاً بأس به، طوله ٦,١ كم (ITALCONSULT, 1970).

### الشَّعْبِيَّة Shaabiyyeh

٠٠ - ٠٨ - ٣٠، ٠٠ - ٣٠ - ٤٨. قرية صغيرة في جزيرة عبَّادان<sup>(٥)</sup>.

- (٤) شَعْبِيَّة: قرية من قرى آل ليمان من آل ابن رباح وتقع بأعلى تريس شمال تنومة (عمر بن غرامة العمري، معجم بلاد رجال الحجر).
- (٥) انظر مادة هذا المدخل في المعجم، فستجد تفصيلات أخرى.

أو البصرة الأثرياء الذين يقصدون هذا المكان في الربيع والصيف، كما توجد بعض أشجار الأثل وبعض أشجار النخيل. وعلى جميع الجوانب ما عدا الشرق، يوجد قدر معقول من مراعي الإبل والأغنام. أما بالنسبة للماء فهناك بئران كبيران يوفران الماء الوفير الذي تشوبه، مع ذلك، بعض الملحوة، ولكنه يكفي لعدد كبير من الناس والدواب، أما الماء العذب فيمكن الحصول عليه من أماكن كثيرة عن طريق الحفر، غير أن الحفر لا ينبغي أن يزيد عمقه على ثلاثة أقدام (Murphy).

### الشَّعْبِيَّة Shaabibah

١٠ - ٥٠ - ٢٧، ٠٠ - ٤٥ - ٤٢. منطقة تخيم في شمال شرق منطقة نجد<sup>(٦)</sup>.

### الشَّعْبِيَّة Shaibah

١٠ - ٤٦ - ٢٣، ٠٠ - ٣٩ - ٥٧. قرية صغيرة بساحل الباطنة<sup>(٧)</sup> في شرقي شبه الجزيرة العربية.

### شَعْبِيَّة Shaybah

٥٣ - ٠٠ - ١٩، ٠٦ - ١٠ - ٤٢. قرية في تنومة<sup>(٨)</sup> بمنطقة عسير، تقع على ارتفاع ٢١٦٠ متراً عن مستوى سطح البحر، ويقطنها نحو ١٠٠ نسمة. وهي ترتبط مع طريق الطائف - أبها - جازان الرئيس بدرج جلي لا بأس به، طوله ١,٨ كم، ولكن يحتاج الشخص إلى ٢,٧

- (١) انظر مادة هذا المدخل في المعجم، فستجد تفصيلات أخرى.
- (٢) انظر مادة هذا المدخل في المعجم، فستجد تفصيلات أخرى.
- (٣) أحياناً تسمى تنومة بني شهر؛ لوقوعها في بلادهم.



## الشَّعْبِيَّة شيايبية

٠٠ - ٤٧ - ٣٠، ١٠ - ٣٥ - ٤٧. خور  
وقرية على الضفة اليسرى لشط العرب<sup>(١)</sup> بين  
القرنة والبصرة.

## الشَّعْبِيَّة شيايبية

أو الشعبيون Shuaibiyyin؛ فرع من بني جابر<sup>(٢)</sup>  
في سلطنة عمان.

## شَغَار Shighaar

٢٠ - ٠٦ - ٣٠، ٤٥ - ٤٨ - ٣٨. قرية في  
منطقة الجوف تقع على ارتفاع ٥٦٥ متراً فوق  
مستوى سطح البحر، ويقطنها أقل من ١٠٠ نسمة.  
وهي ترتبط بطريق صبيحاء - التابلاين الرئيس  
بدرب مستو وتمتوج لا بأس به، طوله ٨ كم، وهو  
عرضة للغبار وفيضان الأودية والظمي والغرين  
والجلاميد. وتشمل الأنشطة الاقتصادية فيها: تربية  
الماشية من الإبل والغنم والماعز. وليس بها كفاية  
من الماء العذب، ودرجة عذوبة الماء ٠ - ٢٥٪  
(WILSON - MURROW, 1970)<sup>(٣)</sup>.

## شَغَب Shaghab

فرع من قبيلة آل جبور<sup>(٤)</sup> على نهر الفرات.

(١) انظر مادة هذا المدخل في المعجم، فستجد تفصيلات أخرى.  
(٢) انظر مادة هذا المدخل في المعجم، فستجد تفصيلات  
أخرى.  
(٣) شَغَار: جَرّ في الجنوب الشرقي من الجراوي، فيه  
قصورات ومنهل للبادية للشرارات بقرب صبيحاء،  
شرقها (حمد الجاسر، المعجم المختصر). في مركز  
النيك أبو فصر في منطقة الجوف.  
(٤) انظر مادة هذا المدخل في المعجم، فستجد تفصيلات أخرى.

## الشَّفا (جبال) Shafah

٠٠ - ٣٠ - ٢٦، ١٠ - ٤٥ - ٣٦. الأرض  
الجبالية الواطئة الواقعة باتجاه البحر في حرة  
عويرض<sup>(٥)</sup> بالحجاز في شمال غربي شبه  
الجزيرة العربية. وفي هذه الأرض المقفرة توجد  
هذه الجبال: عتتر<sup>(٦)</sup>، والجولاء<sup>(٧)</sup>، وشار<sup>(٨)</sup>،  
والمويلح<sup>(٩)</sup>، والدَّبَع<sup>(١٠)</sup>، وحَرْب<sup>(١١)</sup>، وعريب<sup>(١٢)</sup>،  
وسعد<sup>(١٣)</sup>. ووتد<sup>(١٤)</sup>، والحَدَاد<sup>(١٥)</sup>، كما توجد  
رؤوس هذه الأودية: النقيب<sup>(١٦)</sup>، والفرع<sup>(١٧)</sup>،  
والأزلم<sup>(١٨)</sup>، وسلمى<sup>(١٩)</sup>، وغيرها.

(٥) انظر مادة هذا المدخل في المعجم، فستجد تفصيلات أخرى.  
(٦) انظر: عَتَّر (جبل) Antar (Jabal).  
(٧) جنوب شرق جبل وتد، وغرب بلدة أبو أراكة على  
إحداثيات (٠٧ - ٢٧، ٥٢ - ٣٦)..  
(٨) على إحداثيات (٤٠ - ٢٧، ٤٥ - ٣٥). وانظر: الدَّبَع  
(جبل) Dibakh (Jabal).  
(٩) انظر: المُوَيْلِح Muwailah.  
(١٠) وردت تهجتها في المعجم هكذا Dibakh. وانظر:  
الدَّبَع (جبل) Dibakh (Jabal).  
(١١) انظر: حَرْب (جبل) Harab (Jabal).  
(١٢) وردت تهجتها بالمعجم Atrib. ويوجد جبل الحُذْب  
شمال شرق المويلح.  
(١٣) وردت تهجتها بالمعجم Saad.  
(١٤) وردت تهجتها في المعجم هكذا Wuttid، وجبل وتد  
يقع على الغرب من وادي الجزل على إحداثيات (٩ - ٠٩ -  
٤٨، ٢٧ - ٣٦).  
(١٥) وردت تهجتها بالمعجم al - Haddad.  
(١٦) وردت تهجتها في المعجم هكذا Najib، وهو على  
إحداثيات (١٨ - ٢٧، ٥٨ - ٣٦). والنَّقِيب: بلفظ  
النقيب الرئيس - وادٍ ليلي يرفد وادي الفرعة من  
الشمال الشرقي، ووادي الفرعة هو صدر وادي الجزل  
(عائق البلادي، معجم معالم الحجاز).  
(١٧) انظر: الفرع (وادي) Fara (Wadi).  
(١٨) انظر: الأزلم (وادي) Haslam (Wadi).  
(١٩) انظر: سلمى (وادي) Salmah.



## شفا شفا Shafa

٣١ - ٠٤ - ٢١، ١٥ - ٣٧ - ٤٠. قرية في الطائف بمحافظة الطائف في منطقة مكة المكرمة، تقع على ارتفاع ١٧٨٦ متراً فوق مستوى سطح البحر، وسكانها نحو ١٠٠ نسمة. وهي ترتبط مع طريق الطائف - أبها - جازان الرئيس بدرج مستو و متموج بطنن وادسي، إلى لا بأس به، طوله ٢٨,٣ كم (ITALCONSULT, 1970).<sup>(١)</sup>

## شفا شفا Shiffa

٠٠ - ٢٥ - ٢٣، ٠٠ - ٣٠ - ٤٢. منطقة صحراوية تقع في جنوب غربي نجد<sup>(٢)</sup>. ووفقاً لما ذكره داوتي Doughty فإن بعض المراجع تقول إن الشفا يبعد مسيرة يومين باتجاه الجنوب من عفيف، وأن عرضه يبلغ مسيرة ثلاثة أيام. وهذا قد يشير إلى أن صحراء الشفا هي جزء من الحزم الراقبي<sup>(٣)</sup>، بينما تؤكد مصادر أخرى أنه يطلق على الجزء المستد بين الرس وعفيف. ويذكر هوبر Huber (يوميات رحلة في شبه الجزيرة العربية Journal d'un voyage en Arabie) الذي اجتاز الشفا بعد مغادرته لآبار سجا في طريقه إلى جدة أن المكان يقع جنوب عفيف.

## شفا شفا Shifathah

٠٠ - ٣٣ - ٣٢، ٣٠ - ٢٨ - ٤٣. تنطق

- (١) الشفا: من قرى المروحة، من الثبة، في منطقة المعدن (حمد الحاسر، المعجم المختصر).
- (٢) انظر مادة هذا المدخل في المعجم، فستجد تفصيلات أخرى.
- (٣) انظر: الحزم الراقبي Hazam - Ar - Raji.

باللغة الإيرانية والمكاتب التركية الرسمية شفاته Shifatah، أو بدقة أكثر شفاتيية Shifatiyah<sup>(٤)</sup>. وهي واحة نخيل مزدهر ومزدهمة بالسكان المستقرين فيما بين حدود العراق والصحراء الشامية<sup>(٥)</sup>.

## الموقع:

تقع شفا شفا على بعد ٤٠ ميلاً تقريباً غرب مدينة كربلاء التي تفصلها عنها صحراء رملية قاحلة. ويبدو أن قرية رزاة تقع بينهما في ثلث المسافة من كربلاء.

## المميزات:

توصف شفا شفا أنها تشغل موقعاً منبسطة، ولكنها ترتفع قليلاً عن المناطق المجاورة لها، كما يقال أيضاً إن في الصحراء المحيطة بها منخفضات وروابٍ صخرية. وتغطي مزارع النخيل مساحة كبيرة من الأميال المربعة، كما ينتشر ١٧ قصرًا أو قرى مسورة بين مزارع النخيل هذه على مسافة نصف ميل أو ميل كل واحدة عن الأخرى. والقصور الأربعة الكبيرة هي: العين<sup>(٦)</sup>، والدراوشة<sup>(٧)</sup>، والحساوي<sup>(٨)</sup>، وآل بو زين الدين<sup>(٩)</sup>. ويحتوي كل منها على ٢٠٠ منزل. أما أصغر هذه القصور،

(٤) ينطقها العامة في العراق (شفا شفا).

(٥) بادية الأنبار، وهي جزء من بادية الشام التي تضم شرقي سوريا، وغربي العراق، وشرقي الأردن، وشمال المملكة العربية السعودية.

(٦) انظر: العين (قصر) Ain (Qasr - Al).

(٧) انظر: الدراوشة Darawishah.

(٨) انظر: الحساوي Hasawi.

(٩) انظر: زين الدين (آل بو) Zain - Ad - Din (Al Bu).



قليلة من الخضراوات في المساحات الموجودة بين أشجار النخيل، كما توجد زراعات القمح والشعير في الجلثة التي تقع على بعد ٤ أميال غرب شِفَاثَة، كما تزرع بعض الحبوب في مكان يسمى الروضة<sup>(٢)</sup> بالقرب منها.

### الري

تروى شِفَاثَة كلها من عين كبيرة وغزيرة المياه تنبع من داخل قرية العين، ويخرج منها ثلاث قنوات كل منها تشبه فرع الهندية المتفرع من قناة الحسينية عند مدينة كربلاء، حتى إنه يوجد فائض من المياه يتسرب ويفقد بسبخ تحوي ملحاً، ثم يجتاز قضاء كربلاء إلى الشمال الشرقي من شِفَاثَة، كما توجد عيون صغيرة في المناطق المجاورة، ولكن تدفقها ضعيف إذا ما قورنت بالعين السابقة. وتعتمد الزراعة في الجلثة بصفة جزئية على العيون المحلية وعلى مياه الأمطار، ولكن الزراعة بالروضة تنتصر على الأمطار.

### الحيوانات والنقل

يقدر عدد الحيوانات المملوكة في القرية بنحو ١٠٠ حصان، و١٥٠٠ حمار، و١٥٠٠ رأس من الأغنام، و٥٠٠ رأس من الماعز، ولا يوجد في شِفَاثَة جواميس أو إبل، ويقال إن الخيول من نوع جيد إلا أنها قليلة. وتوجد حركة مواصلات ضعيفة مع العالم الخارجي، وحركة النقل منتظمة فيما بين شِفَاثَة وكربلاء، فتتحرك القوافل الصغيرة في الشهر مرتين أو ثلاث وتكون من عدد من البغال

واسمه المطلق<sup>(١)</sup>، فيحتوي على ٥٠ منزلاً، وباقي القصور متساوية في الحجم. ويتراوح ارتفاع أسوار القصور ما بين ٩ و١٢ قدماً، في حين أن سمكه يبلغ قدماً واحدة. ومنازل هذه القرى مبنية من الطين بناء متواضعاً. ويقال إن طول الواحة يتراوح ما بين ٧ إلى ٨ أميال، وكذلك عرضها.

### السكان

يقدر إجمالي عدد السكان المستقرين بنحو ٨٠٠٠ نسمة، وجميعهم تقريباً من العرب الشيعة، ولا ينتمون إلى أي قبيلة من قبائل البلد المعروفة. ويعيش بينهم عدد قليل من الإيرانيين والبلوش من رعايا إيران. وآل شبل والخواضر هما القبليتان البدويتان المجاورتان اللتان بقيان قريباً منهن لفترة طويلة من السنة للحصول على الماء والمرعى للحيوانات.

### الزراعة

تمثل ثروة شِفَاثَة الرئيسة أو الوحيدة من مزارع النخيل التي تكون ما يشبه الغابة. وتقدر أعداد النخيل بين ٥٠,٠٠٠ و٦٠,٠٠٠ نخلة، كما يقدر متوسط إنتاجها السنوي بنحو ٤٠٠٠ طغار taghars. ومن هذه النخيل يوجد الآن ٣٥٠٠٠ نخلة مثمرة فقط، والباقي منها إما غير مشمر أو مستهلكة. والرمان هو الفاكهة الوحيدة التي تنتجها شِفَاثَة بالإضافة إلى التمور.

ويوجد في القرية نفسها زراعات قليلة بالإضافة إلى النخيل مثل البرسيم كغذاء للحيوانات وكميات

(٢) انظر: الروضة Raudhah.

(١) انظر: المطلق Mutlaq.



محلات لبيع التبغ، وواحد لنحاس، وواحد لحداد، وواحد لنجار. والمحلات الباقية خالية في الوقت الحاضر. ويوجد في القرى الأخرى محل تجاري واحد أو محلان، وتباع بها الأشياء الضرورية.

وإذا استثنينا السلع التي تستهلك في المستوطنة نفسها، فإن التجارة صغيرة، كما أن الطلب من سكان المستوطنة على البضائع أخذ في الهبوط بسبب سوء الإدارة الذي خيم لسنوات على هذه المنطقة. أما التجارة الخارجية فمع كربلاء وبغداد من ناحية، ومع قبيلة عنزة وقبيلة الدليم من ناحية أخرى حيث يحضر المشترون من أفراد القبائل لشراء احتياجاتهم من شِفَاثَة ومعهم الصوف والجلود فينشأ سوق يسمى المسابلة. وتقدر الواردات السنوية لشِفَاثَة بنحو ١٩٠٠٠ جنيه إسترليني، مثل الأقمشة (١٧٥٠٠ جنيه)، والسكر (٦٥٠٠ جنيه)، والبن (٢٧٠٠ جنيه). وأهم الصادرات هي التمور (١٨٠٠٠ جنيه)، والجلود (٤٥٠٠ جنيه)، والصوف (٢٧٠٠ جنيه) والسلال (١٨٠٠ جنيه) وغيرها.

#### الإدارة:

تعد شِفَاثَة مركز إدارة لإحدى النواحي في قضاء كربلاء، ومقر المدير الذي يحتفظ بقوة من الضبطية تقدر بنحو ٢٠ رجلاً، نصفهم خيالة والنصف الآخر من المشاة، وقد سببت الإدارة الحكومية في شِفَاثَة التدمير وعدم الرضا بين السكان خصوصاً بسبب نظام الضرائب التعسفي. وقد ذكر أن بعض المزارعين قد اضطروا إلى الهجرة، وبعضهم قد قطع نخيله تهرباً من دفع الضرائب الباهضة. ويقال

يتراوح ما بين ١٥ إلى ٢٠ بغلاً، أما الحمير، فإنها تتحرك من كربلاء إلى شِفَاثَة وتعود ثانية.

#### إمدادات الماء والغذاء:

يحصل السكان على مياه الشرب من العين الموجودة في قصر العين ومن القنوات التي تغذيها، وهذه المياه دافئة عندما تخرج من الأرض ولها رائحة خفيفة تشبه رائحة القار والكبريت، وعندما تبرد تصبح عديمة الرائحة، ولكن تبقى نكهتها مالحة، ويقال إنها تسبب عسر الهضم، ويمكن الحصول على مياه الأمطار بسهولة من تجاويف الجلثة حتى نهاية شهر يوليو عندما تجف، كما يمكن الحصول على الماء أيضاً بالحفر لعمق بسيط في الخضمر أو الأخيضر. ويقع هذا المكان في الصحراء الرملية التي تبعد ١٢ ميلاً جنوب شرق شِفَاثَة.

والغذاء نادر في شِفَاثَة ومعظمه مستورد باستثناء التمور، ولدى السكان قليل من الشعير بالإضافة إلى التمور وخبز الشعير، أما الخضراوات فلا يمكن الحصول عليها إلا بكميات قليلة فقط.

#### الحرف والصناعات:

تعد زراعة النخيل أهم عمل في شِفَاثَة، ويصنع بعض السكان السلال والحصير من سعف النخيل.

#### التجارة:

ترجع سوق وحيدة في قصر العين تحتوي على ٦٠ دكاناً؛ يعمل فيها ١٠ بقالين، و٣ حلاقين، و٢ من الصباغين، و٤ مقاه، و٩ محلات للحبوب، و٩

اليسرى من الطريق توجد قلعة متهدمة تسمى قلعة البَرْدَوِيل<sup>(٢)</sup>. وهي تقف على هضبة بارتفاع ٢٠ قدماً تقريباً، ويمتد من قمته ممر متعرج يفضي نزولاً إلى الداخل. وفي شِفَاثَة نفسها يوجد في قصر الحساوي قلعة صغيرة من الطين يقال إنها كانت تخص شمعون الذي تروى عنه قصص محلية مختلفة. ويوجد بركة من الماء مرصوفة بالحجارة، أو بئر مشهورة لا ينضب ماؤها.

### الشِّفَار (أمر) Shifar (Umm)

١٦ - ٤٤ - ١٦ - ٣٧ - ٠٧ - ٤٣. قرية في محافظة الخوبة<sup>(٣)</sup> في منطقة جازان، تقع على ارتفاع ١٨٩ متراً فوق مستوى سطح البحر، ويقطنها من ٥٠١ إلى ٢٠٠٠ نسمة. وترتبط مع طريق الطائف - أبها - جازان الرئيس بطريق مستو ومتموج جيد وسيح، إلى لا بأس به، طوله ٧٧,٥ كم (ITALCONSULT, 1970).

### شِفْر Shifir

٢٩ - ٤٦ - ١٦ - ٥٥ - ١٣ - ٤٣. قرية في محافظة الخوبة في منطقة جازان، تقع على ارتفاع ٣٢١ متراً فوق مستوى سطح البحر، ويقطنها من ٥٠١ إلى ٢٠٠٠ نسمة. وترتبط مع طريق الطائف - أبها - جازان الرئيس بطريق مستو ومتموج جيد وسيح، إلى لا بأس به، طوله ٩٨,٥ كم (ITALCONSULT, 1970)<sup>(٤)</sup>.

إن الحكومة تجمع ١٠٥٠٠ ليرة تركية ضريبة من شِفَاثَة؛ منها ٧٥٠٠ ليرة ضريبة السليان على النخيل، و٢٠٠٠ ليرة ضريبة احتساب، و١٠٠٠ ليرة على الأبقار، بالإضافة إلى ضرائب أخرى. ويجمع من اسكان أكثر من هذه المبالغ.

### الأثار:

لقد تلقينا تقارير موثوقة عن وجود آثار قديمة العهد تسمى قصر الأخضر عند موضع به مصدر للمياه وقد سبق ذكره، ويقع على مسافة ١٢ ميلاً جنوب شرق شِفَاثَة. ويقال إن هذه الآثار عبارة عن بناء كبير من طابقين بني في معظمه من الحجر المهذب، وهو يواجه الغرب، ويحوي بضع غرف واسعة جداً، وأقبية عميقة مظلمة. وتقول الروايات المحلية إن هذه الآثار ترتبط بسلالة المناذرة العربية التي وجدت قبل الإسلام، في حين أن التقويم التركي ينسب هذه الآثار بشكل قاطع إلى تيمن الثامن Niman في مملكة الحيرة<sup>(١)</sup>. ولا يوجد الآن أي زراعة في أي مكان بجوار هذه الآثار، ولكن كما ذكر سابقاً يمكن الحصول على الماء عن طريق الحفر. ويوجد آثار أخرى تقع في جهة الشرق، ففي هضبة صغيرة تبعد أربعة أميال في ذلك الاتجاه يوجد كهف تندفق منه إحدى العيون، وفي منتصف الطريق المؤدية من شِفَاثَة إلى الرحالية في الجهة

(١) هناك كثير من البعثات الأثرية التي عملت في الأخضر. ويعتقد بعض الأثريين من المستشرقين والعراقيين أن قصر الأخضر ما هو إلا مسلحة من مسالحي الحيش الساساني، وهناك رأي أكثر قبولا هو أن قصر الأخضر بناء عباسية يعود تاريخها إلى القرن الثاني الهجري (القرنين الثامن والتاسع الميلاديين).

(٢) انظر: البَرْدَوِيل (قصر) Bardawil (Qasr).  
(٣) تسمى الآن محافظة الحُرث.  
(٤) تسمى الآن محافظة الحُرث.

## شَفْرَة (بنو) Shifrah (Bani)

٠٠ - ١٠ - ١٩، ١٠ - ١٠ - ٤٢. مستوطنة

صغيرة بعسير تتألف من استراحة على طريق الحج اليمني. وقد ذكر أنها مجرد قرية صغيرة تقع على الضفة اليمنى لوادي تَرْج<sup>(١)</sup> (التهجئة غير مؤكدة)، أحد روافد وادي بيشة في منتصف المسافة تقريباً بين تبالة والسعدان؛ وهما محطتا استراحة متجاورتان على الطريق نفسه.

## الشَفْلَح (أم) Shifalah (Umm)

١٢ - ٣٦ - ٢٧، ٠٠ - ٠١ - ٤٧. انظر: السُّورِيَّة

(أم الشَفْلَح) (Suriyah (or Umm Shifalah)<sup>(٢)</sup>.

## الشَفْلَحِيَّة Shifahliyah

٢٩ - ٤٥ - ٢٥، ٠٩ - ٢٣ - ٥١. منطقة تخيم

للبدو في داخل قطر<sup>(٣)</sup> بشرفي شبه الجزيرة العربية.

## الشَفْلَحِيَّة Shifalahiyah

٠٠ - ٢٥ - ٢٧، ٠٠ - ٢٤ - ٤٧. مزرعة

حديثة مساحتها ٤ هكتارات وبها نحو ٥ أشخاص في المنطقة الشرقية على ارتفاع ٢٦٥ متراً فوق مستوى سطح البحر، على بعد ٣٣ كم من قرية عبر درب (ETCO, 1970)<sup>(٤)</sup>.

(١) وردت تهجتها في المعجم هكذا Their.

(٢) هذا المدخل إضافة من المحقق لفائدة القارئ بسبب تعدد أسماء المكان.

(٣) انظر مادة هذا المدخل في المعجم، فستجد تفصيلات أخرى.

(٤) الشَفْلَحِيَّة: منسوبة إلى الشفلح، وهو شجر ذو شوك، يرتفع نحو نصف القامة، وأغصانه كثيرة يمتد بعضها على الأرض، وله ثمر شبيه بثمر التين، إذا استوى =

## شَفْلُوت (آل) Shiflut (Al)

قسم من قبيلة قَحْطَان<sup>(٥)</sup> بوسط شبه الجزيرة العربية.

## شَفْلُوت Shaflut

٠٧ - ٤٣ - ١٨، ٢٠ - ١٨ - ٤٢. قرية في

بَلَسَمَر بمنطقة عسير يقطنها نحو ١٠٠ نسمة. وترتبط بطريق الطائف - أبها - جازان الرئيس بدرج جبلي سيئ، طوله ٨ كم، ولكن يحتاج الشخص إلى ٦,٢ ساعة مشياً للوصول من القرية إلى ذلك الدرب (ITALCONSULT, 1970).

## شَفِيْتَة (آبار) Shafiyah

٠٠ - ٢٣ - ٢٦، ٠٠ - ٤٥ - ٤٨. بضع آبار

في أرض الحَبْل<sup>(٦)</sup> بمنطقة الأحساء في شرقي شبه الجزيرة العربية<sup>(٧)</sup>.

= شفلح، وهو حلز الطعم، وفيه حبيبات صغيرة، وشوك الشفلح وورقه يشابه شوكة السدر وورقه، إلا أنه أشد خضرة وطراوة، ويكثر نبات الشفلح في الرياض، ولهذا تكثر الرياض التي تسمى الشفلحية ومنها هذه الروضة التي تدعى الشفلحية، وأم الشفلح أيضاً وقد أحيت في أول عشر الستين من هذا القرن، حيث حفر فيها بئر (إرتوازية) فخرج الماء قوياً، ثم منحت لرجل من شيوخ قبيلة مطير يدعى السور، فسميت السوربة أيضاً - على اسمه. وتقع في قبلة قرية العليا، على مسافة سبعة وثلاثين كيلاً. وقد ذكرت في الكلام على الشبكة أن وصف صاحب كتاب (بلاد العرب) للشبكة ينطبق على هذا الموضع الذي أصبح الآن معدوداً من القرى (حمد الجاسر، معجم المنطقة الشرقية). انظر: السُّورِيَّة (أم الشَفْلَح) (Suriyah (or Umm Shifalah).

(٥) انظر مادة هذا المدخل في المعجم، فستجد تفصيلات أخرى.

(٦) انظر مادة هذا المدخل في المعجم، فستجد تفصيلات أخرى.

(٧) شَفِيْتَة: منسوبة إلى الشفا - وهو مورد ماء لا يزال معروفاً في المنطقة. يقع إلى الجنوب من جبال حنيل، =



شُفَيْج Shufaij

٠٠ - ١٤ - ٣٢، ٠٠ - ٤٢ - ٤٦. مكان على الضفة ليمنى لنهر دجلة<sup>(١)</sup> بين علي الغربي وكميت.

الشَّقُّ Shaqq

٠٠ - ٤٥ - ٢٨، ٠٠ - ٤٠ - ٤٧. واد طويل ضحل يمثل منطقة في إمارة الكويت<sup>(٢)</sup>، وقد يبلغ طولها ٨٠ ميلاً من الشمال إلى الجنوب، ومتوسط عرضها ١٠ أميال، وتنتهي في الشمال عند نقطة تقع على بعد نحو ٢٠ ميلاً شمال غرب الجهرة. وهي تحد من الجنوب بضلع المعقل، وتحيط بها أم جنيب من الشرق، والدبدبة من الغرب، وتقترب الصمان من طرفها الجنوبي الغربي. وليس بالشق

سكان مستقرون، ولكنها تنتج معظم الحشائش وخشب انحطب الذي يباع في مدينة الكويت، كما أنها تمثل الحد بين مراعي الحمض في الشرق والعرفج في الغرب، وتوجد خبراء تسمى خبرة الأفران<sup>(٣)</sup> في المكان الذي يجتازه الطريق من مدينة الكويت إلى الرقعي على مسافة ٤٠ ميلاً غرب - جنوب غرب الكويت. وعلى الطريق المباشر إلى الحفر على مسافة ٤٥ ميلاً جنوب غرب مدينة الكويت تقع خبرة الدويش<sup>(٤)</sup> التي تار عليها نزاع في عام ١٩٠٥ م بين العجمان ومطير. وقد تنازل شيخ الكويت عنها للقبيلة الأخيرة<sup>(٥)</sup>.

(٣) انظر: الأفران (خبرة) Firaq.

(٤) تكتب أحياناً خبراء الدويش، انظر: الدويش (خبرة) Dawish (Khabrat - Ad).

(٥) الشَّقُّ: أرض منخفضة واسعة، تقع في الجنوب الشرقي من الباطن، يخترق الباطن طرفها الغربي من شمال الرقعي، ويحدها غرباً أرض المسناة التي تفصل بينها وبين الدبدبة وجنوباً القرعي، وشرقاً الخليج الممتد من الخفقي إلى الصبيحية. وفي جنوبها واد يدعى وادي الشق، تمتد فروعه من المرتفعات الواقعة بين أبرق الكبريت وبين الزريعة ويتجه نحو الشمال الشرقي (يبدأ من قرب خط الطول ٤٨ ٤٧ شرقاً ودائرة العرض ٥٧ ٢٧ شمالاً) حتى يتوغل شمالاً شرقياً داخل حدود الكويت. ويظهر أن جانباً مما يعرف الآن باسم الشق كان مما يعرف قديماً باسم السيدان (حمد الجاسر، معجم شمال المملكة).

يفصل وادي الشق بين المملكة العربية السعودية ودولة الكويت مثلما يفصل وادي الباطن بين العراق والكويت، وهو يبدأ مجراه من الحدود الجنوبية ماراً بالحماطيات، ثم ينصف الطريق السريع المتجه للجهرة من المملكة العربية السعودية، وكان هذا الوادي يعرف قديماً بالصعاب والمسلة. وقبل أن تصل إلى منطقة السادة، السيدان قديماً، قادماً من الجنوب يواجهك منخفض من الأرض كان خبراء تتجمع بها المياه. وكان هناك آبار تحفر بها يرتوي منها الناس واسمها خبرة =

= ويمر به الطريق البري القديم الذي يخترق وادي المياه، وبالقرب منه نضلة شفية. ونسب ياقوت عن الأزهرى قوله: «وسمعت العرب تقول: كنا في حمارة القيط على ماء شفية وهي ركية عذبة معروفة». وهي من موارد العجمان في المنطقة، وما تزال معروفة. وفي مسح حديث علمت أن هذه القرية تابعة لحنيد، وتبعد عن النعيرية ١٢٠ كيلاً، والطريق بينهما مزفت، وأرضها رملية وصخرية (عبدالرحمن العبيد، الموسوعة الجغرافية لشرقي البلاد العربية السعودية). وهي تقع على الطريق بين عريعة وحنيد بين ثلاث أكام: جبل درعان في غربها الجنوبي، وجبل المثلوث شرقها، وجبل أم حجل شمالها، وهي في الطرف الشمالي من جبل درعان، يطل عليها من الغرب جانب منه يدعى نضلة شفية، يفصل بينها وبين جو غاتم. ويقع في الجنوب الشرقي منها منهل عرج وهي آبار ذات زراعة (حمد الجاسر، معجم المنطقة الشرقية).

(١) انظر مادة هذا المدخل في المعجم، فستجد تفصيلات أخرى.

(٢) يمتد الشق في داخل حدود دولة الكويت، ولكن معظمه يقع داخل أراضي المملكة العربية السعودية الآن.



## الشَّقْ (Ash) Shiq

٣٨ - ٠٢ - ٢٦، ٥٣ - ٣٢ - ٤٠. قرية في منطقة حائل، تقع على ارتفاع ٨٤٧ متراً فوق مستوى سطح البحر، ويقطنها أقل من ١٠٠ نسمة. وهي ترتبط بطريق الحناكية - حائل الرئيس بدراب مستو و متموج سيء، طوله ٣٤ كم، وهو عرضة للغبار وفيضان الأودية والطيني والغرين والجلاميد. وتشمل الأنشطة الاقتصادية فيها: زراعة القمح والبرسيم والنخيل والخضار وغيرها، مع تربية الماشية من الإبل والغنم والماعز. وبها ماء كاف درجة عذوبته من ٧٦ - ١٠٠٪ (WILSON - MURROW, 1970)<sup>(١)</sup>.

## الشَّقْب Shaqab

٤٢ - ١٨ - ٢٥، ٤١ - ٢٦ - ٥٥. قلعة مع بئر جيد في داخل قطر<sup>(٢)</sup> بشرفي شبه الجزيرة العربية.

## الشَّقْبَة Shaqbah

١٢ - ٥٩ - ١٦، ٣٦ - ٠٦ - ٤٣. قرية في محافظة العارضة في منطقة جازان، تقع على ارتفاع

= الشق (فرحان الفرحان، معجم المواضع والمواقع ولأمكنة في الكويت).

(١) الشَّقْ: واد يقع شمال الحائط (فدك) ينحدر من قرب جبل الأصغر في الشمال الغربي من الحائط، ثم يتجه صوب الدوادمي مشرقاً، وفي أسفله جنوب جبل أثقب (ثقب) قرية فيها نخل يسقى على آبار، وسكانه من بني رشيد من الشواعة - واحدهم شَوَيْلَعِي - ويلتقي بوادي الرُمة مع أعلى وادي الحائط. وفي وادي الشق قرية باسم الشق، تبعد عن حائل بنحو ٢٣٠ كيلاً، غرباً (حمد الجاسر، معجم شمال المملكة).

(٢) انظر مادة هذا المدخل في المعجم، فستجد تفاصيل أخرى.

٢٢٠ متراً فوق مستوى سطح البحر، ويقطنها من ١٠١ إلى ٢٥٠ نسمة. وهي ترتبط مع طريق الطائف - أبها - جازان الرئيس بدراب مستو و متموج ممهد لا بأس بها، طوله ١,٦٦ كم، وهناك ٤,٢ ساعة مشياً حتى الوصول إلى الدرب الموصل للقرية. وبالقرية دكان (ITALCONSULT, 1970).

## الشَّقَّة (Or Shaquq) Shiqqah

٠٠ - ٢٥ - ٢٦، ٠٠ - ٥١ - ٤٣. قرية بالقرب من بريدة في القصيم<sup>(٣)</sup>.

(٣) الشَّقَّة: على لفظ الشقة التي تعني في العامية جزءاً مستطيلاً من بيت الشعر ينسج وحده ثم يضاف إليه غيره فيكون البيت ويتسع حسب عدد الشقق الموجودة فيه. وتقع إلى الشمال من مدينة بريدة على مسافة اثني عشر كيلاً يمر بها الطريق المزدحم الممتد غرباً من القصيم إلى المدينة المنورة وفيها يفترق الطريق المتجه إلى حائل شمالاً عن هذا الطريق. وهي على شكل بطن من الأرض ممتد من الشمال إلى الجنوب يتسع في جهة الشمال يحيط به من الشرق جبال، أي: مرتفع صخري مشرف. ومن الغرب الرمل ويشتمل على الشقة السفلى في جنوبيه والشقة العليا في شماليه وضاري (ضارج قديماً) في وسطه، وملح ضاري أو ملح الشقة في غربيه، والبشمة وجنوبيه الغربي. وقد يقال لقراه الشقق بصيغة الجمع ويراد بذلك الشقتان العليا والسفلى. وكان يسمى كله قديماً (ضارج) هذا ما لا شك فيه، والدليل على ذلك أن العلماء المتقدمين ذكروا أن ضارجاً كان لقبيلتين هما بنو السبيع من حنظلة من تميم، وبنو الصيداء من بني أسد، فافترض أن إحداهما بعيدة عن الأخرى بعداً كافياً كأن تكون في موضع الشقة السفلى أي الجنوبية والقبيلة الأخرى في الشقة العليا أي الشمالية. وقد تسمى الشقوق. وحملهم على ذلك؛ إذ قالوا إنه ينطق باسمها في القديم يضم الشين، ثم قاف مضمومة فواو، فقاف أخيرة بلنظ الجمع لشق. وفي الحديث ينطق اسمها مجتمعاً الشقق بصيغة الجمع العامي لشقة تأنيث شق. وينطق اسم الواحدة =

## الشَّقَّة السُّفلى Shaqah (Ash) As Sufflaa

٣٤ - ٢٣ - ٢٦، ٢٣ - ٥١ - ٤٣. قرية في منطقة بريدة<sup>(١)</sup>، تقع على ارتفاع ٦٠٢ متر فوق مستوى سطح البحر، ويقطنها من ٥٠٠ إلى ١٩٩٩ نسمة. وهي ترتبط بطريق النقرة - بريدة الرئيس بدرج مستو و متموج لا بأس به، طوله ١ كم، وهو عرضة للغبار وفيضان الأودية والظمي والغرين والجلاميد وزحف الرمال. وتشمل الأنشطة الاقتصادية فيها: زراعة القمح والبرسيم والنخيل والخضار وغيرها، مع تربية الماشية من الإبل والغنم والماعز والأبقار. وليس بها كفاية من الماء العذب، ودرجة عذوبة الماء ٠ - ٢٥٪. ويوجد بها مدرسة ابتدائية للبنين (WILSON - MURROW, 1970)<sup>(٢)</sup>.

## الشَّقَّة العلى Shaqah (Ash) Al Uliya

٥٧ - ٢٥ - ٢٦، ٥٠ - ٥٢ - ٤٣. قرية في منطقة بريدة<sup>(٣)</sup>، تقع على ارتفاع ٦٠٣ متراً فوق مستوى سطح البحر، ويقطنها من ٥٠٠ إلى ١٩٩٩ نسمة. وهي ترتبط بطريق النقرة - بريدة الرئيس بدرج مستو و متموج لا بأس به، طوله ١ كم، وهو عرضة للغبار وفيضان الأودية والظمي والغرين والجلاميد وزحف الرمال. وتشمل الأنشطة الاقتصادية فيها: زراعة القمح والبرسيم والنخيل والخضار وغيرها، مع تربية الماشية من الإبل والغنم والماعز والأبقار. وبها كفاية من الماء = منها شقة (محمد العبودي، معجم بلاد القصيم).  
(١) الصحيح أن يقال منطقة القصيم.  
(٢) انظر: الشَّقَّة (Shiqqah (Or Shaquq).  
(٣) الصحيح أن يقال منطقة القصيم.

العذب، ودرجة عذوبة الماء ٠ - ٢٥٪. ويوجد بها مدرسة ابتدائية للبنين (WILSON - MURROW, 1970)<sup>(٤)</sup>.

## الشَّقْحَة Ishkahah

٣٩ - ٠١ - ١٨، ٥٦ - ٢٧ - ٤٣. قرية في محافظة ظهران الجنوب في منطقة عسير، تقع على ارتفاع ٢١٢٢ متراً عن مستوى سطح البحر، ويقطنها نحو ١٠٠ نسمة. وترتبط مع طريق أبها - خميس مشيط - نجران الرئيس بدرج مستو و متموج بيطن واد لا بأس به، طوله ١٦,٣ كم. وبالقرية مدرسة، ودكان، وطاحونة حبوب (ITALCONSULT, 1970)<sup>(٥)</sup>.

## شَقْحَوَات (وادي) Shaghwat (Wadi)

٠٠ - ٣٧ - ١٦، ٠٠ - ٤٩ - ٥٢. واد يصب في خليج القمر بالساحل الجنوبي لشبه الجزيرة العربية بين جبال عتاب<sup>(٦)</sup> وجبال الفتك. وبالقرب من مصبه يوجد قرية صغيرة بها قليل من الزراعة.

## شَقْرَاء (قُصُور) (Ash Shaqra) Qusur (Al)

٣٦ - ١٥ - ٢٥، ٤٨ - ١٨ - ٤٥. خمس وأربعون مزرعة تقع على ارتفاع ٦٦٦ متراً فوق مستوى سطح البحر، على بعد ٣,٥ كم من طريق شقراء - الحمادة بواسطة درب. وهي في المنطقة الوسطى وتفلح مساحة تقدر بنحو ٥٠ هكتاراً.

(٤) انظر: الشَّقَّة (Shiqqah (Or Shaquq).

(٥) في مركز الفيض بمحافظة ظهران الجنوب في منطقة عسير.

(٦) ربما أن المقصود جبال رويوت وجبال الفتك، فعتاب بعيدة جداً من هنا.

على ارتفاع ٧٠٠ متر فوق مستوى سطح البحر. وهي تقع في مفترق طرق تجارية كثيرة، ومنذ سفلة الطريق الرئيس نمت البلدة بسرعة بحيث إن ١٥٠ منزلاً يقال إنها تحت الإنشاء أو يخطط لإتمامها. ويعيش الناس على التجارة والنقل، ويوجد نحو ٣٠٠ دكان وورش. وقد نقلت كثير من العائلات التجارية كالثنيقي مقراتها الرئيسة إلى الرياض. وعلى جانبي طريق الحجاز نمت بلدة جديدة تحوي مطاعم كثيرة، ومحطات وقود، وورش إصلاح للسيارات، ومكاتب إدارية. وليست الزراعة مهمة جداً، ولكن يوجد مصنع بلوك وجبس. وبشُقْرَاء جميع المؤسسات الإدارية والخدمات العامة الضرورية على مستوى إقليمي. وتتألف البلدة من البلدة القديمة، والمدينة الجديدة التي يخطط لها أن تستوعب نحو ٥٠,٠٠٠ نسمة. ويبلغ عدد السكان الحاليين نحو ٧٠٠٠ أو ٨٠٠٠ نسمة (ETCO, 1970)<sup>(١)</sup>.

### شُقْرَاء (Ash) Shaqraa (Ash)

٠٣ - ١٥ - ٢٥، ٠٧ - ١٦ - ٤٥. قرية في منطقة الرياض، تقع على ارتفاع ٦٧٢ متراً فوق مستوى سطح البحر، ويقطنها من ٢٠٠٠ إلى ٩٩٩٩ نسمة. وهي ترتبط بطريق ساجر - بريدة الرئيس. وتشمل الأنشطة الاقتصادية فيها: زراعة القمح والبرسيم والنخيل والخضار وغيرها، مع تربية الماشية من الإبل والغنم والماعز والأبقار. وبها ماء كاف درجة عذوبته من ٧٦ - ١٠٠٪. ويرجع بها مدارس ابتدائية ومتوسطة وثانوية

(٢) انظر: شُقْرَاء Shaqrah.

وبها نحو ١٥٠ نسمة يزرعون فيها القمح والبرسيم (ETCO, 1970).

### شُقْرَاء (قصور) Qusur Shaqra

٢٠ - ١٧ - ٢٥، ٠٢ - ١٩ - ٤٥. قرية زراعية في منطقة الرياض، تقع على ارتفاع ٦٦٠ متراً فوق مستوى سطح البحر، ويقطنها من ١٠٠ إلى ٤٩٩ نسمة. وهي ترتبط بطريق شُقْرَاء - الطائف الرئيس بدرج مسو ومنموج لا بأس به، وهي عرضة للغبار وفيضان الأودية والظمي والغرين. وتشمل الأنشطة الاقتصادية فيها: زراعة القمح والبرسيم والنخيل والخضار وغيرها، مع تربية الماشية من الإبل والغنم والماعز والأبقار. وبها ماء كاف، ودرجة عذوبة الماء به ٧٦ - ١٠٠٪ (WILSON - MURROW, 1970)<sup>(١)</sup>.

### شُقْرَاء (وادي) Shaqra Wadi

٤٦ - ٠٧ - ٢١، ٢٩ - ٢٠ - ٤٠. قرية في الطائف بمحافظة الطائف في منطقة مكة المكرمة، تقع على ارتفاع ١٩٤١ متراً فوق مستوى سطح البحر، وسكانها نحو ١٠٠ نسمة. وهي ترتبط مع طريق الطائف - أبها - جازان الرئيس بدرج جبلي مسو ومنموج مهاد بطن واد سيح، إلى لا بأس به، طوله ٣٢,٥ كم (ITALCONSULT, 1970).

### شُقْرَاء Shaqra

٤٧ - ١٥ - ٢٢، ٢٥ - ١٥ - ٤٥. بلدة تجارية مهمة على طريق الحجاز في المنطقة الوسطى

(١) قصور شُقْرَاء: من قرى شُقْرَاء بمنطقة الوشم في منطقة الرياض (حمد الجاسر، المعجم المختصر).



لأمير بريدة. وأسرة الأمراء هي من بني زيد من فرع يسمى الصَّيَّان<sup>(٣×٢)</sup>.

(٢) الصَّيَّان من آل غيب من بلدي بن عَطْوَى من بني زيد (حمد الجاسر، جمهرة أنساب الأسر المتحضرة في نجد).

(٣) شُقْرَاء: من الشقرة، وهو اللون المعروف، ربما ألحقوا بها الألف واللام فقالوا: الشقراء. وهي صفة لحقتها بالمجاورة قبل العلمية؛ إذ بجانبها جنوبيها هضبة شقراء تسمى: الشقراء منذ القدم، فانتقلت الصفة والعلمية إلى المدينة وأهملت الهضبة، فلا تكاد تسمى بذلك. وشقراء الآن قاعدة منطقة الوشم، وهي مدينة عامرة متقدمة. وتقع شقراء من منطقة الوشم في وسطها الغربي تحت الصفراء، وأكثر قرى الوشم جنوبيها. وكان مكانها قبل لآل مغيرة من بني لام، فاشتره منهم علي بن عطية من بني زيد. وعطية يرجع إليه بطن كبير من بني زيد، وهو جد الشيخ الكبير أحمد بن إبراهيم بن عيسى، فعمر علي بن عطية هذا شقراء هو وأولاده. وقد وصفت شقراء وصفاً مرجزاً في كتاب المجاز بين اليمامة والحجاز، لا بأس من إيراد شيء منه هنا. قلت: ويعد أن ترك القرائن ذات غسل والوقف ونجتاز واديهما تقابلنا هضبة شقراء منفردة تقع بلدة شقراء قاعدة الوشم تحتها شمالاً، وبهذه الهضبة الشقراء سميت بلدة شقراء. ويقابل هذه الهضبة من الشرق جبل يقال له: كميث، وهو غير كميث مرارة يأتي الطريق بينه وبين هضبة الشقراء، ولا شك أن صفة هذا الجبل تعطيه هذا الاسم. أما الشقراء فقد قال صاحب المعجم: عن أبي عبيد: والشقراء قرية لعدي، وإنما سميت الشقراء بأكمة فيها. وكان لشقراء ماضٍ تجاري مشهور، فهي من المدن الرئيسة في نجد، وقد اشتهرت بتجارها وارتباد الناس لها. ولها أيضاً ماضٍ في الحفاظ على العقيدة، والغيرة على المبدأ. فقد صادت جيوش محمد علي أيام غزوها نجدًا. وجل أهل شقراء من بني زيد القبيلة المعروفة في نجد القضاعية القحطانية. والأودية التي تسيل على شقراء هي: وادي الغدير، وادي العشرة، وادي الريمة، وكلها تسيل من صفراء الوشم مشرقة وتنصب في شقراء، وشمالها وادي الريمة وادي خروب، وشمال وادي خروب العظيم، وشمالها الوعرية، وشمالها المنحني وادي أشيقر، وشمالها أرض السائح، وشمالها روضة الهويجة (عبدالله بن خميس، معجم اليمامة).

لبتين، ومدرسة ابتدائية ومتوسطة للبنات، ومستشفى، ومستوصف، ومركز إقليمي، ومحكمة، وبريد وبرق وهاتف، ومكتب ضمان اجتماعي، ومكتب تعليم، ومكتب زراعي، ووحدرة بيطرية، ومكتب جوازات، وقوات أمن (WILSON - MURROW, 1970)<sup>(١)</sup>.

### شُقْرَاء Shaqrah

٤٧ - ١٥ - ٢٥ - ٢٢ - ١٥ - ٤٥. مدينة كبيرة وعاصمة منطقة الوشم في جنوبي نجد، وهي تقع في الجانب الغربي من المنطقة على بعد نحو ١٠٠ ميل جنوب شرق عنيزة، والمسافة نفسها شمال غرب الرياض. وتقع شقراء في سهل بين تلين أحدهما في الشمال، والآخر في الجنوب، ويبعدان عن بعضهما ميلين أو أكثر. ويحيط بالمدينة سور عال وسميك له أبراج وأربع بوابات. ومزارع النخيل التابعة لشقراء كثيرة وضخمة، ويوجد كثير من الآبار ذات المياه الممتازة بعمق نحو ثماني قامات في داخل وخارج المدينة. ويبلغ عدد السكان نحو ٣٠٠٠ نسمة؛ ومعظمهم من بني زيد، وقسم منهم من سبيع من فرع السوددة. وإلى جانب الزراعة يعملون بالتجارة، ويتاجرون مع الكويت بصفة رئيسة، والسوق كبيرة وبها دكاكين كثيرة. ويوجد نحو ٥٠٠ رأس من الإبل، وكثير من الأبقار ذات القرون إلى جانب الأغنام والماعز، وكن الخيل والحمير قليلة. وتقع شقراء على لطريق المباشر بين عنيزة والرياض، وفيما بين عام ١٨٧٤ م وعام ١٨٨٤ م كانت تابعة

(١) انظر: شُقْرَاء Shaqrah.



### شُقراء الجديد (مركز)

#### Shaqra New Centre

٥٦ - ١٤ - ٢٥، ٢٠ - ١٥ - ٤٥. قسم حديث من بلدة شُقراء على جانبي طريق الحجاز في المنطقة الوسطى على ارتفاع ٧٠٠ متر فوق مستوى سطح البحر (ETCO, 1970).

### شُقرة (قصر بئر) (Shagrah (Qasr Bir)

٥٠ - ٢٢ - ٣٠، ٣٠ - ٣٦ - ٤٦. قصر ضخم مبني من الطين يملكه سعدون باشا ويقع على بعد ٢٥ ميلاً جنوب غرب<sup>(١)</sup> سوق الشيوخ، ويشرف على واد عرضه ميل واحد. والماء من بطن الوادي جيد ولكنه يميل إلى الملوحة قليلاً (Leachman, 1910).

### شُقرة (قصر بئر) (Shaqrah (Qasr Bir)

٥٠ - ٢٥ - ٣٠، ٣٠ - ٢٥ - ٤٦. يعرف بقصر بئر شُقرة، وهو حصن ضخم من الطين في العراق يقع على بعد نحو ٣٥ ميلاً جنوب شرق - شرق الناصرية، وهو يشرف على واد ضحل يبلغ عرضه نحو ميل ويتجه إلى نهر الفرات. ويوجد حول الحصن خبراء أو منخفض يتجمع فيها الماء عموماً (Leachman, 1910).

### الشُقرة Shaqrah

٥٥ - ٣٦ - ١٨، ٥٧ - ٤٠ - ٤٢. قرية في وادي ابن هشبل<sup>(٢)</sup> في منطقة عسير، تقع على

(١) هو إلى الجنوب من قصر الشيوخ مع ميل إلى الشرق بنحو ٣٥ ميلاً.

(٢) ورد في الأصل الإنجليزي بني هشبل Bani Hashbal.

ارتفاع ١٧٩٢ متراً عن مستوى سطح البحر، ويفصلها من ١٠١ إلى ٢٥٠ نسمة. وهي ترتبط مع طريق أبها - خميس مشيط - نجران الرئيس بدرج مستو و متموج ممهد ببطن واد لا بأس به، طوله ٣٩ كم (ITALCONSULT, 1970).

### شُقرة Shuqrah

٥٠ - ٢١ - ١٣، ١٠ - ٤١ - ٤٥. قرية صغيرة على ساحل محمية عدن، تقع على بعد نحو ٦٠ ميلاً إلى الشمال الشرقي من عدن. ومينائها الرئيس هو منطقة الفضلي، والقرية تقع على بعد نحو ربع ميل عن الشاطئ على حدود سهل صغير. وهي عبارة عن بضعة أكواخ، ومبنى حجري حصين حيث يقيم الشيخ بضعة أشهر في السنة، ويسكن الحصول على الماء العذب في شُقرة، وتزرع الذرة الصفراء إلى حد ما، وكذا بضعة أنواع من الخضراوات كالبصل واليقطين. وتوجد مزرعة صغيرة من مزارع النخيل بالقرب من تلك القرية، ولا يوجد من فواكه أخرى سوى الموز في ذلك المكان، أما الماشية المحلية فهي بضعة عجول إلى جانب الأغنام والدواجن. وأهم الصادرات هي العنبر والبن والذرة والسمن.

وقد تصلح لأن تكون ميناء للقوارب مع عمق قامة إلى قامتين ونصف القامة عند حدوث كسر في الشعاب المرجانية الذي يحف بالشاطئ على مسافة خمسة كابلات<sup>(٣)</sup>. ويوجد مرسى جيد على

(٣) الطول الكبلي cable length: وحدة بحرية لقياس الطول تساوي ٦٠٨ أقدام في الأسطول البريطاني و٧٢٠ قدماً في الأسطول الأمريكي.

بعد ٤ - ٥ كابلات خارج الشعب ٧ - ٩ قامات. وكثيراً ما تجعل الأمواج من عملية الرسو في شُقْرَة أمراً صعباً<sup>(١)</sup>.

### الشُقْرَة Shuqrah

٥٢ - ٤٦ - ٢٤، ٥٩ - ١٦ - ٤٠. قرية في منطقة المدينة المنورة، تقع على ارتفاع ٨٥٧ متراً فوق مستوى سطح البحر، ويقطنها أقل من ١٠٠ نسمة. وهي ترتبط بطريق جدة - ينبع الرئيس بدرب مستو وتمتوج سبب، طوله ٣ كم. وتشمل الأنشطة الاقتصادية فيها: تربية الماشية من الإبل والغنم والماعز. وبها ماء كاف درجة عذوبته من ٧٦ - ١٠٠٪ (WILSON - MURROW, 1970)<sup>(٢)</sup>.

### الشُقْرَة Siqarah

٢٦ - ٢٩ - ١٩، ١٠ - ١٩ - ٤١. قرية في محافظة قلوة بمنطقة الباحة يقطنها نحو ١٠٠

نسمة. وترتبط مع الطريق الساحلي بدرب مستو وتمتوج بطن واد سبب، إلى لا بأس به، طوله ٨، ٧٤ كم، ولكن يحتاج الشخص إلى ١، ١ ساعة مشياً؛ للوصول من القرية إلى ذلك الدرب (ITALCONSULT, 1970)<sup>(٣)</sup>.

### الشُقْفَة Shagfah

٥٥ - ٥٢ - ٢٩، ١٨ - ١٣ - ٤١. قرية بالقوز في محافظة القنفذة بمنطقة مكة المكرمة تقع على ارتفاع ٢٩ متراً فوق مستوى سطح البحر، ويقطنها من ١٠١ إلى ٢٥٠ نسمة. وترتبط مع الطريق الساحلي بدرب مستو لا بأس به، طوله ٨، ١١ كم، ولكن يحتاج الشخص إلى ٠، ٨ ساعة مشياً؛ للوصول من القرية إلى ذلك الدرب (ITALCONSULT, 1970).

### الشُقْفَة Shagfah

٠١ - ٢٥ - ١٧، ٠٥ - ٥١ - ٤٢. قرية في محافظة ضمد في منطقة جازان، تقع على ارتفاع ٣٨٥ متراً فوق مستوى سطح البحر، ويقطنها من ٢٥١ إلى ٥٠٠ نسمة. وهي ترتبط مع طريق الطائف - أبها - جازان الرئيس بدرب مستو وتمتوج سبب، إلى لا بأس بها، طوله ٤٥ كم، ولكن يحتاج الشخص إلى ٢، ٠ ساعة مشياً؛ للوصول من القرية إلى ذلك الدرب (ITALCONSULT, 1970)<sup>(٤)</sup>.

(٣) الشُقْرَة: قرية من قرى وادي نيرا بتهامة غامد تقع غربي الوادي وسكانها من قبيلة بني عبدالله من غامد (علي الزهراتي، معجم بلاد غامد وزهران).  
(٤) بمركز هروب في محافظة العيادي بمنطقة جازان.

(١) شُقْرَة: مدينة ساحلية في منطقة جعار من مديرية خنفر وأعمال أبين. وهي ميناء المقاطعة التي كانت مقر السلاطين آل الفضلي، وعاصمتها الأولى قبل الاستقلال الوطني. ويعتمد الأهالي على صيد الأسماك، لذلك أقيم فيها مصنع لتعليب الأسماك. ومن ساكنيها آل فدعق وأهل عمر محسن وآل عوض سعيد (إبراهيم امحقفي، ٢٠٠٢م، معجم البلدان والقبائل اليمنية، دار الكلمة بصنعاء).

(٢) الشُقْرَة: - بلفظ اللون بين الحمرة والبياض - وادي يسيل من حرة خبير (حرة النار) من جهاتها الجنوبية الشرقية ثم يجتمع مع وادي الصويدرة (الطرف) فينتجها جنوباً ثم يعدلان غرباً فيجتمعان مع وادي الحناكية في المخالط قبل قاع حضوضي بقليل، وفي قاع حضوضي يجتمع بها العقيق الشرقي فتكون سيل الخنق. وفي الشُقْرَة قرية بهذا الاسم (عائق البلادي، معجم معالم الحجاز). وهي في مركز الصويدرة بمنطقة المدينة المنورة.

## الشَّقْفَة Shijafah

قرية في عسير لبني يعلَى<sup>(١)</sup>.

## الشَّقْفَة Shqufah

عشيرة من بدو العوازم<sup>(٢)</sup> بالكويت.

## الشَّقَق Shiqqah

منطقة. ٠٠ - ٣١ - ٢٩، ٠٠ - ٥٩ - ٤٦. منطقة

في إمارة الكويت بين الباطن في الشمال، وتلال مهزول في الغرب، والدبدبة في الجنوب، وأم الخيلان والأباطح في الشرق. ويعد وسطها ٥٠ ميلاً شمال غرب الجهرة، ويبدو أن اسمها مشتق من الانخفاضات أو الشقق التي يتجه بعضها نحو الشمال الشرقي، والأخرى نحو الجنوب الغربي. ومن المعلوم أن الشقق تشبه مناطق الباطن واللياح من ناحية التضاريس الطبيعية، ولا يوجد بها سكان مستقرون<sup>(٣)</sup>.

## الشَّقْم Shaqm

منطقة. ٠٠ - ٤١ - ٢٦، ٠٠ - ٥٥ - ٤٩. منطقة

تخيم للبدو بالبيضاء (القسم الثاني)<sup>(٤)</sup> في الأحساء شرقي شبه الجزيرة العربية.

(١) انظر مادة هذا المدخل في المعجم، فستجد تفصيلات أخرى.

(٢) انظر مادة هذا المدخل في المعجم، فستجد تفصيلات أخرى.

(٣) الشقة أو الشقق هي منخفضات مستطيلة أشبه بالشقوق تنحدر إليها المياه (أ.د. عبدالله بن يوسف الغنيم، اتصالات شخصية، ١٤٣٠هـ)..

(٤) انظر مادة هذا المدخل في المعجم، فستجد تفصيلات أخرى.

## شَقُور (جزيرة أبو) Shukar (Abu) (Island)

٣٠ - ٥٥ - ١٦، ٢٣ - ١٧ - ٤٢. انظر:

فرسان (جزائر وضماف) Farasan (Islands and Bark)؛ الجانب الشرقي من الضفة<sup>(٥)</sup>.

## الشَّقُوق Shiqqah (Or Shaquq)

١٠ - ٢٥ - ٢٦، ٠٠ - ٥١ - ٤٣. انظر: الشَّقَة

Shiqqah (Or Shaquq)<sup>(٦)</sup>.

## شَقِيب (آل) Shaqib (Al)

٣٥ - ٠٥ - ١٩، ٢٣ - ٥٨ - ٤١. قرية بمحافظة

المجاردة في منطقة عسير، تقع على ارتفاع ٥٥٨ متراً فوق مستوى سطح البحر، ويقطنها من ١٠١ إلى ٢٥٠ نسمة. وترتبط مع الطريق الساحلي بدرج مستو وجبلي سيئ، إلى لا بأس به، طوله ٢٢,٥ كم، ولكن يحتاج الشخص إلى ٨,٠ ساعة مشياً؛ للوصول من القرية إلى ذلك الدرب. وبالقرية طاحونة (ITALCONSULT, 1970).

(٥) أبو شقور جزيرة مرجانية تقع غرب مدينة جازان، وجنوب غرب رأس الطرفة، وتبلغ مساحتها نحو ٠,١ كم<sup>٢</sup>، وهي جزيرة صغيرة دائرية الشكل، سطحها صخري مرتفع، تغطيه الرمال، وتكسوه الشجيرات، تنتهي سواحلها في البحر على هيئة حافات صخرية، تشرف على الممر الملاحي الشمالي المؤدي إلى ميناء جازان، تبعد عن الساحل نحو ٢,٧ ميلاً بحرياً (أحمد الغزاوي، ومحمد الراشد، وعبدالله العنيزان، ٢٠٠٧م، جزر المملكة العربية السعودية في البحر الأحمر والخليج العربي، هيئة المساحة الجيولوجية السعودية).

(٦) هذا المدخل إضافة من المحقق لفائدة القارئ بسبب تعدد أسماء المكان.



## شُقَيْب Shuqayb

٢٩ - ١٢ - ٢١، ٢١ - ٢٤ - ٤٠. قرية في الطائف بمحافظة الطائف في منطقة مكة المكرمة، تقع على ارتفاع ١٧٢٨ متراً فوق مستوى سطح البحر، وسكانها نحو ١٠٠ نسمة. وهي ترتبط مع طريق الطائف - أبها - جازان الرئيس بدرج مستوى بطن واد سيء، إلى لا بأس به، طوله ٣,٥ كم (ITALCONSULT, 1970).

## الشُقَيْمَة Shiqaymah

٠٠ - ٥٥ - ٢٨، ٢٨ - ٢٦ - ٤٦. أرض وعرة تمتد على طول الضفة الشرقية لمنخفض الباطن بشمال شرقي شبه الجزيرة العربية بين القلبان<sup>(١)</sup> والرقعي.

## الشُقَيْمَة Shiqiyah

٣٤ - ٥٨ - ٢٨، ١٦ - ٣٤ - ٤٢. قرية في مركز الريان بمنطقة جازان، تقع على ارتفاع ٣٠ متراً فوق مستوى سطح البحر، ويقطنها نحو ١٠٠ نسمة. وهي ترتبط مع طريق الطائف - أبها - جازان الرئيس بدرج مستوى سيء، إلى لا بأس به، طوله ٣,٤ كم (ITALCONSULT, 1970).

## شُقَيْح (جزيرة ذو) Doshakiya (Island)

٣٥ - ٥٣ - ١٨، ٢٥ - ٤٤ - ٤٠. انظر: فرسان (جزائر) Farasan (Islands)<sup>(٢)</sup>.

(١) انظر: القلبان (آبار) Oulban.

(٢) ذو شقح جزيرة مرجانية تقع جنوب غرب مدينة القنفذة، وتبلغ مساحتها نحو ٠,٨ كم<sup>٢</sup>، وهي جزيرة صغيرة طولية الشكل تمتد من الشمال إلى الجنوب =

## شُقَيْر Shakir

فرع من قبيلة مطير العظيمة<sup>(٣)</sup> يقال إنه معروف بالأحساء، ولكن ليس مؤكداً إلى أي قسم من مطير يتمون<sup>(٤)</sup>.

## شُقَيْح Shaqih

١٢ - ٢٦ - ١٧، ٢٥ - ٠٤ - ٤٤. قرية بمركز المرفجة في منطقة نجران، تقع على ارتفاع ١٢٩٤ متراً عن مستوى سطح البحر، ويقطنها من ٥٠١ إلى ٥٠٠ نسمة. وهي ترتبط مع طريق أبها - خميس مشيط - نجران الرئيس بدرج مستوى بطن واد سيء، إلى لا بأس به، طوله ٤,١١ كم (ITALCONSULT, 1970).

## الشُقَيْرِي Shuqayri

٠٨ - ٠٨ - ١٧، ٠٨ - ٤٩ - ٤٢. قرية في محافظة ضمد في منطقة جازان، تقع على ارتفاع ٨٦ متراً فوق مستوى سطح البحر، ويقطنها أكثر

= تقريباً، وتقع في الطرف الشمالي لشعب مرجاني صغيرة يحيط بها وسط مجموعة كبيرة من القطع المرجانية الصغيرة المتناثرة والممتدة من الساحل، وتحيط بها مياه عميقة يصل عمقها إلى أكثر من ٣٥٠ م، مستوية السطح، تغطيها الرمال، تبعد عن مدينة القنفذة نحو ٢٤,٥ ميلاً بحرياً، وعن رأس مكاسر على الساحل نحو ٢٣,٦ ميلاً بحرياً (أحمد الغزاوي، ومحمد الراشد، وعبدالله العنيزان، ٢٠٠٧ م، جزر المملكة العربية السعودية في البحر الأحمر والخليج العربي، هيئة المساحة الجيولوجية السعودية).

(٣) انظر مادة هذا المدخل في المعجم، فستجد تفصيلات أخرى.

(٤) هم من الدوشان (محمد بن عبدالله بن متعب المزيد، اتصالات شخصية، ١٤٣٢ هـ).



## الشقيص (آبار) Shaqiq

٠٠ - ٠٩ - ٢٧، ٠٠ - ٥٤ - ٤٠. مجموعة من الآبار على الطريق الواقعة بين جوف آل عمرو وحائل، وتقع على مسافة نحو ٢٦ ميلاً عن طريق السير من الأولى. وهذه الآبار وعددها ستة آبار تقع في الطرف الغربي من وادي الشقيص، وهو مجرى مائي صغير يميل في اتجاه شرق - الشمال الشرقي. ويزيد عمقها قليلاً على ١٠٠ قدم، كما أنها سببة البناء وماؤها عذب، ويقال إنها لا تنضب أبداً، أما آبار الزهيري<sup>(٣)</sup> فتقع على مسافة نحو ستة أميال إلى الشرق من هنا.

وقد وصفت إحدى هذه الآبار أنها تقع في منخفض جيري تحيط به تلال منخفضة من الرمل والرمل، ويبلغ عمقه ٨٠ قدماً أما فتحته فقطرها ثلاثة أقدام، بيد أنها تأخذ في الاتساع وكأنها زنزانة سجن كلما هبطنا، وقد طويت بالطوب ولها حاجز حجري حولها وقد ورد ذكر هذه البئر على لسان الكتاب الأوائل مما يدل على قدمها، ويعتقد البدو أن المسيحيين هم الذين قاموا بحفره<sup>(٤)</sup>.

## شقيص (خور) Shaqiq (Khor)

٥٢ - ٤٠ - ٢٥، ٥٠ - ٢٩ - ٥١. وتنطق عادة خور شقيص Shagig؛ وهو اسم للخور وللقرية التي تقع فيه على الجانب الشرقي لرأس البر القطري.

(٣) انظر: الزهيري (آبار) Azhari.

(٤) الشقيص: موضع في الطرف الشمالي من النفود فيه ماء ومركز تابع للحوف، ويقع في الجنوب الغربي منها على مسافة سبعين كيلاً، بقرب راف، ومن آبار الشقيص الرغيفيات والزهيريات (حمد الجاسر، معجم شمال المملكة).

من ٢٠٠٠ نسمة. وهي ترتبط مع طريق الطائف - أبها - جازان الرئيس بدرج مستو سيء، إلى لا بأس به، طوله ١٩ كم. وبالقرية مدرستان، ومستوصف، ومركز إمارة، وقوات أمن، وبريد وبرقية، وسوق، و٤٠ دكاناً، وطاحون، وأربع مقاه (ITALCONSULT, 1970)<sup>(١)</sup>.

## شقيص Shiqis

٥٥ - ٥٢ - ١٨، ١٣ - ٠٠ - ٤٢. قرية بارق في منطقة عسير، تقع على ارتفاع ٤٤٧ متراً فوق مستوى سطح البحر، ويقطنها من ٥٠١ إلى ٥٠٠ نسمة. وترتبط مع الطريق الساحلي بدرج مستو ومتموج سيء، إلى لا بأس به، طوله ١٠ كم (ITALCONSULT, 1970)<sup>(٢)</sup>.

(١) الشقيص: - بالتصغير - قرية من قرى وادي ضمد ويقول صاحب كتاب (الذهب المسبوك): إن الذي اختطه هو جد آل النعمان، ولم يذكر اسم ذلك الجد ولا السنة أو القرن الذي حدث اختطاطه فيه ذلك الشخص وقول مرسل كهذا اعتقد أنه لا يخدم التاريخ، وآل النعمان بيت من بيوت العلم في منطقتنا، أنجب رجالاً برزوا في الفقه والأدب والتاريخ ومن أبرزهم عبدالله بن علي النعمان مؤلف التاريخ الموسوم بالشقيص اليماني في وفيات وحوادث المخلاف السليماني (القرن الحادي عشر)، وقد سبقه من أسرته من وصل إلى وظيفته القضاء. ونخال أن زمن اختطاط قرية الشقيص قديم وإن شهر برجال تلك الأسرة النابهة، لقد ورد ذكر الشقيص - عرضاً - في سنة ١٠٠٠ في كتاب العقيق اليماني الذي مؤلفه توفي في صدر القرن الحادي عشر (محمد العقيلي، معجم مقاطعة جازان).

(٢) شقيص: قرية لآل موسى بن علي تقع بأسفل وادي آل بلال من غربه (عمر بن غرامة العمري، معجم بلاد بارق).

## الشَّقِيق (وادي) Shaqiq (Wadi)

٠٠-١٥-٢٧، ٠٠-٣٨-٤١. اسم لقسم من وادي دعيجان، أو وادي حائل (Huber)؛ انظر: شَمَّر (جبل) (Shammar (Jabal)<sup>(٥)</sup>.

## الشَّقِيق (Ash) Shaqeeq

٤٠-١٠-٢٧، ٢١-٥١-٤٠. قرية في منطقة حائل، تقع على ارتفاع ١٠١٦ متراً فوق مستوى سطح البحر، ويقطنها من ١٠٠ إلى ٤٩٩ نسمة. وهي ترتبط بطريق الحناكية - حائل الرئيس بدرج مستوى متموج سيء، طوله ٦٢ كم، وهو عرضة للغبار وفيضان الأودية والظمي والغرين. وتشمل الأنشطة الاقتصادية فيها: زراعة القمح والبرسيم والنخيل والخضار وغيرها، مع تربية الماشية من الإبل والغنم والماعز والأبقار. وليس بها كفاية من الماء العذب، ودرجة عذوبة الماء ٠-٢٥٪. ويوجد بها مدرسة ابتدائية للبنين (WILSON - MURROW, 1970)<sup>(٦)</sup>.

## الشَّقِيق Shaqiq

٠٠-٢٨-٢٥، ٠٠-٣٥-٤٩. قرية في واحة الأحساء<sup>(٧)</sup> بشرقي شبه الجزيرة العربية<sup>(٨)</sup>.

(٥) انظر: دعيجان (وادي) (Daaijan (Wadi).

(٦) الشَّقِيق: من هجر الفئيدل من العمود من شَمَّر، بقرب موقق، في منطقة حائل (حمد الجاسر، المعجم المختصر).

(٧) انظر مادة هذا المدخل في المعجم، فستجد تفصيلات أخرى.

(٨) الشَّقِيق: من قرى الميرز، وتقع وسط النخيل. ومن سكانها آل نويران من المهاشير من بني خالد (حمد الجاسر، معجم المنطقة الشرقية).

ويقع مدخل الخور الضحل الذي يمتد نحو أربعة أميال إلى الداخل بين رأس النوف ورأس المطبخ، وعلى بعد نحو ٢٦ ميلاً إلى الشمال من الدوحة. وكثير ما يسمى خور شقيق بخور المهاندة أو ببساطة (الخور) ليميز عن كلمة (الخوير) أي خور حَسَّان على الجانب الآخر من شبه الجزيرة. وتقع القرية على لجانب الجنوبي من الخور بالقرب من أسفله، وعلى مسافة غير بعيدة عنه يوجد تل عليه برج مراقبة، وأسفله بئر جيدة المياه تسمى حليتان<sup>(١)</sup>. وتبعد الذخيرة أربعة أميال فقط إلى الشمال من خور الشَّقِيق، ويوصل إليها عبر طريق يدور حول أسفل الخور، ثم يعبر سهلاً مستوياً. وعلى بعد أربعة أميال جنوب خور الشَّقِيق توجد حالة وبير<sup>(٢)</sup>، وهي جزيرة من الشعاب المرجانية ما زال يغطيها المد العالي، ولكن يقال إن ارتفاعها يزداد سريعاً. وتتكون قرية الخور من نحو ٤٠ منزل من الطين والحجر للمهاندة نصفهم من شعبة آل حسن، والنصف الآخر من فرع المساندة. وهم يمتلكون ٨٠ قارباً للؤلؤ، و٩٠ مركباً بحرياً آخر، و٣٠ قارباً للصيد إلى جانب ١٠٠ من الإبل<sup>(٣)</sup>.

## الشَّقِيق (وادي) Shaqiq (Wadi)

٠٠-٢٨-٢٩، ٠٠-٠٠-٤٠. انظر:

النفود Nafud<sup>(٤)</sup>.

(١) انظر: حَلَيْتَان (Halaitan).

(٢) انظر: وبير (حالة) (Wabil (Halat)؛ ويلحظ الخطأ في رسم الاسم بالحروف اللاتينية.

(٣) خور شقيق هو الاسم القديم للخور.

(٤) انظر: الشَّقِيق (آبار) Shaqiq؛ وانظر: النَّفُود الكَيبَر (صحراء) Nafud.

## الشَّقِيق Shaqiq

٠٠ - ٤٤ - ٣١، ٠٠ - ٢٥ - ٤٤. أرض بناحية الرجة في قضاء النجف<sup>(١)</sup> بالعراق.

## الشَّقِيق Shaqiq

٥٩ - ٢٠ - ١٨، ١٧ - ٢٦ - ٤٣. قرية في بني مالك في منطقة جازان، تقع على ارتفاع ٩٥٣ متراً فوق مستوى سطح البحر، ويقطنها من ٢٥١ إلى ٥٠٠ نسمة. وهي ترتبط مع طريق الطائف - أبها - جازان الرئيس بدرب مستو و متموج بطن واد جيد، إلى لا بأس به، طوله ٧٥,٥ كم، ولكن يحتاج الشخص إلى ٨ ساعات مشياً؛ للوصول من القرية إلى ذلك الدرب (ITALCONSULT, 1970).

## الشَّقِيق Shaqiq

٤١ - ٤٨ - ١٩، ٢٢ - ٥٤ - ٤١. قرية في مركز باشوت بمحافظة بيشة<sup>(٢)</sup> بمنطقة عسير، تقع على ارتفاع ٢٠٨١ متراً عن مستوى سطح البحر، ويقطنها من ٥٠١ إلى ٢٠٠٠ نسمة. وهي ترتبط مع طريق الطائف - أبها - جازان الرئيس. وبالقرية مدرسة، وسوق، و ٢٤ دكاناً، وطاحوتان (ITALCONSULT, 1970)<sup>(٣)</sup>.

## الشَّقِيق Shaqiq

٢٥ - ١٤ - ٢١، ١٤ - ٣٢ - ٤٠. قرية

(١) انظر مادة هذا المدخل في المعجم، فستجد تفصيلات أخرى.

(٢) التقسيم الإداري الحالي يضعها في محافظة بَلْعَن.

(٣) في مركز العلاية بمحافظة بَلْعَن في منطقة عسير، ويقال لها أيضاً حبييل شقيق.

في الطائف بمحافظة الطائف في منطقة مكة المكرمة، تقع على ارتفاع ١٥٦١ متراً فوق مستوى سطح البحر، وسكانها نحو ١٠٠ نسمة. وهي ترتبط مع طريق الطائف - أبها - جازان الرئيس بدرب متموج لا بأس به، طوله ١ كم (ITALCONSULT, 1970)<sup>(٤)</sup>.

## الشَّقِيق Shuqaiq

٠٠ - ٤٣ - ١٧، ٠٠ - ٠١ - ٤٢. قرية على ساحل عسير بجنوب غربي شبه الجزيرة العربية. وهي ميناء صغير للإدرسي يقع على درجة عرض (٤٥ - ١٧) شمالاً. وسكانها خليط من التجار يبلغ عددهم نحو ١٠٠٠ نسمة، ويتاجرون بشكل رئيس بالجلود المدبوغة والسمن مع مُصَوِّع<sup>(٥)</sup>.

(٤) الشَّقِيق: من قرى الزوران، من عُثَيْبَة، في وادي لَيْة، في غمارة الطائف (حمد الجاسر، المعجم المختصر).  
(٥) الشَّقِيق: - بالتصغير - بلدة ساحلية ومرسى للسفن في الشمال الغربي من جازان، وتبعد عن مدينة جازان بنحو ١٥٠ كيلاً. موقعه على طريق الحجاز - تهامة على وادٍ يسمى غوان، وقد ورد اسم هذا الوادي في شعر شاعر يمني من شعراء القرن العاشر كما أن اسم البلدة الشَّقِيق ذكر في حوادث القرن الحادي عشر، ونخال أن بلدًا يجمع ما بين أهمية موقعه على قرب مصب وادي وعلى ناصية طريق رئيس وفي نفس الوقت على فُرْصَة بحرية. نخال أن تلك المزايب ترشحه للتعمير والسكنى من أحقاب مديدة. إلا أنه بالرغم من ذلك فإن ما كل قرية أو بلدة تحظى بناهه الذكر والتسجيل في كتب الجغرافيا أو الرحلات، بغير قول شاعر يبرز اسمها، ويوقظ ذكرها أو معركة دارت بقربها أو حادثة لها أهميتها: هذا بالنسبة إلى التاريخ القديم. ومن أوائل القرن الثاني عشر وبعد دخول المنطقة وعسير في الدعوة السلفية والطاعة السعودية وإدارة المعارك بين الأتراك وعسير وقيام الإمارة الإدريسية، أخذ اسم الشَّقِيق يدور في فلك الحوادث ويحول في تاريخ المنطقة وعسير (محمد العقيلي، معجم مقاطعة جازان).





## الشَّقِيقُ Shuqayq

١٧ - ٤٣ - ١٧، ١١ - ٠١ - ٤٢. قرية في الشقيق بمنطقة جازان، تقع على ارتفاع ١١ متراً فوق مستوى سطح البحر، ويقطنها من ٥٠١ إلى ٢٠١٠ نسمة. وهي ترتبط مع الطريق الساحلي الرئيس. وبالقرية مدرسة، ومستوصف، ومركز إمامة، ومحكمة، وسوق، وعشرة دكاكين، وطاحونتان، ومقهيان (ITALCONSULT, 1970)<sup>(١)</sup>.

## الشَّقِيقُ (Ash) Shuqayq

٠٣ - ٢٩ - ٢٥، ١٠ - ٣٤ - ٤٩. قرية بالأحساء في المنطقة الشرقية على ارتفاع ١٢٥ متراً فوق مستوى سطح البحر يسكنها نحو ٢٠١٠ نسمة. وهي مستوطنة زراعية صرفة؛ إذ يوجد بها نحو ٤٠٠ مزرعة، كما يوجد بها ستة دكاكين، ومدارس للبنين والبنات، ومحطة ضخ للمياه، ومولد كهرباء (ETCO, 1970)<sup>(٢)</sup>.

## الشَّقِيقَةُ السُّفْلَى Shaqiqat As Sufli

٣٦ - ١٤ - ٢٠، ٢٥ - ٤٤ - ٤٢. قرية في بيشة بمحافظة بيشة في منطقة عسير، تقع على ارتفاع ١٠٨٣ متراً فوق مستوى سطح البحر، ويقطنها أكثر من ٢٠١٠ نسمة. وهي ترتبط مع طريق الباحة - العقيق - بيشة بدرج مستو لا بأس به، طوله ١، ٣٨ كم (ITALCONSULT, 1970)<sup>(٣)</sup>.

(١) انظر: الشَّقِيقُ Shuqayq.

(٢) انظر: الشَّقِيقُ Shaqiq.

(٣) الشَّقِيقَةُ: هما قرئتان العليا والسفلى، لبني سعد وآل منيع من أكلب، في بيشة (حمد الجاسر، المعجم المختصر).

## الشَّقِيقَةُ العُلْيَا Shaqiqat Al Ulya

١٠ - ١٦ - ٢٠، ١٨ - ٤٦ - ٤٢. قرية في بيشة بمحافظة بيشة في منطقة عسير، تقع على ارتفاع ١٠٥٣ متراً فوق مستوى سطح البحر، ويقطنها أكثر من ٢٠٠٠ نسمة. وهي ترتبط مع طريق الباحة - العقيق - بيشة بدرج مستو لا بأس به، طوله ٦، ٤٢ كم (ITALCONSULT, 1970).

## الشُّكَالِي Shikalah

فرع من قبيلة بني بو حسن<sup>(٤)</sup> في سلطنة عمان.

## شُكْر (بنو) Shikr (Bani)

فرع من قبيلة بني ياس<sup>(٥)</sup> في عمان المتصالحة.

## الشُّكْر Shukar

فرع من قبيلة آل جبور<sup>(٦)</sup> بوادي الفرات.

## الشُّكْرَةُ Ishkarah

فرع من قبيلة الدواسر<sup>(٧)</sup> يتبع آل عمار من قسم آل حسن. ويوجد الشكرة في البديع والأحمر ووسيلة في الأفلاج، والدارسة في وادي الدواسر. ولهم فرعان هما آل بو علي والهراثمة.

(٤) انظر مادة هذا المدخل في المعجم، فستجد تفصيلات أخرى.

(٥) انظر مادة هذا المدخل في المعجم، فستجد تفصيلات أخرى.

(٦) انظر مادة هذا المدخل في المعجم، فستجد تفصيلات أخرى.

(٧) انظر مادة هذا المدخل في المعجم، فستجد تفصيلات أخرى.



## الشُّكْرَة Shikarah

٠٠ - ٤٠ - ٣٣، ٠٠ - ٤٠ - ٤٥. تقع بين  
بدره ومندلي في شرقي العراق.

## شُكْرِي Shukri

٠٠ - ١٦ - ٣٢، ٠٠ - ٤٥ - ٤٤. قرية على الضفة  
اليمنى لقناة الدغارة المتفرعة من نهر الفرات<sup>(١)</sup>.

## الشُّكَلَة (خَطَر)

## Shiklah (Khatmat - Ash)

٠٠ - ١٢ - ٢٤، ٠٠ - ٥٧ - ٥٥. الطرف  
الجنوبي لضلع الجوّ<sup>(٢)</sup> في عمان المستقلة.

## الشُّكُور (قبيلة) Shakur

إحدى قبائل الغافرية بسلطنة عمان<sup>(٣)</sup>.

## شُكُونِي Shakwani

٠٧ - ٥٧ - ١٦، ٣٩ - ٠١ - ٤٣. قرية في  
محافظة العارضة في منطقة جازان، تقع على  
ارتفاع ٢٦٠ متراً فوق مستوى سطح البحر،  
ويقطنها من ١٠١ إلى ٢٥٠ نسمة. وهي ترتبط مع  
طريق الطائف - أبها - جازان الرئيس بدرج مستو  
ومتزوج ممهد لا بأس بها، طوله ٥٦ كم. وبالقرية  
دكان (ITALCONSULT, 1970)<sup>(٤)</sup>.

(١) انظر مادة هذا المدخل في المعجم، فستجد تفاصيل  
أخرى.

(٢) انظر مادة هذا المدخل في المعجم، فستجد تفاصيل  
أخرى.

(٣) انظر مادة هذا المدخل في المعجم، فستجد تفاصيل أخرى.

(٤) شُكُونِي: قرية من أعمال العارضة بجهة الجوة (محمد  
العقيلي، معجم مقاطعة جازان).

## شَكِير (آل بو) Shakair (Al Bu)

فرع من قبيلة آل بو سلطان<sup>(٥)</sup> بالعراق.

## الشُّكَيْرِي (برج) Shikairi (Burj - Ash)

٠٠ - ١٣ - ٢٤، ٠٠ - ٢١ - ٥٦. برج بالقرب  
من قرية الخان في وادي الجزري<sup>(٦)</sup> بمنطقة الحجر  
الغربي في سلطنة عمان.

## شَكِيل (قبيلة بني) Shakail (Bani)

صيغة المفرد منها شكيلي؛ وهي قبيلة غافرية  
في سلطنة عمان إباضية المذهب، وهم يختصمون  
في بعض الأحيان مع العبريين، وقد وقفوا إلى  
جانب سلطان عمان أثناء التمرد الذي حدث عام  
١٨٨٣ م. وهم يوجدون في الحجر الغربي بصفة  
رئيسة حيث يقطنون في أم حمار (٣٠ منزلاً) في  
وادي الفرع؛ والميحة (٦٠ منزلاً)، والمقحم (١٨  
منزلاً)، والميدان (٣٠ منزلاً)، وسني (١٢٠ منزلاً)  
في وادي بني غافر؛ وأيضاً في القرية التي تتألف من  
١٢٠ منزلاً، وحيل الغافة وبها ٦٠ منزلاً في واد  
إلى الغرب من وادي بني غافر. ومن مستوطناتهم  
الأخرى: العارض (٢٠ منزلاً) في الظاهرة؛ وبهلاء  
(٤٠ منزلاً)، وسياء (١٢٠ منزلاً)، وسيفم (١٨٠  
منزلاً)، في عمان الداخل. ويبلغ عددهم الإجمالي  
نحو ٤٠٠٠ نسمة. وسيفم هي العاصمة القبلية،  
وكبار الشيوخ هم محمد بن علي في سيفم، وعبد  
الله بن سليمان في القرية، وناصر بن عمير في سني.

(٥) انظر مادة هذا المدخل في المعجم، فستجد تفاصيل  
أخرى.

(٦) انظر مادة هذا المدخل في المعجم، فستجد تفاصيل  
أخرى.

## الشَّلَاء Shalala

مستوى سطح البحر، ويقطنها من ١٠٠ إلى ٤٩٩ نسمة. وهي ترتبط بطريق المدينة المنورة - العلا الرئيس بدرب مستو وتمتوج سبي، طوله ٢٥ كم، وهو عرضة للغبار وفيضان الأودية والطيني والغرين والجلاميد. وتشمل الأنشطة الاقتصادية فيها: زراعة القمح والبرسيم والنخيل والخضار وغيرها، مع تربية الماشية من الإبل والغنم والماعز. وبها ماء كاف درجة عذوبته من ٧٦ - ١٠٠٪ (WILSON - MURROW, 1970)<sup>(٥)</sup>.

## الشَّلَالِيْبَة Shalalibah

فرع من قبيلة آل وهية<sup>(٦)</sup> بمنطقة الشرقية ومنطقة جعلان في سلطنة عمان.

## الشَّلَان Shilan

٣٠ - ٣٣ - ٢٠، ١٤ - ٠٤ - ٤١. قرية في بني مالك بمحافظة الطائف في منطقة مكة المكرمة، تقع على ارتفاع ١٩٨٠ متراً فوق مستوى سطح البحر، ويقطنها من ٥٠١ إلى ٢٠٠٠ نسمة. وهي ترتبط مع طريق الطائف - أبها الرئيس بدرب جبلي مستو وتمتوج ممهد بطن واد جيد وسبي، إلى لا بأس به، طوله ٧٢ كم (ITALCONSULT, 1970)<sup>(٧)</sup>.

(٥) شَلَال: - بالتخفيف - واد يصب في وادي القري من الشمال، فيه قرية باسمه ونخل للمواهب من بلي، وهو يأتي من حرة المواهب، جزء من حرة عويرض. وقال البكري: واد معروف، أوله ببلاد بني ضنة من عُذرة، رهط بثينة (حمد الجاسر، معجم شمال المملكة). ويلحظ الخطأ في رسم الاسم بالحروف اللاتينية. (٦) انظر مادة هذا المدخل في المعجم، فستجد تفصيلات أخرى. (٧) الشَّلَان: من النباة أبا النعيم من بجيلة، في بلاد بني مالك (حمد الجاسر، المعجم المختصر). في مركز حداد بني مالك في محافظة الطائف بمنطقة مكة المكرمة.

٥٩ - ٢٥ - ٢٠، ٥٤ - ٠٤ - ٤١. قرية في بني مالك بمحافظة الطائف في منطقة مكة المكرمة، تقع على ارتفاع ١٧٤٥ متراً فوق مستوى سطح البحر، وسكانها نحو ١٠٠ نسمة. وهي ترتبط مع طريق الطائف - أبها الرئيس بدرب مستو وتمتوج بطن واد سبي، إلى لا بأس به، طوله ٦٠,٥ كم، ولكن يحتاج الشخص إلى ١,١ ساعة مشياً للوصول من القرية إلى ذلك الدرب (ITALCONSULT, 1970)<sup>(٨)</sup>.

## الشَّلَاحِي Shalahi

٥٠ - ٤٥ - ٣٠، ٣٠ - ٠٠ - ٤٧. أرض على جانب النهر على الضفة اليسرى لشط العرب<sup>(٩)</sup> بين القرنة والبصرة.

## الشَّلَال (قبيلة) Shalal

إحدى القبائل الريفية بالعراق<sup>(١٠)</sup>.

## الشَّلَال (Ash) Shaalah

٤٢ - ٤٥ - ٢٦، ٥٦ - ٤٣ - ٣٧. قرية في منطقة الشمالية<sup>(١١)</sup> تقع على ارتفاع ٩٨٠ متراً فوق

(١) الشَّلَاء: من قرى بني سعد من بني علي، بمنطقة عردة، في بلاد بني مالك، من غمارة الطائف (حمد الجاسر، المعجم المختصر). في مركز القريع بني مالك في محافظة الطائف بمنطقة مكة المكرمة. (٢) انظر مادة هذا المدخل في المعجم، فستجد تفصيلات أخرى. (٣) انظر مادة هذا المدخل في المعجم، فستجد تفصيلات أخرى. (٤) الصحيح أنها في منطقة تبوك.

## الشَّلايب (أم) Shalayib (Umm Ash)

٤٥ - ٢٣، ١٥ - ٤٥. منطقة غنية بعروق النحاس على ارتفاع ٧٣٠ متراً فوق مستوى سطح البحر بالمنطقة الوسطى، وعلى بعد ٣٥ كم من مزعل عبر درب وعر، وتدرس إمكانية تعدينها من قبل الشركة العربية للحفر للـ Arabian Drilling Co. الذين لديهم مخيم هنا (ETCO, 1970)<sup>(٣)</sup>.

## الشَّلب (أم) Shilb (Umm - Ash)

٥٥ - ٥٠، ٣٠ - ١٠، ٢٩ - ٤٧. اسم لأرض

= الفرع السابع: الحمدات وهم بطنان: المعزة والروامي ويسكنون وادي بواء.

الفرع الثامن: العمور، وهم أربعة بطون: بطن العواجية - وفيهم إمارة العمور كافة - وبطن الدجمان، وذوي عيبان والدحافة. ويسكنون التسمية ووادي بواء والعشارية.

الفرع التاسع: الجلاء ويسكنون وادي بواء ووادي ضراء. وتقع بلاد قبيلة بَلْحَارِثِ (بَنُو الحارث) بالنسبة لمدينة الطائف جنوباً، ويبعد أولها مسافة ٦٠ كيلاً وهي مستظيلة تمتد من تهامة على حدود الليث غرباً إلى بلاد البقوم وغامد شرقاً، مختزقة بذلك جبال السروات، وهي أرض ذات جبال وسهول تقع سهولها في عالية نجد وتمتد جبالها على امتداد جبال الروات. وفيها عدد من الأدوية المشهورة، منها وادي ميسان ووادي بواء ووادي أبو راية (ضراء) ووادي الصور، ووادي غزائل، ووادي البيضة، ووادي الجيوب.

ويحد قبيلة بني الحارث من الشرق قبائل البقوم وغامد الزناد، ومن الغرب تهامة إلى حدود الليث، ومن الشمال قبيلة عُنَيْتِيَّة، ومن الجنوب قبيلة ثقيف وقبيلة بني مالك - بجيلة.

وتنقسم قبيلة بني الحارث إلى ثلاث أقسام:

١ - بنومس - (بنو أوس).

٢ - الشلاوي.

٣ - تاصرة (انظر: حمد الجاسر، معجم قبائل المملكة العربية السعودية).

(٣) في محافظة القويعية.

## الشَّلاوا (قبيلة) Shalawah

قبيلة في منطقة وادي سبيع<sup>(١)</sup> لم يستوثق من فروعها<sup>(٢)</sup>.

(١) انظر مادة هذا المدخل في المعجم، فستجد تفصيلات أخرى.

(٢) الشلاوي من قبيلة بلحارث: وينقسمون إلى تسعة فروع ينحدر منها بطون. وهذه الفروع التسعة هي: الفرع الأول: ذوو حطاب: وفيه أربعة بطون:

بطون ذوي دخيل الله ومنهم الحرشة وهم بيت إمارة في ذوي حطاب، والحسائين وذوي بنية، والغدافين ولعطاش وذوي جامل وذوي مفلح والبداهين.

بطن الحسابة ومنهم المهاجعة وهم بيت إمارة أيضاً في ذوي حطاب وذوي عشيح والجعائمة، والشوامين ولضوايرين وذوي جبر والدحاليين والدلايين والدواغين.

بطن الطفلة ومنهم: السبور والكرائين واللوامي ولسهاوين والدباليين والدواغين.

بطن العجاليين ومنهم: ذوي مثعبي وذوي علي وذوي سليم وذوي قين والظواعة. ويسكنون أبو راية والخمرة وراي بواء والعشارية وعن. ونشير إلى أن جزءاً من ذري حطاب استوطنوا الآن الرياض والوشم وسدير.

الفرع الثاني: المعاتبية - وهم ستة بطون: ومنهم الجماعين والهجادين وذوي زايد والخماسين...

وطن العميان ووطن العوادين ووطن ذوي عبدالله. ووطن الضبابين ووطن الصزاعة ويسكنون وادي بواء وراي ضراء ووادي أبو راية.

الفرع الثالث: ذوي حنيتم وهم أربعة بطون: السرايين ولهوايف والمزايمة والجهامين. ويسكنون وادي بواء، ولعشارية، وقريدان.

الفرع الرابع: الجعارين وهم أربعة بطون: القحرة وذوي سيف وذوي محيسن والمشالحة، ويسكنون وادي ضراء، ووادي بواء.

الفرع الخامس: القنائلة: وهم ثلاثة بطون: العكاوكة ولمراسنة والدحائين. ويسكنون وادي بواء. ووادي ضراء، وأبو راية.

الفرع السادس: الجثايت وهم ثلاثة بطون: الدواثين وذوي عبدالله والتويمات، وسكناهم وادي بواء ووادي ضراء.





جازان الرئيس بدرج جبلي مستو ومتموج سيء، إلى لا بأس به، طوله ٢، ١١ كم. وبالقرية مدرسة، ودكان (ITALCONSULT, 1970).

### الشَّقَان Shilqan

إحدى عشائر سنجارة من قبيلة شَمَر الجنوبية<sup>(٥)</sup>.

### شلوان Shalwan

١٥ - ٢٣ - ٢٦، ١٥ - ٣٩ - ٤٤. عقلة صغيرة شمال غرب الزُّلفي في المنطقة الوسطى على ارتفاع ٦٠١ متر فوق مستوى سطح البحر، على بعد ١٥ كم من علقة عبر درب منها ١٠ كم رملية. ويسكنها نحو ١٠٠ نسمة (ETCO, 1970)<sup>(٦)</sup>.

### شلوان Shilwan

٠٠ - ٢٣ - ٢٦، ٠٠ - ٣٩ - ٤٤. إحدى القرى التابعة للزُّلفي<sup>(٧)</sup> في نجد.

### شلوان Shulwaan

٤٦ - ٢٢ - ٢٦، ٢٦ - ٤٠ - ٤٤. قرية في منطقة الرياض يقطنها من ١٠٠ إلى ٤٩٩ نسمة. وهي ترتبط بطريق صلبوخ - بريدة الرئيس بدرج مستو ومتموج سيء، طوله ٢٠ كم، وهو عرضة للغبار وفيضان الأودية والظمي والغرين. وتشمل الأنشطة الاقتصادية فيها: زراعة القمح والبرسيم والنخيل والخضار وغيرها، مع تربية الماشية من (٥) الشَّقَان: من سنجارة من شَمَر من بلادهم: - بمنطقة حائل - الشَّيحية، وشوط (انظر: حمد الجاسر، معجم قبائل المملكة العربية السعودية). (٦) انظر: الزُّلفي Zilfi؛ وشلوان Shilwan. (٧) انظر مادة هذا المدخل في المعجم، فستجد تفصيلات أخرى.

نهرية تقع على الضفة اليسرى لشط العرب<sup>(١)</sup> بين الفرنة والبصرة. ويوجد جزيرة تحمل الاسم نفسه مقابل هذه الأرض.

### شبات Chalbat

١٠٠ - ٥٠ - ٣١، ٠٠ - ٠٩ - ٤٧. أحد أجزاء مقاطعة العمارة<sup>(٢)</sup>.

### الشَّلْخَان Shilkhan

إحدى عشائر الدهامشة من قبيلة عنزة العظيمة<sup>(٣)</sup> بوسط وشمال شبه الجزيرة العربية<sup>(٤)</sup>.

### الشَّلْفَاء (أل) Shalfa

١٤ - ٢٣ - ١٨، ٥٥ - ٢٩ - ٤٢. قرية في أبها بمنطقة عسير، تقع على ارتفاع ٢٠٩٨ متراً فوق مستوى سطح البحر، ويقطنها من ١٠١ إلى ٢٥٠ نسمة. وهي ترتبط مع طريق الطائف - أبها -

(١) انظر مادة هذا المدخل في المعجم، فستجد تفصيلات أخرى.  
(٢) انظر مادة هذا المدخل في المعجم، فستجد تفصيلات أخرى.  
(٣) انظر مادة هذا المدخل في المعجم، فستجد تفصيلات أخرى.  
(٤) الشَّلْخَان (الشَّلْخَة) من المداودة من المحلف من العلي من الدهامشة من العمارات من عنزة؛ ومنهم: العيفة، والشَّلْخَة (انظر: حمد الجاسر، معجم قبائل المملكة العربية السعودية). ويذكر عبدالله ابن عَازر أن: الشَّلْخَان من المحلف من العلي؛ وهم أبناء عابد وكبيرهم ابن عيفة ووسمهم هلال ومحجان على الفخذ ومن الشَّلْخَان: العيفة، والحسين، والمطلق بكسر الميم (انظر: عبدالله بن دهبش العنزى، (١٤٢٤هـ)، أصدق الدلائل في أنساب بني وائل: لمحة عن قبائل ربيعة عامة وقبيلة عنزة خاصة، تاريخها وأسابيها، الرياض).



وتقع في الجهة الشمالية قريتا شَم والميدا، وفي الجهة الجنوبية القريبة من المدخل تقع قرى فنخاء ونظيفي وحمصي. وعلى مسافة أبعد نحو الداخل تقع قرية فانة، وعند قاعدة الخور توجد قرية صَيْبِي. وقد بحثت هذه القرى ومواقعها في مقالنا عن منطقة رؤوس الجبال.

أما الجزر المهمة في الخليج فهما: جزيرة شَم وصَيْبِي، وتقعان مقابل المكانين اللذين يحملان الاسم نفسه، وجزيرة التلغراف الصغيرة التي يبلغ ارتفاعها ٥٠ قدماً، وكان يوجد فيها في وقت ما محطة تلغراف بريطانية على بعد ٦٠٠ ياردة جنوب غرب جزيرة شَم، ويمكن رؤية أساسات المباني التلغرافية قائمة حتى الآن. وفي جنوب جزيرة التلغراف مباشرة يوجد خليج مقلَب الذي يطلق اسمه على المضيق المعروف والجزيرة نفسها، ويسميتها العرب جزيرة المقلَب. ويشرف على خور إلفنستون قمتان يبلغ ارتفاع كل منهما ٣٠١٠ قدم وهما جبل شَم من الناحية الشرقية للداخل وله جرف ضخم في جهته الجنوبية الشرقية، وجبل سيبِي القائم عند قاعدة الخور بينه وبين غبّة شابوص. ويطلق الشُّحُوح على جبل شَم اسم جبل سَعْدُون، بينما يطلقون على جبل سيبِي اسم قرن غبار. وخور شَم ميناء طبيعي جميل، ولكن حرارته في الصيف لا تطاق.

### شَم Sham

٠٠-١٦-٢٦، ٠٠-٢١-٥٦. قرية صغيرة في منطقة رؤوس الجبال<sup>(٤)</sup> بسلطنة عمان.

(٤) انظر مادة هذا المدخل في المعجم، فستجد تفصيلات أخرى.

الإبل والغنم والماعز والأبقار. وليس بها كفاية من الماء العذب، ودرجة عذوبة الماء ٢٦ - ٥٠٪ (WILSON - MURROW, 1970)<sup>(١)</sup>.

### شَلْوَة Shiluh

٠٠-١٧-٢٤، ٠٠-٤٨-٥٦. قرية بولاية صحار<sup>(٢)</sup> في سلطنة عمان.

### شَم (جبل) Sham (Jabal - Ash)

٠٠-١٦-٢٦، ٠٠-٢٠-٥٦. إحدى القمم الرئيسة بأرض رؤوس الجبال<sup>(٣)</sup> في عمان.

### شَم (خور) Sham (Khor - Ash)

٠٠-١٦-٢٦، ٠٠-٢٠-٥٦. ويسمى أيضاً خور إلفنستون؛ وهو ذراع بحري طويل ومتعرج يحدث تعريجات في الواجهة الغربية لرأس البر برؤوس الجبال على بعد نحو ١٤ ميلاً من أقصى الطرف الشمالي. ويمتد هذا الذراع إلى الداخل لمسافة تبلغ نحو عشرة أميال؛ تتجه الثلاثة أميال الأولى إلى جنوب - الجنوب الشرقي، ثم سبعة الأميال الأخيرة في اتجاه شرق - الشمال الشرقي. ويتفاوت عرضه بين نصف ميل وميل ونصف الميل، وفي الجهة الجنوبية في الجزء الأكبر من جزئه الداخلي يتفصل عن غبّة جزيرة الواقعة على الجانب الآخر من شبه الجزيرة بواسطة برزخ مقلَب الضيق، كما أن الحاجز الذي يفصل أسفله عن دوحة الشيصّة ضيق جداً أيضاً.

(١) انظر: شِلْوَان Shilwan. من قرى محافظة الرُّفَيْي.

(٢) انظر مادة هذا المدخل في المعجم، فستجد تفصيلات أخرى.

(٣) انظر مادة هذا المدخل في المعجم، فستجد تفصيلات أخرى.

## شِمَاسُ Shimas

١٠٠ - ٢١ - ٢٦، ٠٠ - ٥٨ - ٤٣. قرية صغيرة بالقرب من بريدة بالقصيم<sup>(١)</sup>.

## شِمَاسَتَ (بيت) Shamasah

فرع من قبيلة القرا<sup>(٢)</sup> بظفار في سلطنة عمان.

## شِمَاسِيَّةَ (Ash) Shamaasiyah

٠٣ - ١٩ - ٢٦، ٤٨ - ١٥ - ٤٤. قرية في منطقة بريدة<sup>(٣)</sup>، تقع على ارتفاع ٥٨٠ متراً فوق مستوى سطح البحر، ويقطنها من ٢٠٠٠ إلى ٩٩٩٩ نسمة. وهي ترتبط بطريق صلبوخ - بريدة الرئيس بلرب مستو ومتموج لا بأس به، طوله ١ كم، وهو عرضة للغبار وفيضان الأودية والظمي والغرين. وتشمل الأنشطة الاقتصادية فيها: زراعة القمح والبرسيم والنخيل والخضار وغيرها، مع تربية الماشية من الإبل والغنم والماعز والأبقار. وليس بها كفاية من الماء العذب، ودرجة عذوبة الماء ٠ - ٢٥٪. ويوجد بها مدرسة ابتدائية للبنين، ومستوصف، وبريد وبرق وهاتف (WILSON - MURROW, 1970)<sup>(٤)</sup>.

## شِمَاسِيَّةَ Shamasiyah

٠١ - ١٩ - ٢٦، ٠٠ - ١٥ - ٤٤. قرية بالقرب من بريدة في القصيم<sup>(٥)</sup>.

(٢) انظر مادة هذا المدخل في المعجم، فستجد تفصيلات أخرى.

(٣) الصحيح أن يقال منطقة القصيم.

(٤) انظر: الشِمَاسِيَّةَ Shamasiyah.

(٥) الشِمَاسِيَّةُ: بصيغة النسبة إلى الشماس بتخفيف الميم. والواقع أن الأمر كذلك؛ إذ إن الذين بدؤوا عمارتها قوم من أمراء الشماس البلد المعروف قرب بريدة وأسموها الشماسية نسبة إليهم لكونهم من أهل الشماس. وهي بلدة كبيرة تقع إلى الشرق من مدينة بريدة على بعد نحو ٣٠ كيلاً. وهي طويلة الامتداد من الشمال إلى الجنوب =

(١) الشِمَاسُ: قرية قديمة تقول الأخبار القديمة إنها من أقدم بلدان المنطقة عمراناً، وأكثرها ازدحاماً بالسكان في تلك الأزمان، أول من عمرها آل شماس من الدواعين من الدواسر فسميت باسمهم ثم أصبحت قرية فيها أخلاط من الناس. ولكنني لم أجد لها ذكراً في الكتب القديمة. وإنما المعروف للشيوخ الكبار والطاعنين في السن من الذين أدركناهم أن بلدة الشماس كانت أكبر وأغنى من مدينة بريدة وكانت تقوم بين البلدين مشاحنات واحتكاكات. وتقع بلدة الشماس إلى الشمال الغربي من مدينة بريدة، وأما البساتين التابعة لها فتقع إلى الجنوب منها أي: من بلدة الشماس ممتدة من مباني البلدة إلى الجنوب وبساتينها تشمل التي تسمى الآن الشماس وهي في الحقيقة ليست بلدة الشماس الأصلية القديمة. فهذه كما قدمنا إلى الشمال من ذلك. ولقد أدركت بُرُجُ الشماس عالياً شامخاً قد بقي بعد أن تهدم كل ما حوله من المباني القديمة للبلدة، وكان الناس يقصدونه بمنظره؛ إذ بقي هو الأثر الوحيد من بلدة الشماس القديمة. ويسمونه مُرَقِبَ الشماس. وكانت بلدة الشماس بعيدة عن مدينة بريدة تفصل بينهما مسافات من الأرض غير المعمورة والأرض المزروعة إلا أن العمران من مدينة بريدة قد تقدم وأخذ يزحف حتى وصل تلك المنطقة أي منطقة بلدة الشماس إلى الشمال ومنطقة حُب الشماس إلى الجنوب. والمعروف أن إمارة بلدة الشماس كانت لجماعة من الدواعين من قبيلة الدواسر من قرية شماس بن سابق، وأن البلدة كانت تجمع أخلاطاً من الناس انتقل بعضهم إلى مدينة بريدة عند أفول نجم الشماس وكان آل شماس انتقلوا من العودة وقبل ذلك في القرينة في المحمل أمام أمراء البلدة فقد عمروا بلدة الشماسية وسموها على اسم الشماس هذا وذلك عندما شعروا أن نفوذ بريدة أخذ يزيد ويهدد وجودهم كأمراء مستقلين في بلدتهم. وقد صح ما توقعوه ففي عام ١١٩٦ هـ انتهى أمر الشماس على يد أمير بريدة وما يتبعها من القصيم حجبلان بن حمد رحمه الله (محمد العبودي، معجم بلاد القصيم):

## الشَّمَاطَة Shamatah

فرع من قبيلة الدروع<sup>(١)</sup> بسلطنة عمان.

## الشَّمَاطَة Shamatah

فرع من قبيلة الجبوس<sup>(٢)</sup> بسلطنة عمان.

## الشَّمَال (باب) Bab - Ash - Shamal (AI)

١٥ - ٣٣ - ٢٦، ١٤ - ٠٠ - ٥٠. قرية في واحة القطيف<sup>(٣)</sup>.

## الشَّمَال (باب) Shamal (Bab - Ash)

١٥ - ٣٣ - ٢٦، ١٤ - ٠٠ - ٥٠. ضاحية من ضراحي القطيف<sup>(٤)</sup> في شرقي شبه الجزيرة العربية.

## الشَّمَال (حارة) Harart - Ash - Shamal

٠٠ - ٣٨ - ٢٣، ١٠ - ٢٩ - ٥٨. أحد أحياء مَطْرَح<sup>(٥)</sup>.

## الشَّمَال Shamal

٣٦ - ١٩ - ٢٦، ٢٢ - ٥٨ - ٤٣. أحد أحياء مدينة بريدة<sup>(٦)</sup> بالقصيم في وسط نجد.

## الشَّمَال Shamal

اسم تسمى به سلطنة عمان<sup>(٧)</sup> بين أتباعها.

(٢) انظر مادة هذا المدخل في المعجم، فستجد تفصيلات أخرى.

(٣) حي من أحياء مدينة القطيف ما يزال معروفاً بهذا الاسم. والقطيف تقع بالمنطقة الشرقية من المملكة العربية السعودية.

(٤) انظر مادة هذا المدخل في المعجم، فستجد تفصيلات أخرى.

(٥) انظر مادة هذا المدخل في المعجم، فستجد تفصيلات أخرى.

(٦) انظر مادة هذا المدخل في المعجم، فستجد تفصيلات أخرى.

(٧) هكذا ورد في المعجم، والصحيح هو «اسم تسمى به عمان المتصالحة بين أتباع سلطنة عمان» إذ إنه ورد في موقع آخر هكذا ويعرف رعايا سلطنة عمان بالمنطقة جميعها باسم الشمال؛ وذلك ربما بسبب موقعها =

= ولذلك تسمى في القصيم المداء. وكثير من الناس يخطئون في تصور تاريخ عمارتها فيرون أنها عمرت بعد أن تضعف أمر بلد الشماس الذي يقع قرب بريدة والذي انتهى أمره نهائياً عام ١١٩٦ هـ والواقع أن ذلك خطأ فقد عمرت قبل ذلك. وأهل الشماسية أنفسهم يوردون قصة ابتداء العمارة في بلدتهم على النحو الآتي مع اختلاف في التفاصيل شأن الروايات المكتوبة التي يتناقلها الناس في مجالسهم. لما كثرت الصراخ والمحاربة بين أهل الشماس، وبين أمير بريدة وخاف أهل الشماس على أنفسهم من أن يغلبهم أهل بريدة فكروا في أن يوجدوا لهم مكان آخر أبعد من بريدة يكونون فيه في مأمن أكثر مما هم عليه في الشماس، فأرسلوا من يرتاد لهم مكاناً صالحاً للعمارة فكان أول ما وقع عليه اختيارهم مكان بلدة الربيعية، وكانت آنذاك روضة غير معمورة فوجدوها صالحاً وعزموا على عمارتها إلا أنهم وجدوا أنها أضيقت من أن تتحملهم وجيرانهم الذين افترضوا أنهم سينضمون إليهم في المستقبل فتركوها متجهين جنوباً منها فلما وصلوا إلى شمال الشماسية في المكان الذي يسمى الآن الملاح نزلوا فيه، وكان فيه أشجار ملتفة من الطلح ولسدر، وفيه صيد من الطباء، وهو موقع حصين لأنه يحد من جهة الشرق بجبال، ومن الغرب كثبان رملية. وُرسلوا رُوَاداً منهم إلى جهة الجنوب عليهم يجدون أنسب منه فذهبوا مع البطين بكسر الطاء حتى وصلوا بقر، ثم عادوا إلى قومهم مخبرين أنهم لم يجدوا أحسن من المكان الذي نزلوا فيه. ثم عندما رأى جماعتهم من أهل الشماس ذلك المكان وافقوهم على رأيهم فأول ما عملوه أن حفرُوا آباراً اختبروا ماءها فوجدوه كثيراً فاستقروا فيه وبنوا أول بناء في الشماسية. وتنفرد الشماسية عن بلدان القصيم بجودة النخل الخضري فيها ولا يشركها في ذلك إلا الربيعية. أما بقية بلدان القصيم فإنه لا يوجد فيها خضري حيد مثله (محمد العبودي، معجم بلاد القصيم، وللتفصيل انظر: عبدالله بن ناصر الوليعي، الشماسية).

(١) انظر مادة هذا المدخل في المعجم، فستجد تفصيلات أخرى.



## الشّمالي (Ash) Shimali

٠١ - ٤٣ - ٢٥، ٠٠ - ٥٢ - ٤٥. قرية زراعية في المنطقة الوسطى على ارتفاع ٦٠١ من الأمتار فوق مستوى سطح البحر، على بعد ١,٥ كم شمال تمير عبر درب. ويقطنها نحو ١٠٠ نسمة، (ETCO، 1970)<sup>(٤)</sup>.

## الشّماليّة (Shamaliyah)

١٠ - ٣٠ - ٣٠، ٠٠ - ٥٢ - ٤٧. أرض مسكونة بجزيرة العجيراوية<sup>(٥)</sup> في شط العرب.

## الشّماليّة (Ash) Shamaliyah

٠٢ - ٤٠ - ٢٥، ٠٠ - ٢٧ - ٤٥. قسم من جلاجل (ETCO، 1970)<sup>(٦)</sup>.

## شَمَايَا (قبيلت) Shumaya

انظر: عدن (محمية) (Aden Protectorate)؛ تحت قبائل عدن<sup>(٧)</sup>.

## شَمَر (جبل) Shammar (Jabal)

يطلق لقب جبل شَمَر على أراضي العرب العالية التي تمتد باتجاه الجنوب من رمال التفود الكبير نحو وادي الرّمة. ولقد اكتسب هذا المصطلح قدراً أكبر من المغزى السياسي في الوقت الراهن بعد أن كان في الأصل مصطلحاً

(٤) انظر: تَمِير Tamair.

(٥) انظر مادة هذا المدخل في المعجم، فستجد تفصيلات أخرى.

(٦) انظر: جلاجل Jalajil.

(٧) هذا المدخل إضافة من المحقق لفائدة القارئ بسبب ورود التفصيلات عن القبيلة في مكان آخر.

## الشّمالي (الضريق) Fariq - Ash - Shimali

٢٥ - ٢٥ - ٢٤، ٢٥ - ٤٢ - ٤٩. تقع في المنطقة الشرقية على ارتفاع ١٣٠ متراً فوق مستوى سطح البحر. وهي قرية صغيرة بالأحساء مع سكان يقدرون بنحو ١٠٠ نسمة. والدرب يقع على بعد ١١٠٠ متر غرب العمران (ETCO، 1970)<sup>(٨)</sup>.

## الشّمالي (الضريق) Fariq - Ash - Shimali

٠٣ - ٢٦ - ٢٥، ٥٢ - ٣٧ - ٤٩. تقع في المنطقة الشرقية على ارتفاع ١٢٥ متراً فوق مستوى سطح البحر، وهي جزء من البطالية بالأحساء (ETCO، 1970)<sup>(٩)</sup>.

## الشّمالي (فَلَيْج) Shamaliyah (Falaj - Ash)

٠٠ - ٣٣ - ٢٨، ٠٠ - ٥٤ - ٤٥. شريط من الآبار في شمال شرقي شبه الجزيرة العربية باتجاه منخفض الباطن في آبار الحفر<sup>(١٠)</sup>.

= بالنسبة لبلادهم أو بسبب تعرضها للرياح الشمالية الغربية. انظر: عَمَان المتصالحة (Oman Trucial).

(١) الفريق الشمالي: قرية من قرى الأحساء، تبعد عن مدينة الهفوف بنحو ١٧ كيلاً، يسكنها نحو ٣٠٠ نسمة، نشاطهم الاقتصادي في الزراعة، بها مدارس ابتدائية للبنين والبنات، والطريق المؤدي إليها ترابي، وأرضها منبسطة بها نحو ٣٧ منزلاً، وتشرب من شبكة مياه حكومية، وهي مجاورة لبلدة العمران، وبها كهرباء (عبدالرحمن العبيد، الموسوعة الجغرافية لشرقي البلاد العربية السعودية).

(٢) فريق الشمالي: هذا اسم لقرية على ما جاء في كتاب المسح وهي واقعة بين قريتي واسط والرشود، شرق قرية الغرس سكانها ١٦٠ نسمة (عبدالرحمن العبيد، الموسوعة الجغرافية لشرقي البلاد العربية السعودية).

(٣) انظر: فَلَيْج الشمالي Falaj - Ash - Shamaliyah.

ما. ومن ذلك المكان إلى وادي الرُّمّة حيث يسير معه إلى نقطة مبتداه في حرة خيبر، ويمكن اعتبار خط تقسيم المياه بين ما ينصرف من السيول باتجاه الخليج العربي وما ينصرف منها باتجاه البحر الأحمر هو الحد الفاصل بين جبل شَمَر والحجاز. ويبلغ عرض المنطقة بأسرها ٣٠٠ ميل، أما من النفود إلى وادي الرُّمّة فالمسافة ١٥٠ ميلاً.

### الخصائص الطبيعية:

إمارة شَمَر عبارة عن هضبة يبلغ ارتفاعها ٢٣٠٠ قدم فوق مستوى سطح البحر، كما تتخللها مرتفعات أعلى. والهضبة مائلة هابطة من الجنوب الغربي إلى الشمال الشرقي، وخط تقسيم المياه في حرة خيبر على ارتفاع نحو ٥٠٠٠ قدم فوق مستوى سطح البحر، أما الحدود الشمالية الشرقية فلا تزيد على ٢٠٠٠ قدم فوق مستوى سطح البحر. ويتجه الصرف في أغلبه إلى وادي الرُّمّة. والملاحح الرئيسة للإمارة، بل لكل شمالي شبه الجزيرة العربية هما السلسلتان الجبلتان المتوازيتان لجبال أجا وجبل سَلَمَى، وهما يقعان في الجزء الشمالي للإمارة ويمتدان في الاتجاه نفسه الذي يمتد فيه ميل الهضبة أي من الجنوب الغربي إلى الشمال الشرقي. وهي سلاسل جرانيتية على ارتفاع كبير حيث يرتفع جبل أجا في المتوسط إلى ١٠٠٠ قدم فوق الهضبة، بينما يرتفع في إحدى البقاع عند جبل الفَرع<sup>(٢)</sup> إلى ٥٥٥٠ قدم فوق مستوى سطح البحر.

(٢) الفَرع: قال نصر: ذو الفرع - بالفصح ثم السكون - هو أطول جبل بأحا بأوسطها. ويعلق موزل على هذا الكلام قائلاً: لا يقع جبل الفرع في وسط جبال أجا، بل في جانبها الشمالي وهي أعلى هضبة في سلسلة الجبال (حمد الجاسر، معجم المنطقة الشرقية).

جغرافياً ينطبق على المرتفعات التي يتجول فيها ويشغل بزاعتها قبيلة يطلق عليها ذلك الاسم. أما حدودها فيكتنفها بعض الغموض لهذا السبب، فمن لناحية الطبوغرافية يعني جبل شَمَر مجموعة جبال أجا وجبال سَلَمَى، والمجموعات النائية مثل جبال عِرْزَان والمِسْمَا وحُجْرَان ورُثْمَان وغيرها حيث يحتلها جميعاً رجال قبائل شَمَر، ولكن هذا الاسم امتد الآن منذ أسست إمارة حائل ليشمل المنطقة التي تخضع لسلطة الحاكم بأسرها، بل إن تلك الحدود - مثلها في ذلك مثل جميع الحدود القبلية - ليست واضحة التحديد؛ إذ تتغير حسب ما يصيبه أمراء حائل والرياض من نجاح أو فشل في حلبة المنافسة.

وعلى وجه العموم، فالمنطقة الإدارية لجبل شَمَر تحدها من ناحية الغرب الحجاز، ومن الجنوب، منطقة القصيم بنجد، بينما يمثل النفود والدّهْنَاء نوعاً من النطاق المحايد في الشمال والشرق بين الإمارة وبين قبائل البدو المستقلة التي تمتلك منطقة الإستيس في الشمال. فإذا أردنا مزيداً من التفصيل قلنا إن مملكة<sup>(١)</sup> شَمَر تمتد بحيث تشمل واحة تيماء، والجَوْف إلى وقت قريب كذلك. أما الحيانِيَّة وثُرِيَّة فيعدّان مراكز متقدمة للأمير في الشمال الشرقي، بينما يمتد خط الحدود جنوباً بين جبل شَمَر وأعالي القصيم، ليمر بين الكهفَة وقُصَيبَاء في موقع غير مؤكد إلى حد

(١) ورد في المعجم مصطلح «مملكة شَمَر Shammar Kingdom»، وهذا خطأ فلم تصل إمارة حائل لهذا المستوى من التنظيم السياسي، كما أنها لم تدعيه بل عرفت دائماً بإمارة.

لا يمكنها السير بسهولة إلى الشمال الغربي أو إلى الجنوب، كما أن بعض الطرق تستعصي على الدواب باستثناء الخيول غير المنعلة، كما يوجد ممر شهير يتيح المرور إلى حائل من اتجاه تيماء، وهو ممر ريع السَلَف<sup>(١)</sup>، حيث يختصر السلسلة قليلاً إلى الجنوب الغربي من حائل، كما يوجد أيضاً ممر مماثل في جبل سَلَمَى عند منتصفه تقريباً، وفيما بين هاتين السلسلتين يقع قلب إمارة شَمْر.

وكما يمكننا أن نتوقع، فالظروف الطبيعية لهذا الإقليم أكثر مواتة للتقدم من تلك الصحاري الرتية بالأسفل فالهواء منعش والمناخ صحي، أما المرتفعات فتتسبب في قدر من الأمطار يكفي لضمان قدر معين من الرعي. وقد تسببت المياه الجوفية في قيام عدد كبير على نحو غير عادي من الواحات المتلاصقة بسبب توفر تلك المياه على عمق قليل من سطح الأرض مما يسهل استخراجها فالأحوال في تلك المناطق مختلفة جداً عنها في سائر ربوع شبه الجزيرة العربية الصحراوية، وهي حقيقة تتضح بجلء إذا علمنا أن نصف أتباع الأمير يعملون بانزراعة لا بالرعي. فحياة الترحال ليست هي الأسلوب الرئيس للحياة في هذه المنطقة. وفي الحقيقة أنه لولا الغطاء النباتي الوفير الذي تتمتع به النفود لما وجد الرعاة عشر ما يكفي لرعي دوابهم. أما المناطق المزروعة فتقع في أغلبها في البطن بين جبل أجَا وجبل سَلَمَى، بيد أن هناك بضع قرى متناثرة على الجوانب الشمالية لأجَا، بينما توجد مجموعة أخرى من القرى إلى الجنوب

(١) انظر: السَلَف (ريع) Ri - As - Salf.

وتغطي السلسلة منطقة يبلغ طولها نحو ١٠٠ ميل وعرضها ٢٠ ميلاً. أما ارتفاع جبل سَلَمَى فلا يقل كثيراً عن ذلك، بيد أنه أقل من ذلك كثيراً من حيث المساحة. وتستمر المنطقة الجبلية غرباً بمحاذاة الحدود الجنوبية للنفود في صورة مجموعات منعزلة من جروف منحدرية مثل عِرْتَان والحَرَم والمِسْمَا وخَبْرَان، كما توجد جنوباً مرتفعات صغيرة من الجرانيت والبازلت مثل رُمَان وجَبِيثي. ومن الناحية الجغرافية يمكن تقسيم المنطقة إلى نطاقين: السهل الشمالي الغربي من الحجر الرملي الذي تتخلله جروف منعزلة من الحجر الرملي ينحدر في النهاية في بحر النفود الرملي، والسهول البازلتية الجنوبية والشرقية التي تخرج منها السلاسل الجرانيتية التي يعلوها البازلت. أما حقول اللابة في خيبر فتقع على الطرف الجنوبي الغربي من المنطقة.

وجبل أجَا هو السمة الرئيسة لإمارة شَمْر، وهو يرتفع من السهل بصورة مفاجئة، حيث تسوده جروف هائلة نحتت في صورة أشكال رائعة بتأثير الرياح الحاملة للرمال من الشمال الغربي، ويوجد بالأخاديد قدراً كبيراً من الغطاء النباتي، مما يبرز مدى الجذب الموجود بالجوانب. ويبدو أن تلك التلال تجذب قدراً معيناً من الرطوبة التي تتيح ما نرى بها من آجام وأشجار طلع ونخيل، كما يوجد بالجبل قدر كبير من الحياة الحيوانية، كالمها والظباء والثعالب والذئاب والضباع وابن آوى والوبر والحجل بأنواعه الثلاثة.

وتمثل وعورة الجبال حاجزاً إلى حد ما بين حائل والعالم الخارجي، فالإبل المحملة بالسلع



فالليالي على جانب من البرودة، فالمناخ إذن ليس مناخاً غير صحي، كما يندر وجود الأوبئة التي تأتي دائماً من خارج المنطقة وليس منها.

### السكان:

على نقيض قلب نجد التي تكاد يكون سكانها جميعهم مستقرون، فإن جبل شَمْر يضم خليطاً غريباً من المزارعين المستقرين والبدو الرحل. ونظراً لارتفاع الجبل والمناخ الأكثر اعتدالاً، فهذه المنطقة تتمتع بطروف أكثر مواءمة، فيسكنها لذلك أعداد من السكان أكبر من غيرها من المناطق ذات الارتفاع المنخفض. وقبيلة شَمْر قبيلة قوية، تكون مع حلفائها حلفاً قوياً.

والعجيب هو ذلك الخليط بين الظروف الخاصة بالترحال والاستقرار، فالبدو يمارسون من الأمور ما لا يحدث في سائر القبائل الصحراوية الأخرى، بينما يمارس القرويون أنفسهم حياة الترحال في بعض المواسم - إلى حد ما - ، ولبدو نخيلهم، وللمزارعين أعداد كبيرة من الخيول والإبل والأغنام التي يقومون برعيها.

والأعداد هي أعداد لا يعول عليها بالضرورة، بل يقدر عدد السكان المستقرين في المنطقة الخاضعة للأمير الحالي (باستثناء الجوف) بما لا يزيد على ١٨٠٠٠٠ نسمة، بينما يقل عدد الرحل عن ٢٠,٠٠٠ نسمة.. ويتركز أهل المدن بصورة رئيسة حول قلب الإمارة في منطقة الجبل. ووراء هذه المنطقة ترعى الفروع البدوية من قبيلة شَمْر، حيث تحدهم قبائل حرب وبنو رشيد<sup>(١)</sup> في الجنوب

(١) وردت نهجتها في المعجم هكذا Hataim.

الغربي من السلسلتين التوأمين حيث نشأ كثير من الأودية والشعاب التي تتدفق صوب وادي الرُمة.

ولا توجد أي مجار مائية دائمة الجريان، بيد أن العيون وفيرة، ويمكن بسهولة استخراج كميات وافرة من المياه الجوفية عن طريق الآبار التي يندر أن يقل عمق الواحد منها عن ١٠٠ قدم، كما نجد الماء أوفر ما يكون في البطن بين السلاسل الجبلية وعلى جوانبها، ولا سيما صوب الجنوب الغربي. وبعد ذلك يسود الإستبس الجاف بالمناطق فيما وراء هذه المنطقة، حيث تشح الآبار. ويمتد شريط من أماكن المياه بمحاذاة الحافة الجنوبية للنفود، غير أن أيّاً من هذه الأماكن لا يحتوي على كميات وفيرة جداً من المياه، وبيضاء تثيل هي المنطقة الوحيدة التي يوجد بها الماء الدائم بين جبل شَمْر وتيماء، بحيث يكفي جمعاً كبيراً من الناس. وتسقط الأمطار بكميات قليلة ولكن بصورة منتظمة، فتأتي باكورتها في شهر نوفمبر، فإذا هطلت بكميات كافية، صار ذلك إيذاناً بازدهار الصحراء في فصل الشتاء. أما أشواك الإبل<sup>(٢)</sup> فتكفل بها بضع عواصف رعدية في فبراير أو مارس، وتظل هذه الأشواك خضراء حتى أوائل الصيف. وتقوم الزراعة جميعها بالطبع على الري، وبعد هطول المطر الغزير، يتدفق الماء في شكل سيول هابطاً التلال الصخرية دون أن يجد أي محاولة لتخزينه. والهضبة المرتفعة باردة في فصل الشتاء، كما يسقط الثلج بين الحين والآخر على جبل أجأ، ويظل على ما قيل عدة ساعات على السهول المرتفعة. وحتى في فصل الصيف

(٢) Camel thorns

الغربي، وبِشْر في الغرب، والشرارات والفقرأ في الشمال الغربي، بينما تسيطر عشيرة عنزة على كل الحدود الشمالية والشمالية الشرقية وتهدها.

وسكان حائل والقرى (باستثناء بضعة تجار من النجف) مسمون متمسكون ويتمون إلى الدعوة الإصلاحية في نجد<sup>(١)</sup>، أما القبائل فهي مع ذلك أكثر اعتدالاً وتسامحاً<sup>(٢)</sup>، غير أن الصلاة غالباً تقام في مواعيدها، كما يظهر تأثير دعوة الشيخ محمد بن الوهاب<sup>(٣)</sup> في المنطقة حتى حدود شَمْر بل ووراءها كذلك. وعلى أي حال، فقد لقي الرحالة الأوروبيون من الترحيب في واحات شَمْر أكثر مما لقوه في نجد، فلن يتعذر على الجنود البريطانيين كسب ود مجتمع بدوي أساساً كهذا المجتمع الذي في جبل شَمْر.

### المنتجات والتجارة:

لا ينتج جبل شَمْر ما يكفي سكانه من ضرورات العيش، على الرغم من اشتغال هؤلاء السكان

(١) استخدم المعجم عبارة «المذهب الوهابي المتشدد» للدلالة على الدعوة الإصلاحية في نجد، وهذا غير دقيق، وقد عدلت بناء على المقصود من الكلمة. ويجعل الغربيون حقيقة دعوة الشيخ المجدد محمد بن عبد الوهاب عندما يعنونها بالمذهب الوهابي، فهي ليست مذهباً وإنما هي إحياء لمذهب الإمام أحمد بن حنبل.

(٢) وردت تهجتها في المعجم هكذا liberal؛ وتقوم الدعوة الإصلاحية أيضاً على التسامح والاعتدال.

(٣) استخدم المعجم عبارة «تأثير الوهابية»، وقد استبدلناها بتأثير دعوة الشيخ محمد بن عبد الوهاب إذ إنها ليست دعوة لمذهب جديد أو صيغة جديدة، بل هي دعوة سلفية هدفها العودة بالإسلام إلى حالته النقية الطاهرة الخالية من البدع والشوائب، وهي على مذهب الإمام أحمد بن حنبل. إضافة إلى أن تسميتها بالوهابية غير دقيق.

عن بكرة أبيهم بالزراعة والرعي. ولا بد أن لديهم أعداداً كبيرة جداً من الدواب بما في ذلك الخيل والإبل والغنم والماعز. أما الخيول فتكمن قيمتها في تصديرها للهند، وأما الإبل فمن نوع شديد الجودة وياع أعداد كبيرة منها أيضاً لبلاد ما بين الرافدين، وأما الغنم فمعروفة بجودة أصوافها، وهي إلى جانب أعداد ضخمة لا تكاد تحصى من الماعز تعد المصدر الرئيس للحوم في الدولة، كما تزرع بالواحات أشجار النخيل والمشمش والتفاح والرمان والليمون والسفرجل. ولكن ليس من بينها سوى أشجار النخيل مصدر للغذاء يتمتع بقيمة يمكن تقديرها، كما يزرع القمح والشعير والشوفان والدخن والذرة وكذا البرسيم الذي يستخدم علفاً. ولا يصدر من هذه المنتجات غير الإبل والخيول، أما الصناعة فلا يوجد منها سوى الأقمشة الشائعة التي تسجها النسوة، وبعض العباءات المقلمة والسجاد الخشن، وهي جميعاً للاستخدام الخاص. وتنحصر التجارة في مدن العراق، دون الحجاز أو الولايات السورية، وهناك حركة كبيرة للقوافل بين جبل شَمْر والبصرة أو الكويت.

### التاريخ الحديث والسياسة الراهنة:

ظلت السيطرة لبيت آل رشيد بين قبيلة شَمْر منذ نهاية القرن الثامن عشر، حين أطاحوا ببني علي؛ وهم أيضاً من الجعفر. وقد بدؤوا في حائل كوكلاء لآل سعود، ولكنهم تخلصوا بالتدريج من سيطرة الرياض وأكدوا استقلالهم. والأمير الحاكم هو سعود بن رشيد صبي دون العشرين من عمره يتسم بالجهل والضعف، وقد آل إليه العرش في عام ١٩٠٨ م بعد مرور عامين على وفاة أبيه عبدالعزيز

الكفاءة والمقدرة فتبعه أستاذاً للأمير ومستشاراً له عضو آخر من بيت السبهان هو زامل، وكان يتسم بالحكمة والاعتدال، فأدار الحكم في جبل شَمْر باسم الأمير. وقد اغتيل في عام ١٩١٤م فراح ضحية لمؤامرة أخرى من مؤامرات البلاط، وراحت معه الحكمة وحصافة الرأي من نصحاء الأمير وخلصائه. وتبعه مستشاراً للأمير ابن عم بعيد له كان قد حضض على قتله، وهو سعود بن صالح السبهان، وكان سبيع السمعة واهن الهمة، وقد عرف عنه ميله للعنات، وعدم تقدير العواقب.

وعلى الرغم من تلك الشقاكات الداخلية فقد ظلت سياسة بيت آل رشيد ملتزمة بالخطوط التي أرساها الأمير العظيم محمد منذ جيل مضى، على الرغم مما أصاب سلطة حاكم جبل شَمْر من نقصان كبير. وكان محمد قد أقام علاقات ود مع الأتراك فظلت كما هي. وخلال الفترة من عام ١٨٨٨م حتى وفاته في عام ١٨٩٧م كانت له السيطرة على الرياض التي ضيعها ابن أخيه وخلفه عبدالعزيز. وفي واقع الأمر، منذ عام ١٨٩٧م ظل آل رشيد في حرب لا تنقطع مع ابن سعود، أمير الرياض، وكان الحظ في صف الأخير بصورة رئيسة. وفي عدة مناسبات، ولاسيما في عام ١٩٠٤م وعام ١٩٠٥م استدعت قوات عثمانية لمساعدة عبدالعزيز في صراعه ضد ابن سعود وشيخ الكويت غير أنه فشل في إسقاط خصمه بعد مرور ثمانية أعوام من حملته عليه التي جلبت لبلاده الفقر.

فنبذت واحات القصيم التي تقع بينهما ولاءها لحائل، فأصبح يحكم عتيزة من بين مدنهم الكبرى شيخ مستقل، وأما بريدة فتدفع الزكاة<sup>(١)</sup> للرياض.

(١) يعبر المعجم عن الزكاة بالضرائب tax.

في معركة ضد رجال القبائل التابعين لابن سعود ومطير، وخلال تلك الفترة راح ثلاثة من الأمراء ضحية طموح أقرب أقاربهم، وشهدت حائل ثلاث مرات مذابح فرع أو آخر من فروع أسرة آل رشيد.

وإبان تلك الفترة العاصفة التي أعقبت موت عبدالعزيز، آلت السلطة لفترة وجيزة إلى الأمير متعب الأخ الأكبر غير الشقيق لسعود واثنين من أولاد عمومته غير المقربين هما سلطان وسعود بن حمود حيث قضى الأخير على سلطان الأول ليتبعه في الحكم، وصاحب ذلك في كل مرة مذبحه شاملة لجميع الأفراد المقربين من الذكور للأمير الراحل، وكذا كل عبيده من الذكور. وسكان حائل وقد اعتادوا على ما يحدث من بين أفراد بيت المشيخة وكأنها صارت من الظواهر الطبيعية التي لا سيطرة للبشر عليها، فهم يتحدثون في رعب لا يكادون يخفون عن تاريخ أسرة حكامهم خلال العامين اللذين مرا بين وفاة عبدالعزيز وتثبيت قدمي سعود في العرش. أما سعود الصبي فقد أبقى عليه من ناحية لأن أمه قد تزوجها السلطان الذي اغتصب العرش ومن ناحية أخرى بسبب ما لقبه الصبي من حب ورعاية من جانب خاله حمود بن سبهان؛ ولد وزير الأمير محمد وخلفه. وقد أرسل الطفل إلى مكة المكرمة، ليظل بها في أيد أمينة حتى عام ١٩٠٨م حين أجهز حمود على الأمير الحاكم سعود بن حمود، واستدعى من مكة المكرمة الفتى سعود بن عبدالعزيز بن رشيد، الأمير الحالي ولم يكن حينذاك قد تجاوز العاشرة من عمره. وقد توفي حمود في العام الآتي، وقد كان حسب مختلف الآراء رجل دولة يتسم



صحيح أنه نظراً لانشغال ابن سعود بالأحساء، فقد تمكن ابن رشيد من تثبيت أقدامه في مواجهته، ولم تسفر المعركة الضارية التي نشبت بين الفريقين بالمجموعة في باكورة عام ١٩١٥م لم تسفر عن نتائج حاسمة، كما أشيع أن الشريف، وقد كان ابن رشيد على ودمعه، قد حاول عن طريق وساطة ولده الثاني عبدالله، أن يصلح بين الفريقين، غير أن جهوده لم تلق أي قدر من النجاح على ما يبدو، كما لا يرجح بأي حال من الأحوال قيام سلام دائم بينهما.

وما يزال ابن رشيد يسيطر على واحة تيماء، ويفرض الزكاة السنوية على مجموعة من قبائل بشر، والعواحي<sup>(١)</sup>، وولد سليمان، والفقرا الذين يجولون في الحدود الشرقية والغربية للنفود، وكذا الصحراء حتى سكة حديد الحجاز. أما في الشمال فإن الشرارات قد تخلصوا من قبضته، ليقعوا في قبضة الحويطات، وفي الجنوب لم تعد حُرْب تدين له بالولاء، أما بنو رشيد<sup>(٢)</sup> فمعارضتهم له سافرة، وهم يغيرون على طريق تيماء حتى بوابات حائل، أما واحة جوف آل عمرو على الطرف الشمالي للنفود، وهي محطة مهمة على طريق القوافل من حائل إلى دمشق، فقد استولى عليها منذ أربع سنوات شيخ الرولة، وهو نوري الشعلان، ويديرها ولده نواف، ولم يفلح الأمير في استردادها منه، على الرغم من شنه هجوماً مستميتاً عليها في عام ١٩١٤م.

أما حركة القوافل من دمشق فقد وهنت نتيجة لازدياد الخروج على القانون في الصحراء، كما انكمش سوق الغنم والإبل في جبل شَمَر كذلك. أما ضعف سيطرة الأمير على الصحراء فقد نجم عنه آثار أخرى ألحقت الضرر بازدهار حائل. وقد وصل الطريق من النجف إلى جبل شَمَر درجة من الخطورة بحيث لا يسمح بمرور حجاج الشيعة تحت حماية ابن رشيد. ونظراً لأن الحكومة العثمانية قد منعت الحجاج في عام ١٩١٢م من استخدام ذلك الطريق إلى المدن المقدسة، لم يعد حج بغداد إلى سابق عهده، مما أضاع على شَمَر مصدراً وثيراً من مصادر الدخل. غير أن وسائل المواصلات بين حائل ودمشق قد تحسنت بسبب افتتاح سكة حديد الحجاز، فصار من الممكن قطع الرحلة في ستة أيام، أربعة منها على ظهور الإبل واثان بالقطار. وبذلك صارت الرحلة من القسطنطينية إلى حائل تستغرق أقل من أسبوعين إن توفر ما يكفي من الإبل. وعن هذا الطريق أتت هدايا الأموال والسيارات والبنادق والذخائر بل وبضعة مدافع آلية من سلطان تركيا إلى صديقه وحليفه في وسط شبه الجزيرة العربية.

ومن الصعب أن نقدر عدد القوات التي يستطيع الأمير أن يجهزها في وقت الحرب؛ إذ إن داوتي Doughty يقدر عدد السكان المستقرين في جبل شَمَر بعشرين ألفاً، وعدد القبائل المتحالفة بنحو ١٤٠٠٠ نسمة. ومن هؤلاء الأخيرين نفض نحو ٦٠٠٠ (استناداً إلى أرقامه) عنهم سيطرة حائل، ويظن داوتي Doughty أن بمقدور ابن رشيد أن يسلح نحو ٢٠٠٠ نسمة من أهل القرى و١٥٠٠

(١) العواحي من ولد سلمان من ضنا عبيد، من بشر من عنزة (انظر: حمد الجاسر، معجم قبائل المملكة العربية السعودية).

(٢) وردت تهجتها في المعجم هكذا Hataim.

وتمخض ذلك كله عن وحدة يندر وجودها في شبه الجزيرة العربية. وسوف تظل هذه الوحدة مقرونة بالشجاعة ووفرة السلاح مصدر رهبة لجبل شَمْر في قلوب جيرانه، وسيطر على تلك المجموعة آك رشيد حكاماً مطلقين، فهم أنفسهم من رجال القبائل الذين ينتمون إلى عبدة أحد فروع شَمْر العظيمة، حيث يحكمون سيطرتهم على رجالهم من غير منازع، وهم يشاركونهم حياتهم القبلية، فبعد أن تهطل بواكير أمطار الشتاء يسارع الغطاء النباتي بالنمو في نغار<sup>(١)</sup> النفوذ الرملية الدافئة فيخرجون بخيامهم على ظهور الخيل ومع قطعان الإبل، فإذا ما استعادت ماشيتهم قواها من شبه مجاعة الشتاء، نجدهم في كل عام حسب ما عودتهم عليه حيال الترحال، يشنون غارة على إحدى القبائل، قد تكون قد سببت متاعب على الحدود أو زادت قطعانها ومراعيها إلى الحد الذي سال له لعاب الخصوم القادمين.

ومنذ أيام الأمير محمد ظل هناك علاقة دبلوماسية بين حائل ودمشق والقسطنطينية. وقد سعى عبد الحميد لصداقة ابن رشيد أملاً في إقامة نقطة ارتكاز ينطلق منها النفوذ العثماني فيشمل بلاد العرب ليواجه مكائد انجلترا التي اعتقد أنها تقوم على الكويت ممتدة إلى الرياض<sup>(٢)</sup>. ففي عامي ١٩٠٤ - ١٩٠٥ م أرسلت حملات صغيرة من البصرة لتساعد الأمير عبدالعزيز الذي تعرض

(١) جمع نقرة؛ وهي المنخفضات بين الكثبان الرملية.  
(٢) شمل الصراع بين الدولة العثمانية وإنجلترا معظم المناطق المحيطة بالخليج العربي والجزيرة العربية، وكانت الرياض تقوم بدبلوماسية خاصة لتلافي تأثير أي من القوتين، أو وجود نفوذ لهما في المنطقة.

من رجال القبائل. أما جورماني Guarmani فقد فاق تقديره هذه الأرقام، فذكر أن بالإمكان تجهيز ٣٠٠٠ رجل بالسلاح ودواب الحمل من جبل شَمْر، ونحو ٨٠٠٠ من القبائل المتحالفة. ولا ريب أن هذه الأرقام قد شابها قدر من المبالغة، بينما نجد أن أرقام داوتي Doughty منخفضة إلى حد ما، ولاسيما أن أموال السلطان لا بد أنها قد فعلت فعلها بالنسبة لتسهيل مهمة تجهيز المجندين بالسلاح. وفي غزواته السنوية نجد أن سعوداً قد اصطحب معه قوة من نحو ٣٠٠ مقاتل عبارة عن رجال القبائل وحرسه الخاص من العبيد الذين نشأوا في معيته.

والى جانب المدافع الآلية التي يقال إنها في أيدي جنود عثمانيين، فإن في حائل عشرة أو اثني عشرة قطعة من قطع المدفعية القديمة التي ترجع إلى عهد الأمير محمد أو حتى قبله، ولكن يمكننا أن نتصور أن تلك الأسلحة قد تصيب من بين الذين يطلقونها أكثر ممن تصيبه من بين الأعداء الذين تستهدفهم بنيرانها. وبالإضافة إلى حرسه الخاص وأهل القرى الذين يدينون له بالولاء المطلق فإن رجال القبائل يتقلب عددهم إلا أولئك القادمون من قبيلة شَمْر الذين قد يصل عددهم إلى نحو ألف من المسلحين على ظهور الدواب، وقد ينخفض عددهم عن ذلك بقليل. ويعد هؤلاء نواة صلبة يربطها روابط قبلية وثيقة (إذ لا توجد حزازات بين شتى فروع قبيلة شَمْر)، كما يربطها أيضاً ما يمكننا أن نسميه اعتزازاً قومياً بما أنجزته شَمْر خلال الخمسين عاماً الماضية.

لضغوط شديدة من قبل ابن سعود واستمرت هذه السياسة في ظل السلطان الحالي، وفي ديسمبر من عام ١٩١٥م قيل إن الحكومة العثمانية بدأت تجني ثمار بعد نظرها فحصلت عن طريق ابن رشيد على الإبل اللازمة للحملة على مصر، غير أن العلاقات الشخصية بين العرب من أتباع دعوة الشيخ محمد بن عبد الوهاب<sup>(١)</sup> وأتباع الحكومة التركية<sup>(٢)</sup> الذين يعدهم الأولون أفضل قليلاً من الكفار<sup>(٣)</sup> لا يحتمل إطلاقاً أن تكون سهلة؛ إذ لم يتعين في حائل حتى الآن أي ممثل تركي دائم.

وقد كانت سياسة الأمير سعود بن رشيد تتسم بالعداء للبريطانيين بحكم عمله مع الأتراك، كما كانت تتسم بالعداء أيضاً مع سلطان الكويت، ولكنه ما لبث في الآونة الأخيرة أن أظهر قدراً من الميل لتعديل هذا الموقف بالنسبة للإنجليز، فالاستقلال، قبل كل شيء، وبعده هو الرغبة الأساسية لحلف شَمْر. ولكن حتى وقت قريب فالسهولة النسبية التي يصل بها الأتراك إلى حائل إما عن طريق سكة حديد الحجاز أو السَمَاوَة قد أسهمت في جعل جبل شَمْر مكاناً حساساً يشعر بالضغط العثماني.

(١) استخدم المعجم عبارة «العرب الوهابيين» للدلالة على أتباع دعوة الشيخ محمد بن عبد الوهاب، وهذا غير دقيق، وقد عدلت بناء على المقصود من الكلمة.

(٢) ورد هذا الاختصار في المعجم C.U.P، ومن السياق يفهم أن المقصود هو الحكومة التركية، ولكنني لم أعر على ما يعنيه هذا الاختصار بالضبط.

(٣) الخلاف بين الدولة السعودية والدولة العثمانية مرتبط بالوجود العثماني في أراضي الدولة السعودية وعدم القبول بذلك، ولا علاقة لهذا بالنواحي الدينية التي يزعمها المعجم.

فإن ضمن الإنجليز للأمير ابن رشيد الأمن من الأتراك ومن ابن سعود تلاشت عداوته لهم فأمرأ بيته لا تتعدى أذواقهم واهتماماتهم أذواق واهتمامات الرحل. وهم يتوقون للاستيلاء على واحة الجوف باعتبارها نقطة ارتكاز شمال الصحراء، كما أنهم يعتمدون إلى حد كبير على منطقة شط العرب للمحصول على المؤن. فإنتاج واحات جبل شَمْر لا يكفي ما يحتاجه كرم الضيافة التقليدي لقصر الأمير، ففي كل ربيع تجلب قوافل الغذاء من النجف والسَمَاوَة. وشَمْر في ذلك مثلها مثل سائر بقاع شبه الجزيرة العربية يتعين عليها الخروج إلى ما وراء حدودها للمحصول على قدر كبير من المؤن والغذاء والكساء والأدوات المنزلية التي يتطلبها الوجود في الصحراء حتى في أبسط صورة. ونظراً لما أصاب تجارة دمشق من نقص صاروا أكثر اعتماداً على بلاد ما بين الرافدين وعلى الخليج العربي. وترتدي حريم الأمير الثياب المطرزة الهندية، كما يوجد في كل بيت في حائل قناديل الزيت من بغداد. فإن حدث خلل بهذه التجارة تسبب ذلك في متاعب لسكان الجبل. وحلاصة القول فإنه في هذا المكان شأنه في ذلك شأن سائر بلاد العرب لا بد أن تضع نصب العين أن من يمتلك واحات المستقرين وأسواقها يمكنه السيطرة على الداخل.

### المناطق والقرى:

كما ذكرنا آنفاً تقع المنطقة المستقرة الرئيسة في الفراخ الواقع بين جبل أجنا وجبل سلمى، حيث توجد العاصمة حائل، وليس بعيد عنها ناحية الجنوب الغربي توجد قِفَار، وهي قرية



السلاسل البركانية الصخرية جبل السَمْرَاء<sup>(١)</sup> التي تنتشر شمالاً وباتجاه الشمال الشرقي في جناحين يفصلهما قاع أحد الأودية، فإذا اتجهنا نحو الغرب، وجدنا السَمْرَاء الشمالية تهبط في صررة تلال منخفضة تحيط بالمدينة من الجانبين. ويحيط بالجزء الرئيس من حائل سور طيني أو مزغل تطلق منها النيران. وقد جهز بأبراج من حين لآخر ذات فتحات لإطلاق النيران كذلك وقد بناه الأمير عبدالعزيز، ويبلغ محيطه من ٣ إلى ٤ أميال، وبداخله أرض واسعة مزروعة قمحاً وعنباً، بينما تظل أماكن أخرى مهدومة وبلا مزروعات. ويتخلل السور الخارجي خمس بوابات. بوابة المدينة في الجنوب الشرقي وبوابة مابع الصغير (سميت باسم الحي التي تؤدي إليه)، وتقع في جهة الشرق، وبوابة النجف إلى الشمال، وبوابة جبّة إلى الغرب. وكذا بوابة صغيرة إلى الجنوب الغربي. وجميعها تغلق بعد غروب الشمس. وإلى الشمال يوجد ذلك الجزء من المدينة الممتد بين جبل السَمْرَاء بلا أسوار. وليس به سوى بساتين النخيل وبضعة منازل متفرقة، وكذا مساكن بسيطة لقوم شبه رحّل. وعلى مسافة نحو نصف ميل إلى الشرق من حائل، وميلين أو ثلاثة أميال إلى الجنوب، أسفل جبل أجّاء، يوجد بضعة بساتين وحقول للقمح يمتلكها آل رشيد، وإلى جانب النخيل والرمان والليمون الحلو واللارنج والبرتقال منخفض الجودة يوجد السفرجل والمشمش والتفاح.

ويسحب الماء سواء للري أو للأغراض المنزلية بسواتي تديرها الجمال من الآبار على عمق نحو

(١) انظر: السَمْرَاء (جبل) Samra (Jabal).

شديدة القدم على الجوانب الجنوبية لجبل أجّاء، كما توجد مجموعة أخرى من القرى على مسافة أقرب من جبل سَلَمَى، منها المدينة العتيقة قَيْد. وفي الشمال من جبل أجّاء بينها وبين النفود توجد بضع واحات لا تحظى أي منها بأهمية خاصة أما الجبال فيها مناطق مزروعة كثيرة لا تشغل إلا في مواسم الزراعة.

ونعد عقدة هي المنطقة المستقرة الوحيدة في جبل أجّاء، حيث تقع عدة قرى متناثرة في واد وفرت له حماية جيدة، وكذا أشجار النخيل التي عرف عنها كثرة العدد؛ إذ يصل عددها إلى ٧٥٠٠٠ نخلة. أما المنطقة الوحيدة الأخرى التي يوجد بها أمكنة استقرار فعلى الرعون الجنوبية الغربية لجبل سَلَمَى التي تكون بها المُسْتَجِدَّة بمثابة المركز، ووراء ذلك توجد الأجزاء النائية من جبل سَمْر يتقاسمها مختلف الرعاة الرحل، ولا توجد قرى إلا في المناطق المتقدمة كتيّماء، وجبّة، ومنخفض بقعّاء، والكهفّة وغيرها. ومع ذلك توجد عدة مراكز اعتاد البدو على التجمع فيها نظراً لوفرة مياه آبارها وكلاها؛ ومن هذه الأماكن بيضاء نثيل على الحدود الغربية، وجبّة في النفود، والحَيّانِيّة، وثُرّة، والشعيبة، وجميعها تحت سيطرة حرس الأمر لتوفير الحماية لرعاياها من الرحل.

والمدينة الوحيدة بالإمارة هي حائل العاصمة التي نسرد وصفاً لها فيما يأتي:

تقع حائل في البطن على الجانب الشمالي الغربي من الوادي بين جبلي أجّاء وسَلَمَى عند نهايته الشمالية. ويوفر لها الحماية موقعها وراء

دعوة الشيخ محمد بن عبد الوهاب المشددين<sup>(١)</sup>، الذين يحرمون الدخان ويحرصون على الصيام وأداء الصلاة في مواعيدها، أما نساؤهم فمستقبات لا يختلطن بالرجال.

والقصر عبارة عن قلعة مبنية من الطين يبلغ ارتفاع أسرارها أكثر من ثلاثين قدماً، يعلوها برج بَرَزَان العظيم، وبجانبه بهو الاستقبال الخاص بالأمير، وغرف المعيشة، فالقصر يضم بهواً عاماً للقهوة وفناء مسقوفاً يسمى الرديف يحيط به طابقان من الغرف المخصصة لاستخدام الضيوف. وقدر داوتي Doughty تكلفه كرم الضيافة في قصر الأمير بمبلغ ١٥٠٠ جنية إسترليني بالسنة، وفي قبالة القصر يوجد المسجد الكبير.

ولا يكاد يوجد من الحرف في حائل سوى حرفتي الرعي والزراعة، غير أن السكان في بحبوحة من العيش قياساً بمعايير الصحراء، فهم في مأمن من غائلة الحاجة، ولحم الأغنام طيب ورخيص (إذ اشتهر جبل شَمَر بجودة أغنامه)، ويتوفر اللبن والزبد والشدة في أواخر فصل الصيف. أما الأرز وأغلب الحبوب فتجلب جميعها أو جزء منها من أسواق بلاد ما بين الرافدين، بيد أن وفرة من التمور تمثل بديلاً لها باعتبارها غذاء رئيساً.

### الطبوغرافيا:

الأمكنة المسكونة أو المطروقة المهمة في جبل شَمَر نفسه موضحة أدناه:

(١) استخدم المعجم عبارة «مسلمون وهايون متعصبون» بدلاً من «من أتباع دعوة الشيخ محمد بن عبد الوهاب المشددين»، وهذا غير دقيق، وقد عدلت بناء على المقصود من الكلمة.

٩٠ قدماً، وفي الطرف الشمالي من المدينة بين أشجار النخيل تصبح الآبار أكثر ضحالة، بينما يشوب مياهها ملوحة خفيفة، وليس بحائل مصدر للمياه سوى الآبار. ويوجد في داخل المدينة بعض المنازل الكبيرة ذات الأبراج العالية المبنية من الطين، وتشبه طواحين الهواء بلا أجنحة، وأكبرها جميعاً بَرَزَان الذي يمثل جانباً من قصر الأمراء. أما القصر والسوق المتاخم له فيفصلهما عن بقية المدينة سور داخلي، ويؤدي إلى ذلك الجزء من المدينة بوابة خشبية غليظة يقوم على حراستها عبيد وتغلق ليلاً. أما الجزء الجنوبي من المدينة، سَمَاح، فعبارة عن مساحة فسيحة بعضها مزروع، بينما قد سُلت الآبار في بعضها الآخر إلى حد ما فلا تنتج الأرض سوى بضع أشجار من الأثل. ويجوار بوابة المدينة، نجد القصر الصيفي لمحمد بن رشيد الذي لم يعد يستخدم إلا في القليل النادر إلا في حالة إكرام الضيفان.

ويرجح أن يبلغ عدد سكان حائل نحو ٤٠٠٠ نسمة؛ منهم عدد كبير من العبيد، وبعضهم من المولدين الذين ولدوا في بلاد العرب، والبعض الآخر من الزوج الأقحاح المستوردين من أفريقيا عبر الحجاز. وقد قل عدد القادمين منهم إلى حد كبير، بل توقف في بضع السنوات الأخيرة، ومع ذلك فأى منزل ذي شأن له عبيده، كما أن حرس الأمير وعماله الذين يستخدمهم في بساطينه جميعهم من العبيد. ويرجح ألا نجد من الأحرار الذين لا ترجع أصولهم إلى جبل شَمَر سوى بضعة تجار من النجف. والسكان مسلمون من أتباع

اسم	الموقع	المنازل والسكان	ملحوظات
أم الخشبة <sup>(١)</sup>	على بعد ٥ أميال قليلة جنوب شرق الكهفة.	كانت هناك فيما مضى قرى ثابتة، ولكن لا يوجد الآن سوى ثلاثة قصور يسكنها أناس من الكهفة لحرارة وجني المحصول.	منطقة تزرع الغلال والماء جيد بعمق ٤ قامات.
البدع <sup>(٢)</sup>	على بعد أميال قليلة شمال قصر الربيعة بالقرب من وادي دعيجان.	٢٠ منزلاً من الطين لشمّر.	بها قليل من النخيل، وتزرع القمح، والماء عذب على عمق يتراوح بين ١٠ - ١١ قامات.
بقعاء <sup>(٣)</sup>	على بعد ٤٥ ميلاً شمال شرق حائل على الطريق إلى النجف.	...	انظر المقالة الخاصة ببقعاء.
البلازينة <sup>(٤)</sup>	على بعد ١٥ ميلاً غرب سميراء.	ليس بها سكان مستقرون.	يعيش هنا بدو من قبيلة حرب، ويزرعون القمح. وبها آبار عذبة المياه عمقها أربع قامات.
بيضاء نثيل <sup>(٥)</sup>	على بعد نحو ٧٥ ميلاً غرب - جنوب غرب حائل على أحد الطرق لخير.	مكان به ماء وعليه تزارع بين شمّر وبشر من عنزة	الماء مالح، والآبار على عمق يتراوح بين ٤ - ٩ قامات، وتزرع بها الحبوب.
الجنامية <sup>(٦)</sup>	على بعد ٨ أميال شمال شرق حائل.	سنة منازل طينية لشمّر.	بها أشجار نخيل، ويزرع بها القمح. وقد أسس هذا المكان في عام ١٨٣٠م وكان في وقت ما أكبر مما هو عليه الآن.

(١) انظر: الخشبة (أم) (Khashabah (Umm - Al).

(٢) انظر: البدع Bida.

(٣) انظر: بقعاء Baqaa.

(٤) انظر: البلازينة Balaziyah.

(٥) انظر: بيضاء نثيل (آبار) Baidha Nathil.

(٦) انظر: الجنامية Jadhamiyah.





الاسم	الموقع	المتازل والسكان	ملحوظات
جُفَيْفَاء <sup>(١)</sup>	على بعد ٢٠ ميلاً جنوب غرب - غرب موقق.	٢٥ منزلاً.	تمتد المزارع على طول الوادي مع مساحات كبيرة خالية بينها لمسافة ١٠ أميال، ويزرع القمح، والماء وافر وجيد بعمق ٤ قامات. وقد بدئ بزراعة النخيل هنا عام ١٨٧٢م حيث جلب من موقق. ويخيم عرب من شَمْر هنا في الصيف.
حائل <sup>(٢)</sup>	...	...	انظر المقالة الخاصة بحائل.
الحَفْنَة <sup>(٣)</sup>	على بعد أميال قليلة شمال شرق المستجدة.	٥٠ منزلاً لشَمْر.	بها نخيل، كما يزرع بها القمح، والماء على عمق يتراوح بين ٤ - ٥ قامات، وهو عذب.
الحَفَيْنَة <sup>(٤)</sup>	على بعد ميل شمال شرق الحَفْنَة.	٢٠ منزلاً من الطين لشَمْر.	بها نخيل، كما يزرع بها القمح، والماء على عمق يتراوح بين ٤ - ٥ قامات، وهو عذب.
الدويرة <sup>(٥)</sup>	على بعد ٥ أميال جنوب غرب قِد.	منخفض يزرع فيه بدو شَمْر القمح.	بها أربعة آبار مياهها عذبة بعمق خمس قامات.
الرَّوْضَة <sup>(٦)</sup>	على بعد ١٥ ميلاً شمال شرق المستجدة عند حضيض ممر من فوق جبال رَمَان.	٧٠ منزلاً لقبائل عربية مختلطة.	الماء جيد في آبار عمقها ١٠ قامات، ويزرع بها الحبوب والشمام والخضراوات. وهناك قليل من النخيل وأشجار الفاكهة.

(١) انظر: جُفَيْفَاء Jafaiyah.

(٢) انظر: حائل Hail.

(٣) انظر: الحَفْنَة Hafnah.

(٤) انظر: الحَفَيْنَة Hafainah.

(٥) انظر: الدويرة Duwairah.

(٦) انظر: الرَّوْضَة Raudhah.

الاسم	الموقع	المنازل والسكان	ملحوظات
السَّبْعَان <sup>(١)</sup>	على بعد ٣٥ ميلاً جنوب - جنوب شرق حائل عند حضيفض جبل سلمى من ناحية حائل.	٥٠ منزلاً لَشَمَر من قسم الأسلم ولبني تميم.	يوجد بها النخيل والفاكهة والحبوب والخضراوات. وعمق الآبار ١٢ قامة. ويزرع الأراضي المحيطة بها مزارعون يدفعون عشر المحصول لفرع آل مسعود من قبيلة شَمَر.
السُّلَيْمِي <sup>(٢)</sup>	الموقع غير مؤكد، ولكن من المحتمل أن يكون على بعد ٢٠ ميلاً جنوب المستجدة.	سنة منازل لبني تميم في حوطة مسورة.	يوجد بها القليل من النخيل، والكثير من الآبار، ولكن واحد منها فقط عذب المياه. ويزرع بها قليل من القمح والذرة.
سَمِيرَاء <sup>(٣)</sup>	على بعد ٧٥ - ٨٠ ميلاً جنوب - جنوب شرق حائل، وأكثر قليلاً من ١٠٠ ميل غرب بريدة.	٥٠ منزلاً من الطين لبني تميم.	تتكون القرية من قصرين صغيرين وقصر كبير له أبراج طينية. وتبلغ مساحة الموقع كله أقل من فدانين ولا يوجد بها نخيل، ولكن يوجد بها محصول جيد من القمح والشعير. والماء وافر على عمق سبعة أقدام تحت سطح الأرض. ويجتمع هنا البدو من حرب لدفع الزكاة لابن رشيد. والمكان وإن كان صغيراً إلا أنه قديم كما يقال.

(١) انظر: السَّبْعَان Saban.

(٢) انظر: السُّلَيْمِي Sulaymi (As).

(٣) انظر: سَمِيرَاء Samira.



ملحوظات	المتازل والسكان	الموقع	الاسم
تتكون من نحو ١٢ مجموعة من المنازل ومعها مزارع نخيل. وتقع طابة في فوهة بركانية جوانبها الداخلية واقفة، وارتفاعها نحو ٦٠ قدماً إلا من ناحية الشرق. ونتيجة لذلك فإنها لا ترى إلا من مسافة قصيرة. والماء عذب، وقد ارتفع مستواه فجأة في عام ١٨٧٥م من ٢٥ إلى ١٥ قامة تحت الأرض، وقد بقيت كذلك منذ ذلك الحين. ويزرع بها القمح والفاكهة والخضراوات.	١٥٠ منزلاً لشَمْر من قسم الأسلم.	على بعد ١٢ ميلاً جنوب شرق السبعان بالقرب من حضيض جبل سلمى في طرفه الجنوبي الشرقي.	طابة <sup>(١)</sup>
المزارعون من قرية السبعان، وعمق الآبار ثلاث قامات.	أربع حوطات صغيرة تسكن فقط في المواسم.	بالقرب من مدخل الممر الذي من خلاله يعبر الطريق من حائل إلى فيد جبال سلمى.	العدوة <sup>(٢)</sup>
الماء على عمق قامتين، وهو صالح للشرب، وتزرع بها الحبوب. ويخسب بدو حرب بعض الأحيان هنا.	قصران أو ثلاثة يقطنها دائماً الأسلم من قبيلة شَمْر.	على بعد نحو ٨٠ ميلاً جنوب شرق حائل، والمسافة نفسها غرب بريدة.	العُظِيم <sup>(٣)</sup>
انظر المقالة الخاصة بَعْدَة.	...	على بعد ستة أميال غرب - جنوب غرب حائل.	عَقْدَة <sup>(٤)</sup>

(١) انظر: طابة Tabah.

(٢) انظر: العَدْوَة Adwah.

(٣) انظر: العُظِيم Odhaim.

(٤) انظر: عَقْدَة Aqdah.





الاسم	الموقع	المنازل والسكان	ملحوظات
المُعَلَّة <sup>(١)</sup>	على بعد ٤٥ ميلاً جنوب غرب حائل على الطريق إلى خيبر.	يخيم بدر حرب وشَمَر هنا في فصل الصيف.	منطقة تمتد لبضعة أميال، ويزرع قسم منها خلال الموسم، وبها آبار.
عَلَقَة <sup>(٢)</sup>	على بعد ١٠ أميال شمال شرق السبعان، و٤ أميال من حضيض جبال سلمى.	٢٠ منزلاً طينياً لبني تميم، وفرع الأسلم من شَمَر.	تروى الحبوب من آبار يتراوح عمقها من ٨ - ٩ قامات.
الغَزَالَة <sup>(٣)</sup>	على بعد ١٠ أميال غرب المستجدة بالقرب من طريق حائل إلى المدينة المنورة.	٦٠ منزلاً من الطين لشَمَر وعنزة وبني رشيد <sup>(٤)</sup> .	بها مزارع نخيل وبساتين، وتزرع الحبوب والخضراوات، والري من آبار يتراوح عمقها من ٨ - ٩ قامات.
غَمْرَة <sup>(٥)</sup>	على بعد ١٥ ميلاً جنوب غرب غمر في جبل أجا.	ليس بها سكان مستقرون.	يوجد هنا نخيل يملكه عرب شَمَر الذين يعيشون قريباً منه في الصيف، والآبار ضحلة.
الغُمَيْسَة <sup>(٦)</sup>	على بعد ربع ميل جنوب شرق الكَهْفَة.	١٠ منازل من الطين.	بها مزارع نخيل كثيرة وبساتين، وتزرع بها الحبوب والخضراوات. والمياه على عمق ست قامات، وهي أفضل من مياه الكَهْفَة.

(١) انظر: المُعَلَّة Aqlah.

(٢) انظر: عَلَقَة Alaq.

(٣) انظر: الغزالة Ghazalah.

(٤) وردت تهجتها في المعجم هكذا Hataim.

(٥) انظر: غمرة Ghamrah.

(٦) انظر: الغُمَيْسَة Ghumaisah.



ملحوظات	المنازل والسكان	الموقع	الاسم
يجمع هنا فرع بني علي من قبيلة حرب ليجمع منهم وكيل ابن زشيد الزكاة، ويمكثون هنا خلال الصيف. وتوجد هنا آبار ذات مياه عذبة.	يوجد هنا قصر يملكه أحد سكان قرية المستجدة منذ ٣٠ عاماً، ولكنه هجر منذ ذلك الوقت بسبب مضايقات قبيلة عُنَيَّة.	على مسيرة يوم فقط غرب أو شمال غرب الطرف الشمالي لأبانات.	الفَوَّارة <sup>(١)</sup>
انظر المقالة الخاصة بِقَيْد.	...	على بعد ٤٥ ميلاً جنوب شرق - شرق حائل على الطريق إلى القصيم.	قَيْد <sup>(٢)</sup>
يزرع البدو من شَمَر القمح هنا، ويعيشون بجوارها في الصيف. والآبار على عمق يتراوح من ٥-٦ قامات. والماء صالح للشرب ولا يوجد نخيل هنا الآن.	ليس بها سكان مستقرون.	على بعد ١٥ ميلاً شمال غرب المستجدة.	القَصَّة <sup>(٣)</sup>
الماء على عمق ١٠ قامات، وهو جيد، ويزرع بها النخيل والقمح. ويقال إن هذا المكان كان ضمن مدينة حائل القديمة. التي تقع بعيداً إلى الشرق من المدينة الحديثة.	٣٥ منزلاً من الطين لشَمَر.	على بعد ميلين شمال شرق حائل.	قصر الرُّبَيْعِيَّة <sup>(٤)</sup>

(١) انظر: الفَوَّارة Fuara.

(٢) انظر: قَيْد Faid.

(٣) انظر: القَصَّة Qussah.

(٤) انظر: الرُّبَيْعِيَّة (قصر) Rabaiyyah (Qasr - Ar).



اسم	الموقع	المنازل والسكان	ملحوظات
قصر العُشُرُوات <sup>(١)</sup>	على بعد ١٣ ميلاً جنوب غرب قفار.	٣٠ منزلاً لبني تميم.	يزرع بها الحبوب والخضراوات والليمون، وبها ست مزارع نخيل صغيرة. والماء جيد، ويتراوح عمق المياه من ١٥ - ١٦ قامة.
القُصير <sup>(٢)</sup>	بالقرب من الغزالة.	ثلاث قرى كل منها بها منزل أو منزلان.	يوجد بها بعض الماء العذب على عمق ٧٥ قدماً.
قُفَّار <sup>(٣)</sup>	على بعد تسعة أميال جنوب غرب حائل.	...	انظر المقالة الخاصة بقفار.
كِحْلَة <sup>(٤)</sup>	على بعد ٢ أو ٣ أميال شمال شرق المكحول.	آبار فقط.	يخيم بدو شَمَر هنا عندما يتوفر المرعى، والماء صالح للشرب على عمق قامتين.
كُحَيْلَة <sup>(٥)</sup>	في منتصف الطريق بين كِحْلَة ونجبية.	آبار فقط.	الماء على عمق قامة واحدة، وهو صالح للشرب.
الكُهْفَة <sup>(٦)</sup>	تقع في منتصف الطريق بين حائل وبريدة على بعد ٨٠ ميلاً تقريباً من كل منهما.	...	انظر المقالة الخاصة بالكهفة.

(١) انظر: العُشُرُوات (قصر) (Ashirwat (Qasr - Al).

(٢) انظر: القُصير (Qusair).

(٣) انظر: قُفَّار (Qafar).

(٤) انظر: كِحْلَة (Kihlah).

(٥) انظر: كُحَيْلَة (Kihailah).

(٦) انظر: الكُهْفَة (Kahafah).





ملحوظات	المتازل والسكان	الموقع	الاسم
تنتشر المتازل في مجموعات صغيرة في ٢٠ مزرعة نخيل تقريباً، وتوجد بعض بساتين الفسكهة. ويملك ابن رشيد خمس النخيل والبساتين تقريباً، وقد تضاءلت أهمية المكان كثيراً في السنين الأخيرة.	٣٥ منزلاً لشَمَر.	على بعد ١٢ ميلاً شمال حاتل.	اللَّقِيْطَة <sup>(١)</sup>
كان المكان أكبر من ذلك، ويزرع النخيل والفسكهة والجبوب والخضراوات، والماء جيد والآبار عمقها ١٤ قامة وبها أربعة دكاكين. ويزرع القمح في مكان يسمى غصوار على مسافة ما في الجنوب الغربي.	١٠٠ منزل من الطين لبني تميم وشَمَر وبني رشيد <sup>(٣)</sup> .	على بعد نحو ٦٠ ميلاً إلى الجنوب مع ميل إلى الغرب قليلاً من حاتل.	المُسْتَجِدَّة <sup>(٢)</sup>
الماء على عمق ٢ - ٣ قامات، وهو صالح للشرب.	أربعة قصور يسكنها المزارعون في موسم الزراعة.	على بعد بضعة أميال شرق العُظَم.	المكْحُول <sup>(٤)</sup>

(١) انظر: اللَّقِيْطَة Laqitah.

(٢) انظر: المُسْتَجِدَّة Mustajiddah.

(٣) وردت تهجتها في المعجم هكذا Hataim.

(٤) انظر: المكْحُول Mak - hul.



ملحوظات	المنازل والسكان	الموقع	الاسم
تقع أسفل ضلع بارز يبرز من الطرف الغربي لجبل أجا، وهي أقرب قرية لنهاية ممر ريع السلف. والماء الجوفي فاتر وكريه الرائحة، كما تنتشر الحمى في الصيف. ويزرع النخيل ولكنه جاف وقليل وسيئ الطعم، ويتراوح عمق الآبار من ٩ - ١٠ قامات. ويأتي الماء على وجه الأرض من جبل أجا. وفي السنين التي يزدهر المرعى في هذه المنطقة يرسل ابن رشيد خيوله إلى هنا لترعى.	١٠٠ منزل من الطين (أو أقل من ذلك) لشَمَر.	على بعد نحو ٣٠ ميلاً جنوب غرب حائل.	مَوْقٍ <sup>(١)</sup>
يخيم هنا بدو شَمَر عندما يتوفر الرعي، والماء على عمق قامتين، وهو صالح للشرب.	آبار فقط.	على بعد ٨ أميال شرق كحلة.	النَّجْبَة <sup>(٢)</sup>
يزرع بها الحبوب والليمون والخضراوات، وبها مزارع نخيل قليلة وصغيرة، كما توجد بها بساتين. ويتراوح عمق الآبار من ٨ إلى ٩ قامات.	٤٠ منزلاً لشَمَر.	على بعد أربعة أميال شمال حائل.	الوَقِيد <sup>(٣)</sup>

ويبين الجدول الآتي بعض المعالم الثانوية في

جبل شَمَر ذاته:

(١) انظر: مَوْقٍ Muqayq.

(٢) انظر: النَّجْبَة (آبار) Najibah.

(٣) انظر: الوَقِيد Waqid.



ملحوظات	الطبيعة	الموقع	الاسم
تنمو فيه الأعشاب، وبه مراعي جيدة للإبل.	سهل بعرض عدة أميال.	على بعد نحو ١٠ أميال غرب السبعان.	بَحْرَة الشَّرْهَان <sup>(١)</sup>
انظر المقالة الخاصة بحائل.	...	يجاور مدينة حائل من الشمال والشرق.	جبل السَّمْرَاء <sup>(٢)</sup>
يزيد الارتفاع فوق السهل على ٦٠٠ قدم ويبلغ انحدار السفوح نحو ٧٠ أو ٨٠. وتوجد مراعي متوسطة، ويسمى المكان غالباً باسم أمير جبل شَمْر كمنطقة لقاء لقواته. وصخور هذا الجبل وصخور التلال المجاورة بها الكثير من النقوش والرسوم الحميرية.	تل منعزل مكون من الحجر الرملي وراء حدود المنطقة البازلتية. وترتفع قاعدته ٣١٧٠ قدماً فوق سطح البحر.	على بعد ٣٥ ميلاً شرق - شمال شرق حائل.	جبل جلدِيَّة <sup>(٣)</sup>
يبعد عنه جبل سلمى نحو ٣٠ ميلاً إلى شمال الشمال الغربي، ويرتفع قسم من جبل حبشي الذي يمثل منطقة تقسيم المياه بين وادي الرُّمَّة والإقليم الموجود في الشمال، إلى ٣٨٧٠ قدماً فوق سطح البحر.	سلسلة من التلال البازلتية السوداء.	يبدأ على بعد أميال قليلة شرق سميراء، ويجعل الجانِب الشمالي من الطريق، إلى بريدة لبعض الأميال.	جبل حبشي <sup>(٤)</sup>

(١) انظر: بَحْرَة الشَّرْهَان Baharat Sharhan. والبحرة في منطقة حائل مصطلح يطلق على ملتقى الأودية الذي يتكون منه سهل واسع، ويكون عادة معشياً ترعى فيه الحيوانات. وقد تغير اسمها من بَحْرَة الشَّرْهَان إلى بحرة جانين، وتقع إلى الشمال من السبعان بنحو ٥٥ كم، وليس إلى الغرب منها.

(٢) انظر: السَّمْرَاء (جبل) Samra (Jabal).

(٣) انظر: جلدِيَّة (جبل) Jildiyah (Jabal).

(٤) انظر: حبشي (جبل) Habashi (Jabal).



الاسم	الموقع	الطبيعة	ملحوظات
جبل رَمَّان <sup>(١)</sup>	على بعد ٥٠ ميلاً جنوب حائل.	سلسلة صغيرة تمتد نحو الجنوب الغربي من الطرف الجنوبي لجبال سلمى.	يخترق السلسلة واد ضيق يجري خلاله طريق من حائل إلى الجنوب، ويمكن أن نعتبر جبل رَمَّان حداً لسهل البطن من الجنوب.
جبل سَرَاء <sup>(٢)</sup>	على بعد ٤٠ ميلاً <sup>(٣)</sup> جنوب غرب حائل.	ضلع على الطريق من حائل إلى المستجدة.	مشهور بوجود نقش حميري مكون من ٩٨ حرفاً، ويرتفع جبل سره ٣٨٩٠ قدماً فوق سطح البحر.
جبل فَيْتِق <sup>(٤)</sup>	على بعد ١٨ ميلاً جنوب شرق حائل.	سلسلة صغيرة من التلال اجرائينية.	مواز لجبل أجا وجبل سلمى، وهو في منتصف الطريق تقريباً بينهما وطوله ٢٠ ميلاً فقط.
وادي دهيجان <sup>(٥)</sup>	يبدأ في منحدرات جبل أجا على بعد ٣٥ ميلاً جنوب غرب حائل.	واد تقع مدينة حائل على ضفته اليمنى، هو يخترق جبل السمراء <sup>(٦)</sup> مباشرة بعد حائل.	يسمى أيضاً وادي حائل. ومجرى الوادي جميعه يتجه من الجنوب الغربي إلى الشمال الشرقي، ويبدو أنه ينتهي، في منخفض بقعاء على بعد ٤٥ ميلاً شمال شرق حائل، أو ربما قبل ذلك، وهو لا يتصل بوادي الرُّمَّة كما كان يعتقد في وقت من الأوقات.

(١) انظر: رَمَّان (جبل) (Rumman (Jabal).

(٢) ٠٥ - ٢٧، ٣٣ - ٤١.

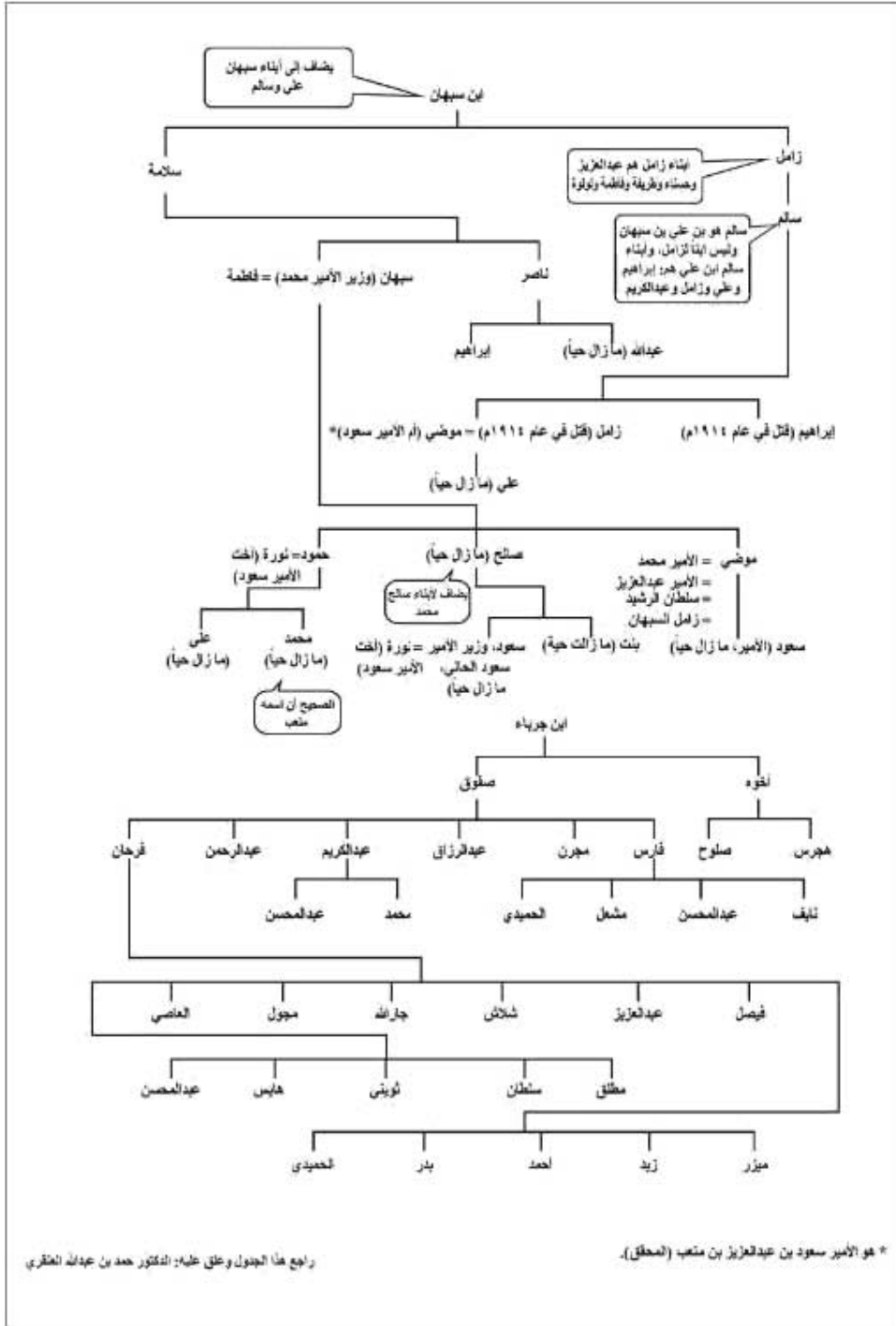
(٣) الصحيح أنه على بعد نحو ٣٠ ميلاً من حائل.

(٤) انظر: فَيْتِق (جبل) (Fitiq (Jabal).

(٥) انظر: دهيجان (وادي) (Daaijan (Wadi).

(٦) اسْمَرَاء: سلسلة من الجبال، منفصلة من أجا تقع شرقه، وتقع مدينة حائل بينهما (حمد الجاسر، معجم شمال المملكة).









وهناك مطهران مهمان آخران لجبل شَمَر وهما وإن كانا يقعان بعد حدود جبل شَمَر إلا أنه يمكن ذكرهما هنا، وهما: جبل المُسَمَّا وحره خيبر وقد سبقت الإشارة إليهما.

وجبل المُسَمَّا<sup>(١)</sup> سلسلة من الأحجار الرملية الحمراء يخترقها طريق عادي من حائل إلى تيماء، ويبلغ طوله نحو ٦٠ ميلاً في الغرب من جبل أجا ويوازيه تقريباً، وتتوفر فيه الكتابات الحميرية والآرامية المنقوشة على الصخور.

وحره خيبر<sup>(٢)</sup> منطقة بركانية كبيرة على بعد نحو ١٠٠ ميل جنوب غرب حائل وربما تمتد إلى ١٠٠ ميل أبعد من ذلك في الاتجاه نفسه بعرض ٥٠ ميلاً في المتوسط. وتقع مدينة خيبر التي لا تنتمي إلى إمارة جبل شَمَر في الحره باتجاه أقصى طرفها. وقرية الحائط التي تعترف بابن رشيد تقع في فج بالحره بالقرب من طرفها. ويبدأ وادي الرُّمَّة في هذه المنطقة.

### شَمَر (قبيلة) Shammar (Tribe)

شَمَر من عرب الشمال، وهم لا ينتمون إلى جد واحد، ولكنهم يقولون إنهم مزيج من تغلب وعبس وهوازن<sup>(٣)</sup>، حيث تنتسب الأولى إلى ربيعة،

(١) انظر: المُسَمَّا (جبل) (Misma (Jabal).

(٢) انظر: خَيْبَر (حره) (Khaibar (Harrat).

(٣) وردت تهجتها في المعجم هكذا Hawazim.

اتفق رأي معظم النسابين أن شَمَر بطن من طيء حلت محلها، فقد ذكر ياقوت الحموي (بنو شَمَر من بني زهير من فراهم توارن، وهي قرية في أجا أحد جبلي طيء)، وقال الفلّقسندي في نهاية الأرب: (بنو شَمَر بطن من العرب سكنهم جبلا طيء أجا مسلمي بجوار لأم). وذكرهم صاحب تاج العروس أنهم بنو شَمَر بن عبد جذيمة بطن من طيء، وفي الاشتقاق لابن دريد =

بينما تنتسب الأخرى إلى مُصَر. أما آل جعفر التي تنتسب إليها أسرة آل رشيد الحاكمة فهي فرع من فروع عبدة الذين يقولون بانتسابهم إلى عبيدة<sup>(٤)</sup>

= (بنو شَمَر من بني هذمة بن عتاب من طيء، وفي المنتخب للمغبري (ومن بطون طيء شَمَر، وقد أورد رواية الكلبي حيث قال: شَمَر وزريق بطن من نعل وهما أبناء عبد جذيمة بن زهير بن سلامان بن نعل بن عمرو بن الغوث بن طيء. ومما تقدم يتضح أن شَمَر بطن من بطون طيء حلت محلها في المواقع والنفوذ واستأثرت بجبلي طيء، ومن بقي من بطون طيء انصهر في بوتقة هذه القبيلة الكبيرة التي صار لها شأن في الجبلين بعد أن انحسر نفوذ من سبقها من بطون طيء مثل بني لأم وبطنها عندما اتداحت في نجد وتصارعت مع قبائل عنزة العدنانية التي ظهرت في نجد كقوة جديدة. ومنذ ذلك الوقت بدأت الإشارة إلى وجود قبيلة شَمَر كقوة في الجبل؛ إذ وردت في بعض الحوادث التي دارت في القرن العاشر، حيث أوردتها العصامي في سطر العوالي عندما ذكر أن شريف مكة غزا شمرا عام ٩٦٣هـ. ومنذ ذلك الوقت أصبح اسم شَمَر يرد عند ذكر الجبلين لدرجة أن المتأخرين أطلقوا اسم الجبلين على شَمَر فأصبح يقال له جبل شَمَر بدلاً من جبل طيء مع تأصل التسمية الأولى لدى المؤرخين الأوائل (انظر: عقيل بن ضيف الله بن عمر القويحي، أقوال ومسائل في أخبار منطقة حائل، ١٤١٥هـ ص ص ٧٧ - ٧٨).

(٤) عبدة قبيلة طائية بدون شك فقد ذكر ابن الكلبي (ت ٢٠٤هـ) أن شَمَر من ذرية عبد جذيمة بن زهير بن ثعلبة بن سلامان بن نعل بن عمرو بن الغوث من طيء، ثم ذكر نسب عبدة، وهو (عبدة بن امرئ القيس بن زيد بن عبد رضى بن جذيمة بن حبيب شَمَر (انظر: نسب معد وايمن الكبير لابن الكلبي، ج ١، ص ٢٢٣). ومن هنا يستنتج أن شَمَر من بني نعل من طيء، وأن عبدة من بني شَمَر من طيء (عبد العزيز بن إبراهيم الأحيدب، الاتصالات شخصية، ١٤٣١هـ). وعبدة بن امرئ القيس ورد اسمه في سلسلة نسب طيء وبذلك تكون جميع بطون شَمَر تعود إلى طيء (عقيل بن ضيف الله بن عمر القويحي، أقوال ومسائل في أخبار منطقة حائل، ١٤١٥هـ ص ٨٢). ومن المعروف أن زعماء عبدة آل ضيفم من جنب من ملحج وقد دخلوا في عبدة. وآل ضيفم إلى آخر القرن السابع الهجري =

والسياسية، حيث تتبع المجموعة الجنوبية ابن رشيد، فيما تتبع المجموعة الشمالية ابن الجربا، ولكنهما شيء واحد من الناحية العرقية، فكلتا المجموعتين بهما الأفضاخ نفسها. وعلى الرغم من أنهما لا ينضويان تحت راية واحدة عند منزلة عدوهما المشترك عترة فإن أوامر الود موصولة بينهما فبمقدور أي شيخ صغير من الجزيرة أن يهبط بخيامه وقطعانه إلى جبل شَمَر ليرعي بها عاماً كاملاً إن راق له أن يفعل ذلك.

أما شَمَر الجنوبية فلا يجب أن نعتبرها قبيلة قوية من الرحل فحسب، بل إنهم سادة الواحات في جبل شَمَر كذلك. والسكان المستقرون في جبل شَمَر أغلبهم من بني تميم؛ وهو فرع قديم من فروع مُضَر الذين كانوا يوماً ما يسكنون جميع أنحاء شمال شرقي شبه الجزيرة العربية، غير أنهم الآن قد نبذوا حياة الترحال<sup>(٣)</sup>. أما شَمَر فهم يتنقلون، على الرغم من هبوطهم إلى الواحات في موسم الجفاف في الصيف. ويؤدي أمير جبل شَمَر دوراً مزدوجاً؛ إذ إنه كبير مشايخ حلفه القبلي من ناحية، ثم هو في ذات الوقت حاكم المنطقة المستقرة التي تعد حائل عاصمة لها، وهو أمير ذو سكن ثابت يمارس سلطانه على سائر البدو الذين تربطهم به علاقة سياسية لا قبلية. أما الحدود القبلية لشَمَر فتظل ثابتة على نحو متفاوت، بيد أن مجال نفوذ الأمير يتفاوت حسب ما يصيب أسرته من تصاريح الدهر<sup>(٤)</sup>.

(٣) انظر: تميم (قبيلة بني) Tamim (Bani) في هذا المعجم.  
(٤) نفوذ الأمير محمد بن رشيد امتد إلى مناطق من نجد بل وصل إلى الرياض التي بسط نفوذه عليها وعلى =

الذين قيل إنهم قسم من قَحَطَان، ومن ثم يمكن نسبتهم إلى أهل اليمن. أما بخلاف هذه الأقوال الغامضة، فإن شَمَر يجهلون تاريخهم الذي سبق استقرارهم في جبل شَمَر وجبلي طَيِّء اللذين ذكرا مراراً في الأدب الجاهلي، حيث حلوا محل أمة طَيِّء القديمة (وربما اندمجوا معها جزئياً)، أحد فروع قَحَطَان. وفي نحو منتصف القرن السابع عشر شرعوا يمدون حدودهم داخل الصحراء السورية حيث واجهوا قبيلة الموالي وهزمهم بعد مقاومة لم تدم طويلاً، وقد كانت في ذلك الحين أقوى القبائل في شمال الاستبس، ثم دفعوا بهم إلى داخل الحدود الشمالية الشرقية لسوريا<sup>(١)</sup>.

وفي بداية القرن التاسع عشر، دفعت عترة شَمَر شمالاً عبر الفرات قاسمة القبيلة إلى قسمين، تتوسطهما الصحراء السورية<sup>(٢)</sup>، وهكذا صارت شَمَر في جبل شَمَر وفي الجزيرة (بلاد ما بين الرافدين) مختلفتين من الناحيتين الجغرافية

- ما يزالون في الجنوب ببلاد مدح (انظر: آل الجرباء في التاريخ والأدب لأبي عبدالرحمن بن عقيل الظاهري، ١٤٠٣هـ، ص ٥٣). وهجرة الضياغم في نحو ٨٥٠هـ هي التي اعتبرها معظم المؤرخين هجرة قبيلة عبدة التي انتظمت بالحلف مع بني شَمَر من طَيِّء الذين يمثلهم بطن زوبع وبطن الأسلم (عقيل بن ضيف الله بن عمر القويهي، أقوال ومسائل في أخبار منطقة حائل، ١٤١٥هـ ص ص ٨٤ - ٨٥).

(١) انظر: مشاهدات في بوادي العرب، روجر د. ابنون ٢٠٠٢ الطبعة الأولى، ص ص ١٣٦ - ١٣٨، وكتاب البدو لأوبنهايم الجزء الأول (عبدالله بن محرج المحرج، اتصالات شخصية، ١٤٣١هـ)، وسيشار إليه فيما بعد بعبدالله بن محرج المحرج بين قوسين.

(٢) هي صحراء بادية الشام. ولمزيد من الاطلاع انظر: كتاب تاريخ آل محمد الجربا وقبيلة شَمَر العربية في إقليم نجد والجزيرة؛ وعشائر العراق، عباس العزاوي (عبدالله بن محرج المحرج).



وتشمل مراعي شَمَر جنوب شرق النفود والمنطقة الواقعة شمالاً حتى قرب النجف، أما شرقاً فتقيد حدودها إلى حد ما قبيلة الطَّفِير؛ وهم على عداً دائم معهم ويجورون على ديرتهم. ونظراً لأن طريق الحج القديم درب زبيدة لا يكاد ينجو من غارات الطَّفِير فقد هجرته قوافل الأمير مفضلة عليه طريقاً في الغرب عبر بئر الحَيَانِيَّة المحصن. غير أن أراضي الرعي الأصلية لشَمَر تمتد حتى هذا الطريق وعبره كذلك، وفي الشمال حصرت خسارة جوف آل عمرو شَمَر في النفود فهم لا يتجاززون جبل عِرْثَان غرباً أو المستجدة جنوباً، بينما نجد أن منطقة التخييم الصيفي في بيضاء تيبّل قد تحتله شَمَر في بعض الأحيان، بينما تحتله عتزة في تيماء في أغلب الأحيان.

وقد تراجع النفوذ السياسي لحائل بصورة ملحوظة منذ وفاة الأمير محمد في عام ١٨٩٧م فعندما كان في أوج مجده كان يحكم الرياض والقصيم ويجمع الزكاة<sup>(١)</sup> من حرب الشمالية، وبني رشيد<sup>(٢)</sup> والفرا، وولد سليمان، وبني وهب. ولدى قبائل شَمَر الجنوبية قطعان كبيرة من الغنم والإبل يقومون بتربيتها وإكثارها، وقد يصل عدد خيامهم عن ٤٠٠٠ خيمة. وتحوي قرى جبل شَمَر على

= نجد استمرت مدة من الزمن انتهت عام ١٣٦٥ هـ بوفاة الأمير محمد بن رشيد. ولزيادة الاطلاع انظر: إمارة محمد بن عبدالله بن رشيد، حمد العنقري، رسالة ماجستير غير منشورة، جامعة الملك سعود - قسم التاريخ؛ وثبذة تاريخية عن نجد، ضاري الرشيد (عبدالله بن مخرج المخرج).  
(١) كما سبق أن ذكرنا يشير المعجم للزكاة على أنها ضرائب tax.  
(٢) وردت نهجتها في المعجم هكذا Hataim.

الأرجح أكثر من ٢٠,٠٠٠ نسمة. ويدين رجال القبائل وكذا أهل القرى بولاء شديد للأمير، ويصل عدد خيام هذه القبائل التي تستطيع إذا جد الجد أن يجند منهم مقاتلين إلى ١٢٠٠ خيمة على أقصى تقدير<sup>(٣)</sup>. أما تيماء التي تخضع لسلطانه فيتراوح سكانها على الأرجح بين ١٠٠٠ و ٢٠٠٠ نسمة<sup>(٤)</sup>.

ويرجح أن يستطيع ابن رشيد على وجه التقريب أن يجند عدداً من المقاتلين يتراوح بين ٥٠٠ و ٨٠٠ رجل من القرى، وكذا ٢٠٠٠ من قبائل شَمَر. وقد يتمكن من الحصول على ٥٠٠ أو ٦٠٠ غيرهم من القبائل الواقعة بين جبل شَمَر وتيماء، على الرغم من أن تأييدهم له مشوب بالشك على الدوام. ويأتي رجال القبائل بإبلهم، ولكنهم مع ذلك يعولون على الأمير لإمدادهم بالزاد والذخيرة، كما أنه يتوجب عليه أن يمد أهل القرى بالدواب والسلاح والزاد أيضاً. أما قطعان إبله فقد تناقص عددها بصورة خطيرة منذ عهد الأمير محمد؛ إذ قد يصل عددها الآن إلى نحو ١٠٠٠ رأس بما فيها تلك الإبل التي لم تبلغ بعد السن التي تجعلها صالحة للخدمة. وقبائل شَمَر ليست ندا لعتزة من حيث عدد إبلها؛ إذ إن لكل خيمة نحو ٢٠ - ٣٠ من الإبل، إجمالاً ٨٠,٠٠٠ أو أكثر من ذلك قليلاً بما فيها النوق وصغارها<sup>(٥)</sup>.

(٣) الإحصائيات التي ذكرها المعجم فيما يتعلق بشَمَر سواء عدد الخيام أو السكان لا تتفق مع مكانة ونفوذ القبيلة. وهذه الإحصائية تختلف اختلافاً كبيراً عما ذكر في دليل الخليج للوريمر، والبدو، لأوينهايم، الجزء ٣ (عبدالله بن مخرج المخرج).  
(٤) انظر: تيماء Taima.  
(٥) تقدير المعجم لعدد ما تملكه قبيلة شَمَر من الإبل =

لخيامهم هو ٢٠,٠٠٠ خيمة، ولكن قد قدرت خيامهم بنحو ١٠,٠٠٠ خيمة في بعض الأحيان<sup>(١)</sup>. أما مراعيهم فتقع بين نهر دجلة والفرات ولكنهم أحياناً يعبرون دجلة إلى منطقة الزاب الصغير، كما يهبطون إلى بغداد، بل إلى جنوب بغداد حتى الزبير. وفي الغرب يمتدون إلى دير الزور، وهي المقر الرئيس للقبيلة، ومنها يتجهون شمالاً إلى أعلى الخابور ليقربوا من نصيبين فيجولون الصحراء الخصب التي يرونها نهر جفجغ وروافده.

وهم على عدا مع جيرانهم من عنزة من الفدعان والعمارات كليهما، كما أنهم في خصومة مع القبائل الكردية في الشمال والشمال الشرقي. وبما أنهم قد درجوا على التمرد على السلطة التركية، فهم يتهربون من دفع الضرائب لمتصرف الديار ولوالي الموصل، بل إنهم يفرضون الرسوم على القوافل على طريق دجلة، فيعرقلون المرور مراراً بمحاذاة هذا الطريق المهم بين آسيا الصغرى وبغداد، فيضطر المسافرون إزاء ذلك، بل ويضطر سعاة البريد الحكومي في بعض الأحيان إلى اللجوء إلى الطريق الأطول بين أربيل وكركوك. أما الأكلاك في النهر فعرضة أيضاً لما يفرضونه من أتارات. وفي عام ١٩١٠م ولما فاض الكأس من فرط ظلمهم، جرد عليهم ناظم باشا والي العراق حملة بقيادة كبير أركانها حسن رضا بك (الذي قتل في أثناء حصار سكوتاري في العام الآتي). وقد أدار الأمور ببراعة شديدة، فقد استسلمت له

(٢) لزيادة الاطلاع حول أعداد قبيلة شَمَّر الشمالية انظر: كتاب البدو لأوبنهايم (عبدالله بن محرج المخرج).

وتنسم العلاقات بين شَمَّر ومطير عادة بالعداء. أما مع الظفير فشَمَّر في حزازات لا تنقطع، أما المنتفق فقد تحسنت علاقتهم بابن رشيد في الآونة الأخيرة. أما بني رشيد فلا يخضعون لسطان أحد، بل يغيرون على أراضي شَمَّر وقت انشغال الأمير بحملاته البعيدة ضد الرولة أو الظفير. أما على الحدود الغربية فإن الحويطات وهم أعداء جميع فروع شَمَّر إلا الرمال؛ إذ تربط بينهم وبين أحد كبار مشايخهم صلة مصاهرة. وأما بنو عطية فهم أعداء تقليديون، كما تغير جُهينة وبلي على كل من ولد سليمان<sup>(١)</sup> وشَمَّر.

والأحلاف القبلية أو الدول عند العرب لا يجمع شتاتها إلا حاكم مستبد تزداد قوتها أو تضعف في تناسب طردي مع قوة ذلك الحاكم ومقدرته. وقد بلغت شَمَّر الجنوبية أوجها في عهد الأمير محمد، ومنذ وفاته عرقل تقدمهم ما اتسم به قادتهم من عنف وحماقة، ولكنهم ما يزالون من العوامل الرئيسة المؤثرة على السياسة في وسط شبه الجزيرة العربية، وذلك نظراً لكثرة عددهم، وما يتمتعون به من تراث عظيم، وما يحفظون به من تأييد من جانب الحكومة العثمانية.

وتفاوتت التقديرات بالنسبة لشَمَّر الشمالية بالجزيرة، ولربما أن العدد الإجمالي الصحيح

= نقصه الدقة فقبيلة شَمَّر بإمارة آل رشيد في حائل وك الحرجا في العراق وسوريا وما تملكه قبيلة شَمَّر تخالف تقديرات المعجم وذلك اعتماداً على العديد من المصادر والمراجع دليل الخليج للروبرمر، والبدو، لأوبنهايم، الجزء ٣ (عبدالله بن محرج المخرج).

(١) ود سليمان من ضنا عبيد من بشر من عنزة (محمد بن عبدالله بن متعب المزيد، اتصالات شخصية، ١٤٣٢هـ).



تقدمت به السن يجنح للسلامة والاستقامة، وهو يقيم في منطقة الموصل، بينما يجول ولدا عمه عبدالمحسن ومحمد من أبناء عبدالكريم في منطقة الخابور. أما أبناء فارس فصغار السن ولا يؤبه بهما كثيراً. وأكبرهم من الأحياء اليوم هو مشعل، وهو ابن أخ عن طريق الأم، من نويديس التمياط من التومان (شَمَر الجبل)، وبعض أبناء فرحان الكثيرين يمتلكون الأراضي الزراعية على المراكز الجنوبية لنهر دجلة، وأحدهم يدعى الحميدي قد تخلى تقريباً عن عادات الترحال يقضي جل وقته في منزل بناه في بغداد.

ويوجد مجموعة من القبائل الصغيرة بين العمارة وبغداد، وهما شَمَر طَوْقة الذين يدعون أنفسهم شَمَر، على الرغم من أنهم من أصول مختلطة، وهم شبه بدو يخرجون إلى الصحراء في غرب الفرات بفصل الربيع ومعهم أغنامهم وحميرهم، ثم يعودون أدراجهم إلى قرب الجزيرة في فصل الصيف. وأهم تلك القبائل هم آل مسعود بين المسبب وكربلاء، وزقريط حول كربلاء، وزوبع على مسيرة خمس ساعات إلى القرب من بغداد. وهم شيعة ومثلهم مثل جميع العرب المستقرين وكثيرو العدد إلى حد ما ما<sup>(٣)</sup>.

(٣) أورد المعجم بعض التقسيمات لقبيلة شَمَر وفروعها، ولكن باختصار شديد، ولأن الحديث عن القبيلة وأقسامها وفروعها وأسرها يطول فيحسن الاطلاع حول أقسام قبيلة شَمَر الشمالية الرجوع لكتاب عشائر العراق لعياض العزاوي، والموثق في الأنساب لعراك الفريسي الجريا، والبادية بين عراقا الماضي وأصالة الحاضر وما تيسر من أخبار قبائل عنزة وتميم ويام وشَمَر (عبدالله بن محرر المحرج).

شَمَر دون مقاومة، وجمعت متأخرات الضرائب من الإبل والغنم لسنوات في معسكر عظيم نصب في حظرة<sup>(١)</sup>، كما حددت حقوق القبيلة على طريق الموصل. غير أن سقوط تنظيم بعد ذلك بقليل، وكذا استقالة حسن رضا قد أفرغ هذه الاتفاقية من مضمونها. ويخضع شَمَر الجزيرة جميعهم لأسرة الجريا الحاكمة التي ظهرت على مسرح السياسة في نحو عام ١٨٣٠م تحت قيادة الشيخ صفوق الجريا وكان عدواً لدوداً للترك<sup>(٢)</sup>. أما ولده فرحان فقد كان ميالاً للسلم، فكانت صلته بالحكومة طيبة، بيد أن الشقاق ما لبث أن بدأ من جديد بين إخوة فرحان، حيث لجأ أصغرهم فارس إلى الجبل وانضم إلى ابن رشيد، ليعود مرة أخرى إلى الجزيرة وقد ناهز السبعين من عمره، حيث شارك فرحان مسؤوليات الشيخة فكان نصيبه أراضي التخيم في الخابور، بينما استولى فرحان على الأراضي حول الموصل جاعلاً محل إقامته حظرة، كما استولى على عيون وادي الثرثار التي تشوبها ملوحة. وفي عام ١٩١١م عين حسن رضا بك العاصي، أكبر أبناء فرحان الستة عشر، كبيراً للمشايع، وجعله مسوولاً أمام الحكومة عن جميع شَمَر الرافدين فكان وقد

(١) وردت تهجتها في المعجم هكذا Hatra.  
(٢) الشيخ صفوق الجريا كانت له هبة، وعُرف عنه الكرم الذي وصل درجة جعلته يأمر في عام ١٨٤٤م بإعطاء خصومه عنزة ما يمتلكه من الحبوب بسبب المجاعة التي حدثت في منطقة نفوذه. وكان حكمه الأول من عام ١٨١٨م حتى زمن نفيه وابنه فرحان إلى اسطنبول عام ١٨٣٥م، وبقي هناك حتى أفرج عنه عام ١٨٣٩م. ولزيادة الاطلاع انظر: كتاب آل الجريا ومشاهير قبيلة شَمَر في الجزيرة العربية لخالد العاني، الدار العربية للدراسات، ٢٠٠٤م، وتاريخ آل محمد الجريا وقبيلة شَمَر العربية في إقليم نجد والجزيرة (عبدالله بن محرر المحرج).

## شمر نجد:

العشيرة	الفرع	القبيلة
آل بريك ابن بريك	المفضل <sup>(٧)</sup> مطني بن جبرين <sup>(٨)</sup> الفضيل <sup>(٩)</sup> عقاب بن عجل <sup>(١٠)</sup> (خال الأمير عبدالعزیز).	عبدة <sup>(١)</sup> ، ١٥٠٠ خيمة. ابن جبرين ابن عجل
	آل جعفر <sup>(٧)</sup> وادي بن علي <sup>(٨)</sup> .	ابن علي <sup>(٦)</sup>
	الويبار <sup>(٩)</sup> ابن شريم <sup>(١٠)</sup> .	
	الجندة <sup>(١١)</sup> حامد الرحيجي <sup>(١٢)</sup> .	
	العمود <sup>(١٣)</sup> صالح بن فتيدل <sup>(١٤)</sup> .	
	الدغيرات <sup>(١٥)</sup> (الصغير).	

(٧) انظر: جَعْفَر (آل) Jafar.

(٨) هو وادي بن راشد بن شلاش بن علي (محمد بن عبدالله بن متعب المزيد، اتصالات شخصية، ١٤٣٢هـ).

(٩) من فرع الربيعية من قسم عبدة.

(١٠) ابن شريم ليس من الويبار بل من اليحيا من عبدة (محمد بن عبدالله بن متعب المزيد، اتصالات شخصية، ١٤٣٢هـ).

(١١) من فرع اليحيا من قسم عبدة. انظر: الجندة Jinidah.

(١٢) وردت في المعجم هكذا er - Hihi.

(١٣) لا يوجد في عبدة فتخذ اسمه العمود، بل هم من سنجارة. انظر: العمود (قبيلة) Amud (Tribe).

(١٤) وردت في المعجم هكذا Faidhal.

(١٥) فتخذ من فرع اليحيا من قسم عبدة. وانظر: الدغيرات Daghairat. ومنهم: (الغيث، والشريفة، والتريبان، والعلبان، والحسين، والغوانم، والهثمي) (محمد بن عبدالله بن متعب المزيد، اتصالات شخصية، ١٤٣٢هـ).

(١) انظر: عبدة (قبيلة) Abdah (Tribe).

(٢) من فرع اليحيا من قسم عبدة. انظر: المفضل Mufadhdhal.

(٣) وردت في المعجم هكذا Mitni. وليس بالجبرين من اسمه مطني لا في القديم ولا في الجديد، وإنما الذي يجمعهم هو مطلق الجبرين وابنه صنيح، وأبناء صنيح سبعة (محمد بن عبدالله بن متعب المزيد، اتصالات شخصية، ١٤٣٢هـ).

(٤) وردت تهجتها في المعجم هكذا Fadhl؛ وهم من فرع اليحيا من قسم عبدة. وانظر: الفضيل (قبيلة) Fadhl (Tribe).

(٥) هو عقاب بن جزاع بن عجل خال الأمير عبدالعزیز بن متعب الرشيد إذ إن والدة عبدالعزیز الرشيد هي صيثة بنت جزاع العجل (محمد بن عبدالله بن متعب المزيد، اتصالات شخصية، ١٤٣٢هـ).

(٦) ابن علي هو شيخ الجعفر (محمد بن عبدالله بن متعب المزيد، اتصالات شخصية، ١٤٣٢هـ).



العشيرة	الفرع	القبيلة
	الجحيش <sup>(٣)</sup> آل مسعود الذيب بن لغيصم <sup>(٤)</sup>	الأسلم <sup>(١)</sup> ، ١٢٠٠ خيمة. سالم بن طوالة <sup>(٢)</sup>
	الفردة <sup>(٥)</sup> عماش الفريد <sup>(٦)</sup>	
	الوَزَيْك <sup>(٧)</sup> عقاب بن وريك.	
	الرمحان <sup>(٨)</sup> مطلق الرميحي.	
الهدبة <sup>(١١)</sup> مطلق بن عايش الوضح <sup>(١٢)</sup>	التومان نويدس التمياط <sup>(٩)</sup> مناحي بن عايش <sup>(١٠)</sup>	
	الوهب <sup>(١٣)</sup> طويرب بن منبه <sup>(١٤)</sup>	
	الربعة <sup>(١٥)</sup> سعد الربع <sup>(١٦)</sup>	
	آل حسين <sup>(١٧)</sup>	
	كنار (صغيرة) <sup>(١٨)</sup>	
	ضاوية (صغيرة) <sup>(١٩)</sup>	

(٦) وردت في المعجم هكذا Amash - al - Farid. وهو  
عمّاش الفريد بن طوالة (محمد بن عبدالله بن متعب  
المزيد، اتصالات شخصية، ١٤٣٢هـ).  
(٧) الوَزَيْك: من الجحيش من الأسلم، من شَمَر، من بلادهم:  
الصغوا، بقرب العظيم (انظر: حمد الجاسر، معجم قبائل  
المملكة العربية السعودية؛ ومحمد بن عبدالله بن متعب  
المزيد، اتصالات شخصية، ١٤٣٢هـ).  
(٨) وردت في المعجم هكذا Rumah. والرمحان من  
الفضالة من المسعود من الأسلم (محمد بن عبدالله بن  
متعب المزيد، اتصالات شخصية، ١٤٣٠هـ). ويوجد =

(١) انظر: الأسلم (قبيلة) (Aslam (Tribe)).  
(٢) هو سالم بن كتاب بن مدلول بن طوالة (محمد بن عبدالله  
بن متعب المزيد، اتصالات شخصية، ١٤٣٢هـ).  
(٣) انظر: جَحَيْش (آل) Jahaish.  
(٤) الذيب لقبه، وهو جديع بن بلران بن شبيب بن لغيصم  
من شيوخ المسعود من الأسلم (محمد بن عبدالله بن  
متعب المزيد، اتصالات شخصية، ١٤٣٢هـ).  
(٥) انظر: الفردة (قبيلة) (Firdah (Tribe)). واحدهم فريد،  
وهم أسرة من الطوالة من المنيع من الأسلم (محمد بن  
عبدالله بن متعب المزيد، اتصالات شخصية، ١٤٣٢هـ).





= كذلك الرمحان من الخليفة من التريبان من الدغيرات من عبدة.

(٩) هو نويديس بن مقحم بن وطبان التمايط (محمد بن عبدالله بن متعب المزيد، اتصالات شخصية، ١٤٣٠هـ).

(١٠) هو مناحي بن عايش من الهدية (محمد بن عبدالله بن متعب المزيد، اتصالات شخصية، ١٤٣٢هـ).

(١١) انظر: الهدية (قبيلة) Hidbah (Tribe). الهدية من التومان من سنجارة من شَمْر (انظر: حمد الجاسر، معجم قبائل المملكة العربية السعودية). ومنهم: آل عايش، وآل سعيد، وآل تولية، وآل حميضان، وآل عويصي، وآل فريسن، وآل قويعان (محمد بن عبدالله بن متعب المزيد، اتصالات شخصية، ١٤٣٢هـ).

(١٢) انظر: الوضاح Widhah. ومنهم: (التمايطة، وآل دقيا، وآل مصارع، والشايح، والرويان، والمعقل) (محمد بن عبدالله بن متعب المزيد، اتصالات شخصية، ١٤٣٢هـ).

(١٣) انظر: الوَهَب Wahab.

(١٤) ليس من الوهب، بل من المسعود (محمد بن عبدالله بن متعب المزيد، اتصالات شخصية، ١٤٣٢هـ).

(١٥) من التومان؛ ومنهم: (آل سليمان، وآل حركة، وآل جَمَازة، وآل دعليج، وآل هيكل، وآل عيهول، وآل عيهيل) (محمد بن عبدالله بن متعب المزيد، اتصالات شخصية، ١٤٣٠هـ).

(١٦) وردت في المعجم هكذا Sarnad - ar - Rabai. وهو سعد بن سظام بن مشعان الربيع (محمد بن عبدالله بن متعب المزيد، اتصالات شخصية، ١٤٣٢هـ).

(١٧) الحسين من الدغيرات من عبدة، ويسمون الحسين المجلا (محمد بن عبدالله بن متعب المزيد، اتصالات شخصية، ١٤٣٢هـ).

(١٨) وردت في المعجم هكذا Knar.

(١٩) وردت في المعجم هكذا Dhawiyah.



العشيرة	الفرع	القبيلة
	الزُمَيْل <sup>(١)</sup> قاسم بن رخيص <sup>(٢)</sup> .	سنجارة <sup>(١)</sup> ، ١٠٠٠ خيمة.
	السلمان <sup>(٣)</sup> فليح بن مردان <sup>(٤)</sup> .	
	الغفيلة عبادة <sup>(٥)</sup> بن زويل	
	الغبيثة <sup>(٦)</sup> .	
	السويد. ابن ضويحي <sup>(٨)</sup> .	
التمصان <sup>(١١)</sup> . الجرذان <sup>(١٢)</sup> .	الرمال <sup>(٩)</sup> . غضبان بن رمال <sup>(١٠)</sup> (تزوجت ابنته من صديقه عودة أبو تايه من الحويطات).	
	الشُّلْقَان <sup>(١٣)</sup> . ابن دحيلان <sup>(١٤)</sup> .	

- (٧) الغبيثة من الدغيرات من عبدة (محمد بن عبدالله بن متعب المزيد، اتصالات شخصية، ١٤٣٢هـ).
- (٨) الضويحي أسرة من العممة من السويد من سنجارة (محمد بن عبدالله بن متعب المزيد، اتصالات شخصية، ١٤٣٢هـ).
- (٩) انظر: الرَّمَال (قبيلة) (Armar (Tribe)).
- (١٠) غضبان بن نحيطر بن فضيل بن رمال (محمد بن عبدالله بن متعب المزيد، اتصالات شخصية، ١٤٣٢هـ).
- (١١) انظر: التَّمْصَان (Nimsan).
- (١٢) وردت في المعجم هكذا Jirdhan.
- (١٣) انظر الشُّلْقَان Shilqan.
- (١٤) وردت في المعجم هكذا Du hailan.

(١) انظر: سَنجَارَة Sinjarah.

(٢) انظر: الزُّمَيْل Zimailah.

(٣) هو قاسم بن ضيف الله بن عبادة بن منيه بن رخيص من النبهان من الزمَيْل (محمد بن عبدالله بن متعب المزيد، اتصالات شخصية، ١٤٣٢هـ).

(٤) السلمان من الزمَيْل (محمد بن عبدالله بن متعب المزيد، اتصالات شخصية، ١٤٣٢هـ).

(٥) وردت في المعجم هكذا Ardān. ولا يوجد في أسرة المردان من اسمه (فليح) (محمد بن عبدالله بن متعب المزيد، اتصالات شخصية، ١٤٣٢هـ).

(٦) وردت في المعجم هكذا Ayada.



العشيرة	الفرع	القبيلة
شمر الجزيرة:		
	الخرصة <sup>(١)</sup> العاصي بن فرحان <sup>(٢)</sup> .	شمر، ٢٠٠٠ خيمة. العاصي بن فرحان عبدالمحسن بن عبدالكريم محمد بن عبدالكريم.
البريك <sup>(٤)</sup> .	عبدة منور بن سوقي <sup>(٣)</sup> .	
	سنجارة <sup>(٥)</sup> عبدالمحسن محمد <sup>(٦)</sup> .	
	(سنجارة) الثابت متعب الحدب القعيط <sup>(٧)</sup> .	
	(عبدة) العمود <sup>(٨)</sup> .	
	(التومان) الصايح <sup>(٩)</sup> جدعان بن حسن <sup>(١٠)</sup> فهران الصديد <sup>(١١)</sup> .	
آل عليان.	(عبدة) الفداغة <sup>(١٢)</sup> بندر بن عيادة.	
شمر العراق:		
	آل مسعود. الزقاريط. زويج. ضاحي آل محمد.	شمر طوقة <sup>(١٣)</sup> :

- (٧) وردت في المعجم هكذا Mit'ab - el - Hadab - el Ku'eit -. وهو متعب بن جزاع الحدب من الثابت من سنجارة، أما القعيط فمن البريك من الخرصة من سنجارة (محمد بن عبدالله بن متعب المزيد، اتصالات شخصية، ١٤٣٢هـ).  
(٨) لا يوجد في عبدة فخذ اسمه العمود، بل هم من سنجارة. انظر: العمود (قبيلة) (Amud Tribe).  
(٩) وردت في المعجم هكذا Sa'ih.  
(١٠) هو جدعان بن حسان من شيوخ الأسلم بالعراق (محمد بن عبدالله بن متعب المزيد، اتصالات شخصية، ١٤٣٢هـ).  
(١١) وردت في المعجم هكذا Faran - as - Sdeid.  
(١٢) وردت في المعجم هكذا Fadagha.  
(١٣) انظر: شمر طوقة (قبيلة) (Shammar Toqah).

- (١) من قسم سنجارة. انظر: الخرصة Kharisah.  
(٢) العاصي بن فرحان من الجريان (محمد بن عبدالله بن متعب المزيد، اتصالات شخصية، ١٤٣٢هـ).  
(٣) وردت في المعجم هكذا Suki. منور بن سوقي من الربعية من عبدة (محمد بن عبدالله بن متعب المزيد، اتصالات شخصية، ١٤٣٢هـ).  
(٤) المقصود هنا ربما هم بريك الخرصة لأنهم هم أهل الجزيرة، أما البريك من عبدة فهم من المفضل من يحييا من عبدة (محمد بن عبدالله بن متعب المزيد، اتصالات شخصية، ١٤٣٢هـ).  
(٥) وردت في المعجم هكذا Sirjara.  
(٦) هو عبدالمحسن بن عبدالكريم الجريا من العمشات من الجريان (محمد بن عبدالله بن متعب المزيد، اتصالات شخصية، ١٤٣٢هـ).





ويقول مرجع آخر\* (\* معجم الخليج العربي Gazetteer of the Persian Gulf بشكل رئيس) إن فروع شَمَر الجنوب وشَمَر طَوْقَة هي كما يأتي:

(وتدلنا افروق الموجودة بين المرجعين على ما للتنظيمات القبيلة من طبيعة معقدة).

### شَمَر الشمالية:

يطلق عليها عادة شَمَر الشمالية بسبب موقعها، أو شَمَر الجريا نسبة إلى قسمهم الفرعي. وهم قبيلة قوية تجاور أراضيها العراق في الشمال الغربي، ولكنهم خارج مجال هذا المعجم، وعلى صلة قرابة مع قبيلة شَمَر في جبل شَمَر. وتعد شَمَر طَوْقَة من أقسامهم الفرعية، ويتردد بعض البدو منهم على قضاء الشامية وقضاء النجف.

### شَمَر الجنوبية:

إحدى القبائل المشهورة المهمة في وسط الجزيرة العربية، وهم يكونون القوة الرئيسة لإمارة جبل شَمَر والأمير نفسه منهم. وبعض شَمَر الجنوبية مستقر، بينما البعض الآخر من الرحل.

### التوزيع:

ينحصر وجود القسم المستقر من شَمَر الجنوبية بالسهول المحصورة بين جبلي أجا وسلمي، أو بمحاذاتهما مباشرة. وهم يحتكرون الأجزاء الأبعد شمالاً، بينما يتقاسمون الأجزاء الجنوبية والوسطى مع بني تميم. وعلاوة على ذلك فلهم مستوطنة منفصلة مهمة في تيماء وأخرى أصغر منها بالعيون في القصيم. ومستوطنات شَمَر المؤكدة في

جبل شَمَر هي: حائل، وتيماء، والعقلة، وعقدة، والعيون، والبدع، وفيد، والغزالة<sup>(١)</sup>، والحفينة، والحفنة، والجثامية، والكهفة، واللقيطة، وموق، والمستجدة<sup>(٢)</sup>، والعظيم، وقصر الربيعية، والسبعان<sup>(٣)</sup>، وطابة، والوقيد<sup>(٤)</sup>. وهناك عدد من سكان القصيم الحضر يذكرون أنهم ينحدرون من شَمَر، خاصة في البطينيات، وأبا الدود، والحمر، وقصر سعيد، والشحية، والشقة، والثومة. ويوجد شَمَر مستقرون في قنأ بالنفود، وفي العطار<sup>(٥)</sup>

(١) من قرى بني تميم (محمد بن عبدالله بن متعب المزيد، اتصالات شخصية، ١٤٣٢هـ).

(٢) من قرى بني تميم (محمد بن عبدالله بن متعب المزيد، اتصالات شخصية، ١٤٣٢هـ).

(٣) من قرى بني تميم (محمد بن عبدالله بن متعب المزيد، اتصالات شخصية، ١٤٣٢هـ).

(٤) انظر تفصيلات عن هذه الأماكن في: شَمَر (جبل)

(Shammar (Jabal). إضافة إلى الأجر بلدة سكانها

من الويار من عبدة من شَمَر وهي تقع على طريق

حج الكوفة، قديماً، والسعيرة، والشبيكة، والشريفة،

وبقعاء، وقتاء، والشعبيات، وجبة، والتعي، والخطة،

وعقلة ابن جبرين، والجبرية، والجفر، وجو،

والحميراء، والخوير، والدهمشية، والرخصية،

ورطيان، ورك، والطليحة، وساقية فيد، وسبيعة، وسراء

الشعلانية، والشقيق، والشنان، والشحية، والصفراء،

والصهيد، والطوية، وضيعة، والفرحانية، والقاعة،

والقحصية، والعرفجية، والكهيفية، وعقلة ابن طوالة،

وتسمى عقلة ابن كليب نسبة إلى مؤسسها خلف بن

كليب أحد شيوخ الطوالة، من شَمَر، والعوشزية،

والعويد، والفويلق، والسوفلقة، والجحفة، وتربة،

والصفراء، وتوارن وهي بلدة يُنسب إليها حاتم الطائي

رمز الجود والكرام عند العرب. ولزيادة الاطلاع على

منازل قبيلة شَمَر انظر كتاب حائل، فهد العلي العريفي

(عبدالله بن محرج المحرج).

(٥) هي أسرة القديري من شَمَر (محمد بن عبدالله بن

متعب المزيد، اتصالات شخصية، ١٤٣٢هـ). وانظر

تفصيلات عنها لاحقاً.



والزُّنبي (١) بسدير<sup>(٢)</sup>، وحتى في قرى وادي

(١) انزُلقي الآن محافظة من محافظات منطقة الرياض. وسُر شَمْر بالزُّنبي هم: القشعمي، والفايزي، والنصار، ولمسفر، والزبيدي، والعامر، والحميدي، والقراج، ولحمدان، والعقيل، والكلبي، والمدهش، ولمعجل، والذويخ، والسريع، والسعوسي، والمهنا (نحمد بن عبدالله بن متعب المزيد، اتصالات شخصية، ١٤٣٢هـ).

(٢) توجد قبيلة شَمْر في منطقة سدير في مدينة المجمعمة وهم مزسوها، حيث أسسها عبدالله الشمري - من الويار من الربيعية من عبدة - ، ومن الأسر الباقية من ذرية عبدالله الشمري: المزيد، والسيف، والمخرج، والفايز، ولحمادا (الحميدي)، والمجحد، والجبر، وأسرة السويد في الشفة والنُّصْر في القصيم؛ وإليهم ينسب حسو ابن سويد في أحد الخبواب القريبة من بريدة.

وفي عرض حديث ابن لعبون عن نسب آل مدلج يقول ابن لعبون عن عبدالله الشمري مؤسس المجمعمة وعن الأسر التي تعود لعبدالله الشمري:

أما إبراهيم بن حسين فإنه استقر في بلدة حرمة وكان عند أبيه فارس يقال له عبدالله الشمري من آل ويار من عبده من شَمْر، فلما مات حسين المذكور قدم على ابنه إبراهيم في حرمة، وطلب منه قطعة من الأرض لينزلها وبغرسها فأشار أولاد إبراهيم على أبيهم أن يجعله في أعلى الوادي، لثلا يحول بينهم وبين سعة الفلاة ولمرعى، فأعطاه موضع المجمعمة المعروفة، وصار كما حضر أحد من بني وائل وطلب من إبراهيم وأولاده النزول عندهم، أمروه أن ينزل عند عبدالله الشمري طلباً للسعة وخوفاً من التضييق عليهم، في منزل وحرث وفلاة، ولم يخطر ببالهم النظر في العواقب، وأن أولاد عبدالله الشمري وجيرانهم لابد أن ينازعوهم بعد ذلك ويحاربونهم فيكون من ضموه إليهم تقوية لهم عليهم. فأتاهم جد التواجر، وهو من جبارة من عنزة. ووجدت في بعض التواريخ أن التواجر من بني وهب من النويطات من عنزة وجد آل بدر، وهو من آل جلاس من عنزة وجد آل سحيم من الحبلان من عنزة. وجد الثماري من زعب وغيرهم فنزلوا عند عبدالله الشمري وكان أولاد عبدالله الشمري ثلاثة: سيف ودهيش، وحمد. فأما حمد فهو أبو سويد، وذريته =

= في الشفة المعروفة من قرى القصيم. وأما سيف فهو أبو علي وغانم وإبراهيم، وأما غانم فهو أبو مجحد، جد آل مجحد المعروفين. وأما إبراهيم بن سيف فهو أبو الشيخ عبدالله بن إبراهيم بن سيف، العالم المشهور، في المدينة على سكانها أفضل الصلاة والسلام، والشيخ عبدالله هذا هو أبو الشيخ العالم العلامة إبراهيم بن عبدالله بن سيف بن عبدالله الشمري المتوفى في المدينة المنورة سنة ١١٨٩هـ رحمه الله تعالى، وهو مصنف كتاب (العذب الفائق شرح ألفية الفرائض)، وله عقب في المدينة المنورة، وأما علي بن سيف فهو أبو حمد بن علي المشهور، وعثمان جد آل فايز وآل فوزان، وأما حمد بن علي بن سيف فهو أبو عثمان ومنصور وناصر الشيوخ المعروفون في بلد المجمعمة وعثمان بن حمد بن علي بن سيف بن عبدالله الشمري هذا هو الذي عناه حميدان الشويعر بقوله:

الفحاح ديرة عثمان ومقابلتها بلاد الزيرة  
وهو جد آل عثمان شيوخ المجمعمة في الماضي الذين  
من بقتهم اليوم في المجمعمة آل مزيد المعروفين.  
وباقى اليوم من آل سيف آل مخرج، وآل حماد، وآل  
جبر، وآل فايز، وآل مقيز، وآل مجحد (قسم من آل  
مجحد في جلاجل).

وأما دهيش بن عبدالله الشمري فله عدة أولاد، وصار بينهم وبين بني عمهم آل سيف بن عبدالله الشمري حروب عظيمة عند رياسة بلد المجمعمة وصارت الغلبة لآل سيف، فارتحل آل دهيش إلى حرمة، وسكنوا عند آل مدلج، وكانوا أصحاباً لهم، فقامو معهم في حرب آل سيف، ووقع بينهم حروب كثيرة وقتل من الفريقين عدة قتلى، منهم عثمان بن ناصر بن حمد بن إبراهيم بن حسين بن مدلج الوائلي الشجاع المشهور، وهو الملقب بلعبون، وهو جد آل لعبون. وقد انقطعوا آل دهيش ابن عبدالله الشمري ما تعلم اليوم منهم أحداً.

ومن سكان المجمعمة من قبيلة شَمْر: الوليحي، والزبدان، والفارس التي تسكن بلدة جوي، والسعدون، والفرحان، والرشيدي، والجبرين، والزبدان؛ وفي بلدة الغاط الداغر، والسعدون؛ وفي الزلقي القشعمي (ومنهم النصار والفايز) والحميدي، والعقيل، والفوزان، والعميم، والحمدان، والجميل، والعامر، والزبيدي (ومنهم القراج)، والظفران =

### طبيعت حياتهم:

تمتلك الأراضي الغربية لقبيلة شَمَر بالجبال البازلتية والجرانيتية الحمراء والرمادية وتحتوي على كثير من الآبار، ويعيش البدو منهم متفرقين أكثر من المألوف بين بدو وسط شبه الجزيرة العربية. ويمتلك بدو شَمَر في أودية جبال أجا وسلمى الكثير من مزارع النخيل الصغيرة التي يقيمون فيها أثناء شهور الصيف، ولكنهم يعتمدون أساساً على قطعانهم. ويتدبرون أمور معيشتهم بالعمل على حمل بضائع التجار على الإبل، ونقل الحجاج من المدينة المنورة وإليها. ويكون جناح النساء في خيامهم على الجانب الأيسر من المدخل. وليس من الضروري الحديث هنا بشكل مفصل عن شَمَر المستقرين لأنهم مشمولون بوصف سكان جبل شَمَر المستقرين.

### الصفات:

شَمَر هي إحدى القبائل الشديدة البأس في شبه الجزيرة العربية ويعدون أنفسهم أكثر القبائل نبلاً، وهو إدعاء ربما يكون مبالغاً فيه ولكن له ما يبرره. ويعتقد أنهم من أصل يمني أو قحطاني، ولا يبدو أنهم من جنس غير مختلط. ويمتاز رجالهم بطول القامة، ويرتدون عباءات بنية اللون، ويمكن تمييزهم بسهولة من مظهرهم عن جيرانهم عتزة. وهم مفطورون على الكرم<sup>(٢)</sup>.

(٢) لزيادة الاطلاع حول انطباع الرحالة الأوربيين عن قبيلة شَمَر انظر سلسلة الرحالة الأوربيين في بلاد العرب (منطقة حائل)، عوض البادي (عبدالله بن محرر المحرج).

المياه بسنجد الأحساء. ويبدو أن بعضاً من شَمَر المتممين لفرع آل جعفر يقيمون في مدينة الهفوف بواحة الأحساء<sup>(١)</sup>.

ويدو القبيلة على العموم لهم مدى أوسع من ذلك، ففي الجنوب يدخلون في حدود القصيم، وفي الغرب يصلون إلى جبل المسما، بينما في الشمال يزورون آبار الشقيق باتجاه جوف آل عمرو. ويتنازعون على البطن بعد النفود مع عتزة، ويقيمون في الحجرة. وحدودهم في الشرق هي خط مرسوم باتجاه الجنوب عند نقطة إلى الشرق من لينة. والأماكن المعروفة أنهم يقيمون بقربها في القصيم هي: العمودية، النبوان، وأبا الدود، وبرود الأسياح، والساقية، وكلها قريبة من حدودهم الشمالية؛ والحياتية وأم القلبان وجبة ضمن الأماكن التي يقيمون بها في النفود؛ كما أن لهم وادي الروثة. والآبار التي في أقصى الشرق التي يستفيدون منها بكل تأكيد فهي البذع على بعد بضعة أميال من لينة حيث يخيم بعضهم بالصيف، وآبار منطقة لمظهر في الطرف الجنوبي الشرقي من النفود. وكما لاحظنا في مقالة جبل شَمَر فإن الفارق الذي يميز بين البدو وغير البدو ليس كبيراً في شَمَر كما هو في القبائل الأخرى.

= واحد منهم ظفيري -، والعداما - عديمي -، والكليب، والمدهش، والمعجل، واللويخ، والغنيم، والريمح، والسريع، والزغببي، والمهنا، والمسفر، والسهيل، والزيد، والسعوسي، والدوخي، والفارم؛ وفي بلدة عودة سدير في المنيع.

والقذارى في بلدة العطار، وفي جلاجل الرزقان والروضان والداغر، الحمد (وهم أبناء عم الدرهم)، وفي بلدة تادق والبير الدرهم والعبود والعثمان (عبدالله بن محرر المحرج).

(١) انظر هذه الأسماء في أماكنها بهذا المعجم.



## الأقسام والإعداد:

تتكون قبيلة شَمْر من خمسة أقسام رئيسة هي: عبدة، والأسلم، والدغيرات، وسنجارة، والتومان. وتنقسم هذه إلى الأفخاذ والفروع الآتية:

أولاً: قسم عبدة<sup>(١)</sup>:

(١) انظر: عبدة (قبيلة) (Abdah Tribe).

يُضرح قسم عبدة إلى الأفخاذ التالية:

- ١ - اليحيا، ويضم الفروع الآتية: المفضل، ومن كبارهم ابن جبرين؛ والفصيل، ومن كبارهم ابن شريم والعجل، وهم السنان؛ والجندة، ومن كبارهم ابن جبهان؛ والجري، ومن كبارهم الفديد؛ والشملة، ومن كبارهم ابن دويهم؛ والسليط، ومن كبارهم ابن عقلا؛ والهامل، ومن كبارهم العرفان.
- ٢ - الجعفر، ويضم الفروع الآتية: العبيد (ومنهم: الحميان، والجدوع، والدلاعب، والشهران، والغريز، والضبعان، والدبل، وسلامة آخر عبيد فمته العدلان ومنهم الرشيدان)، والرزنا (ومنهم: الزقافة، والعليان، والمزايذة، واللحيان)، وآل خليل (ومنهم: عشائر المحمد والسمير)، وآل جاسر (ومنهم: آل رشيد، وآل جبر، والقراطا، والعقلا، والدويب)، وآل علي (وهم فرع كبير من أقدم أمراء الجبل؛ إذ ظل في أسرة آل علي حتى انتقل إلى أسرة آل رشيد، ومنهم عشائر كبيرة، وكبيرهم ابن علي)، والقشعم (ومنهم: الغاتم، والسعيد، والفتيح)، وآل ريثا (وريثا هي والدة غالب بن خضير بن جعفر بن محمد بن شهور، وقد غلب اسم ريثا على اسم الفخذ، ومنهم: الحيامرة، والعطون، وآل سعيد.
- ٣ - الربيعية، ويضم الأفخاذ الآتية: الزقاريط (وشيخهم عراك وابن طلاع)، والعقاريت (وأقدم شيوخهم المحيحيم، وكذلك الوبير وابن سوقي، ومن العقاريت الوبير وشيخهم ابن حباس - شيخ الربيعية الآن -، وآل نهير)، والجدني (وشيخهم حمود بن جدي)، والمحسن (ومنهم: الضماد عوائل متحضرة في حائل)، وال مردان (ومنهم العطا).
- ٤ - الدغيرات، ويلقبون بأولاد علي، ويضم الأفخاذ الآتية: العليان (ومنهم السعيد)، والتريان، =

١ - الفضيل<sup>(٢)</sup>: الميخة، والشريم<sup>(٣)</sup>.

٢ - الهامل<sup>(٤)</sup>.

٣ - آل جعفر<sup>(٥)</sup>: العبيد<sup>(٦)</sup>، وآل علي، والعطون، وآل أحيمر، والخليل، والرزنا<sup>(٧)</sup>.

٤ - الجندة<sup>(٨)</sup>: العركات<sup>(٩)</sup>، والغزال، والحمام<sup>(١٠)</sup>.

٥ - المفضل<sup>(١١)</sup>: الجبرين، والمينيس<sup>(١٢)</sup>، والسعود، وأبو ندا.

= والحسين، والغواتم، والغيثية، والنهشي، والشريفة عقيل بن ضيف الله بن عمر القويحي، أقوال ومسائل في أخبار منطقة حائل، ١٤١٥هـ، ص ص ٨٧ - ٩١).

(٢) وردت تهجتها في المعجم هكذا Fadhli؛ وهم من فرع اليحيا من قسم عبدة. وانظر: الفضيل (قبيلة) (Fadhli Tribe). ومنهم: المناصير (أبا الميخ)، والحسك، والسنان (الشريم، والشمران، والسبيبة، والعجل، والودكان، والطليبة) (محمد بن عبدالله بن متعب المزيد، اتصالات شخصية، ١٤٣٢هـ).

(٣) انظر: الشريم (Shiraim).

(٤) من فرع اليحيا من قسم عبدة. انظر: الهامل (قبيلة) (Hamil Tribe).

(٥) انظر: جَعْفَر (آل) (Jafar).

(٦) وردت تهجتها في المعجم هكذا Abaid.

(٧) انظر: الرَزْنَا (Rizni).

(٨) الجندة من فرع اليحيا من قسم عبدة. انظر: الجندة (Jinidah). ومنهم: (الغزال، والعركات، والحمام، والعلي، والليبدان، والرغيل) (محمد بن عبدالله بن متعب المزيد، اتصالات شخصية، ١٤٣٢هـ).

(٩) انظر: العركات (قبيلة) (Arkat Tribe).

(١٠) وردت تهجتها في المعجم هكذا Hamam.

(١١) من فرع اليحيا من قسم عبدة. انظر: المفضل (Mufadhdhal).

(١٢) انظر: المينيس (Manis).



٦ - الشميلة<sup>(١)</sup>.٧ - السليط<sup>(٢)</sup>.٨ - الويار<sup>(٣)</sup>: الفواز، المطران.

وتتبع الأسرة الحاكمة في حائل إلى فرع الخليل من آل جعفر. وبعض شَمَر المقيمين في الزُّلفي من قسم عبدة الذي تنفر منه قبيلة العبيدلي في منطقة شيبكويه<sup>(٤)</sup> بإيران والعبادة في عمان المتصالحه.

### ثانياً: قسم الأاسلم<sup>(٥)</sup>:

(١) من فرع اليحيا من قسم عبدة. انظر: الشميلة Shimailah.  
 (٢) من فرع اليحيا من قسم عبدة. انظر: السُّليط Silait.  
 (٣) من فرع الربيعية من قسم عبدة، انظر: الويَّيار Waibar.  
 (٤) شيبكويه هي المناطق العربية على الساحل الإيراني مثل شيوه وعسلوه ونابند والمقام وغيرها (انظر: محمد عيخان بندر عباسي، صيد اللؤلؤ: المناص في أحوال الغوص والغواص، ترجمه عن الفارسية الدكتور عيسى أمين).

(٥) انظر: الأاسلم (قبيلة) Aslam (Tribe).

قسم الأاسلم هم أبناء عيسى، وهم خمسة أفخاذ (المنيع، والوهب، والصلته، والهيبرات، والهمزان) تضم فروعاً كثيرة كما يأتي:

١- المنيع، ويضم الفروع الآتية: الطوالة (ومنهم: الحوادة (النميس)، والمدلول (الكتاب)، والداني، والكليب، واللهيميد، والعنيزان، والشاكر، والدرويش، والرشيد، والقورة، والشبل، والخضرة، والرفيق، والمغاصا، والمهران، والخشيم، والقيقة، والنعاجا، والجحران، والجلاجة، والعواعم، والعيادي، والغضبان)؛ والمسعود (ومنهم: الغيصم، والقاسم، والنافع، والمنبه، والفضالة، والمشرّف، والمذعّر، والربعان، والجمع)؛ والكامل (ومنهم: الغشام، والطريف، والضبان، والنباطا، والفرزان، والسليم، والمناكدة، والجمهور)؛ والصالح (وقد اندمجت عوائلهم مع فروع الأاسلم)؛ والفايد (ومنهم: الوجاعا، والنفسه، والوزرة، والجرجان، والمطرّف، والعمير). =

= ٢ - الوهب، وهم أبناء وهب بن عيسى. والوهب ثلاثة أفخاذ (المحمد، والقدير، والجزيل)، ولهم فروع كالأتي: المحمد (ومنهم: البدر، والقران، والبززة، والدحيل، وآل أبي دغيم، والسكوت، والعطاعة)؛ والقدير (ومنهم: الجحيش، ومنهم الطريف والوريك، والشودح، والزبلان، والجنفاء، والعيادة، والشراطين، والهباهية، والمعبي)؛ والجزيل (ومنهم: الهمزان ومنهم الفتيخ والجعلان).

٣ - الصلته، وفروعهم كالأتي: الغريز، وينسيون لعدي بن حاتم (ومنهم: الجراح والمقبل الذين انحدر منهم الصقر، والشاشا، والنخيلان، والغريس، والقفيل)؛ والمناصير (ومنهم: البكير ومنهم البشر والوقيت والشلهوب والسحلوب والصبري والغراقا، والملوح ومنهم البشر القناص والشريان والبلعوس والقرين ومن القناص الشيطان واليهد والبتان والمكمي ومن الشريان الشكر واللاحم والركاد)؛ والمعاضيد (ومنهم: المشيط، واللحصة، وآل عرجا)؛ والهيراز (ومنهم: الدهمي، والمعلي، والمفرح، والهلال، والسوادي)؛ والنفقان (ومنهم: الغانم، والغنيم، والعركي، والرقبان، والخربوش، والهبعة، والمنصور، والمطاوخ، والحسيان، والشهيب، والطبول، والحامد، والسويد، والدوشان) (عقيل بن ضيف الله بن عمر القويحي، أقوال ومسائل في أخبار منطقة حائل، ١٤١٥هـ ص ص ٩٥ - ٩٧).

٤ - الهيرات.

٥ - الهمزان (الجذيل) - ويسمون أحياناً الجذلة - (محمد بن عبدالله بن متعب المزيد، اتصالات شخصية، ١٤٣٢هـ). وهم من البعير من الأاسلم، من شَمَر، ومن بلادهم: الحفر، والدارة، وسراء، والشبيكة وعثرا وعسا وقلبيات فاضل، وقلبيات الراحدين، وقلب ذباب، وكليخان، والمكظم، ووسيط، وهديا وهديان، وكلها بمنطقة حائل (انظر: حمد الجاسر، معجم قبائل المملكة العربية السعودية).

٦ - آل طوالة<sup>(١٥)</sup>: الهيرار<sup>(١٦)</sup>، الفردة<sup>(١٧)</sup>، الكامل<sup>(١٨)</sup>.

٧ - الوهب<sup>(١٩)</sup>: آل بدر<sup>(٢٠)</sup>، آل أبي دغيم<sup>(٢١)</sup>، آل دحيل<sup>(٢٢)</sup>، آل فريان<sup>(٢٣)</sup>.

ويتمي كبير شيوخ قسم الأسلم إلى فرع الهيرار من الطوالة<sup>(٢٤)</sup>، كما يتمي شَمْر العقلة والكهفة والعظيم والسبعان<sup>(٢٥)</sup> وطابة إلى قسم الأسلم، أما شَمْر في الكهفة فينمون إلى فرع آل مسعود من الأسلم<sup>(٢٦)</sup>.

(١٥) انظر: طُوالة (آل) Tuwalah. وهم من المنيع من الأسلم (محمد بن عبدالله بن متعب المزيد، اتصالات شخصية، ١٤٣٢هـ).

(١٦) من فرع الصلثة من قسم الأسلم. انظر: الهيرار Arar. (١٧) انظر: الفردة (قبيلة) Fridah (Tribe). وهم من الطوالة من الأسلم.

(١٨) انظر: الكامل Kamil. وهم من المنيع، وليسوا من الطوالة (محمد بن عبدالله بن متعب المزيد، اتصالات شخصية، ١٤٣٢هـ).

(١٩) انظر: الوُهب Wahab. (٢٠) انظر: بدر (قبيلة آل) Badr (Al). وهم معروفو الوهب (محمد بن عبدالله بن متعب المزيد، اتصالات شخصية، ١٤٣٢هـ).

(٢١) انظر: دُغيم (قبيلة آل أبي) Dighaim (Tribe). (٢٢) انظر: دحيل (آل) Dihail (Tribe).

(٢٣) انظر: فريان (آل) Firayan. (٢٤) الطوالة من المنيع من الأسلم، أما الهيرار ففرع من الصلثة من الأسلم (محمد بن عبدالله بن متعب المزيد، اتصالات شخصية، ١٤٣٢هـ).

(٢٥) من قرى بني تميم (محمد بن عبدالله بن متعب المزيد، اتصالات شخصية، ١٤٣٢هـ).

(٢٦) أهل الكهفة الشبالا من الطوالة، وفيها بعض من المسعود (محمد بن عبدالله بن متعب المزيد، اتصالات شخصية، ١٤٣٢هـ).

١ - الجحيش<sup>(١)</sup>: البرازي<sup>(٢)</sup>، آل عيادة<sup>(٣)</sup>، الجنفا<sup>(٤)</sup>، المحلف<sup>(٥)</sup>، الوُرُيك<sup>(٦)</sup>.

٢ - المعاضيد<sup>(٧)</sup>.

٣ - المنيع<sup>(٨)</sup>: الفايد<sup>(٩)</sup>، لينة<sup>(١٠)</sup>، المدعر<sup>(١١)</sup>، آل مسعود، المشرف<sup>(١٢)</sup>.

٤ - المناصير<sup>(١٣)</sup>.

٥ - الثَّقَان<sup>(١٤)</sup>.

(١) انظر: جُحَيْش (آل) Jahaish.

(٢) انظر: البرازي Birzan. وهم من الزبلان من الجحيش من الأسلم (محمد بن عبدالله بن متعب المزيد، اتصالات شخصية، ١٤٣٢هـ).

(٣) انظر: عِيَادَة (قبيلة آل) Iyadah (Tribe).

(٤) انظر: الجنفا Janfah.

(٥) انظر: المَحْلَف Mahallaf.

(٦) الوُرُيك: من الجحيش من الأسلم، من شَمْر، من يلادهم: الصغوا، بقرب العظيم (انظر: حمد الجاسر، معجم قبائل المملكة العربية السعودية؛ ومحمد بن عبدالله بن متعب المزيد، اتصالات شخصية، ١٤٣٠هـ).

(٧) من فرع الصلثة من قسم الأسلم. انظر: المعاضيد Maadhid.

(٨) انظر: المنيع Manai. ومنهم: (الطوالة، والفايد، والمسعود، والكامل) (محمد بن عبدالله بن متعب المزيد، اتصالات شخصية، ١٤٣٢هـ).

(٩) انظر: الفايد (قبيلة) Faid (Tribe).

(١٠) وردت تهجتها في المعجم هكذا Linah. ولم نثر على هذا الاسم أو اسم مقارب له في قسم الأسلم.

(١١) من فخذ الحميد من فرع آل مسعود من قسم الأسلم. وانظر: المدعر Madhair.

(١٢) من فخذ آل نافع من فرع آل مسعود من قسم الأسلم. وانظر: المشرف Masharraf.

(١٣) من فرع الصلثة من قسم الأسلم. انظر: المناصير Manasir.

(١٤) من فرع الصلثة من قسم الأسلم. انظر: الثَّقَان Nifqan.



ثالثاً: قسم الدغيرات<sup>(١)</sup>:٦ - الخرصة<sup>(١١)</sup>.١ - آل عليين<sup>(٢)</sup>.٧ - المسمار<sup>(١٢)</sup>.٢ - العمود<sup>(٣)</sup>.٨ - السُويد<sup>(١٣)</sup>.٣ - الغيثة<sup>(٤)</sup>.٩ - التريّان<sup>(١٤)</sup>.٤ - الهمزان<sup>(٥)</sup>.٥ - الحسين<sup>(٦)</sup>: العتقا<sup>(٧)</sup>، الدوحة<sup>(٨)</sup>، المسعد<sup>(٩)</sup>، الجليدّان<sup>(١٠)</sup>.

وفرع السويد ما زالوا مشهورين بسمهم الممتاز كما كانوا منذ ٦٠ عاماً، ويقال إنهم يمدون ابن رشيد بالموثّق، ويتسمي بعض شَمَر المقيمين بالزُلفي إلى الدغيرات<sup>(١٥)</sup>.

(١) عد المعجم الدغيرات قسماً مستقلاً من أقسام شَمَر، ولكنهم من عبدة، وفي بعض أقوال نسبة شَمَر يرجعونهم إلى اليحيا من عبدة. ومنهم: العليان، والشريهة، والغيثة، والحسين، والتريّان، والغوانم، والهتمي (محمد بن عبدالله بن متعب المزيد، اتصالات شخصية، ١٤٣٢هـ). انظر: الدغيرات Daghairat.

(٢) انظر: عُليّان (قبيلة آل) (Alaiyan Tribe) ومنهم: السعيد، والغازي، والعلوي، والمسمار، والشايح (محمد بن عبدالله بن متعب المزيد، اتصالات شخصية، ١٤٣٢هـ).

(٣) لا يوجد في عبدة فخذ اسمه العمود، بل هم من سنجارة. انظر: العُمود (قبيلة) (Amud Tribe).

(٤) انظر: الغيثة (قبيلة) (Ghithah Tribe).

(٥) وردت تهجتها في المعجم هكذا Himizah. والهمزان من فخذ وهب من قسم الأسلم. انظر: الهمزان (قبيلة) (Himizah Tribe).

(٦) انظر: الحسين (قبيلة) (Husain Tribe) ومنهم: (المسعد، والجليدّان، والدوحة، والعيزان، والحمول) (محمد بن عبدالله بن متعب المزيد، اتصالات شخصية، ١٤٣٢هـ).

(٧) وردت تهجتها في المعجم هكذا Atqah. وهم العتقا من الحمول (محمد بن عبدالله بن متعب المزيد، اتصالات شخصية، ١٤٣٢هـ).

(٨) وردت تهجتها في المعجم هكذا Duwahah.

(٩) انظر: المَسْعَد (Masaad).

(١٠) انظر: الجُليدّان (Qilaidat).

(١١) من نسب سنجارة، وليسوا من الدغيرات. انظر: الخرصة (Kharisah).

(١٢) انظر: المسمار (Mismar). وهم فخذ من العليان من الدغيرات (محمد بن عبدالله بن متعب المزيد، اتصالات شخصية، ١٤٣٢هـ).

(١٣) من قسم سنجارة. انظر: السُويد (Suwaid).

(١٤) انظر: التريّان (Taraibah).

(١٥) توجد أسرة الداغر من الدغيرات في محافظة الغاط في الوقت الحاضر (محمد بن عبدالله بن متعب المزيد، اتصالات شخصية، ١٤٣٢هـ).





رابعاً: قسم سنجارة<sup>(١)</sup>:

(١) انظر: سنجارة Sinjarah.

سنجارة هو الاسم الذي حل محل اسم زويج وفرض نفسه بدلاً لزويج، وقسم سنجارة على فخذين هما: سنجارة، وزيادة، وهما يضمّان فروعاً عديدة:

## ١- سنجارة، وفروعها خمسة هي:

أ- الثابت، ومنهم الفروع الآتية: الثومان، وشيخهم التميّاط (ومنهم: الرضاح، والربعة، والصخيل، والهدبة)؛ والعمار، وهم فرع رئيس من الثابت وكبيرهم ابن محيّل؛ والنجم، وهم فرع رئيس من الثابت وكبيرهم ابن راضي؛ والزرة، وشيخهم الحذب والرويس).

ب- الزميل، وشيخهم ابن ثنيان (ومنهم: الثنيان، والرمحان، والشيحة، والضوء، والذرفان وآل أبي سعد، والنمصان، والشلقان وشيخهم ابن عيكلي، والثنيان ومنهم الخمسان والصلعان وشيخهم ابن رخيص، والشمرخ ومنهم ابن محمود شيخ زويج بالعراق، والسلمان وشيخهم ابن سمير وابن ردعان).

ج- الرامل، وهم فرعان: السويد (ومنهم: الهرايدة، والسند، والطوعان، والقلايبي، والخلوي، والجعاري، والعممة، والقذور، والحزمة، والذنيبات)؛ والقداغة (ومنهم: الغريب، والمطاعات، والسيد، والرثة، والشمالات، والموقد الذين انحدر منهم ابن رمان صاحب تيماء).

د- العقيلة، وهم أبناء علي بن محمد الحارث وأكبر شيوخهم ابن رمال وابن بشير ومن فروعهم: الرمال (ومنهم: آل خنشر، والمسلم، والصلوح، والعمور، والرخام، والمحمد، والعلي، والخشرم، والكودة)؛ والقني ورئيسهم ابن زويل (ومنهم: الذباب، والجسار، والمسطح، وآل أبي علي)؛ والبطين وشيخهم السابق (ومنهم: الجردان، والمزيريب، ولمعكلي - المختار ورئيسهم ابن دهيم واللواحق)؛ ولصقر ورئيسهم الأسمر بن صعيوان؛ وزويج وهم فرع من زويج احتفظ بالاسم (ومنهم: الحمام، والرموث، ولنمور، والكرادة، والخرصة).

## ٢- زيادة، وينقسم إلى ثلاثة أفتاخ هي:

أ- الخرصة، ومنهم الفروع الآتية: اليريك (وشيخهم التعيط ومنهم ابن سعدي من العوازقة المشهورين سابقاً)، والهضية (ومنهم: الجريان الذين نزحوا إلى العراق بعد معركة العدة عام ١٢٠٥هـ)، والغشم =

١ - الرمال<sup>(٢)</sup>.٢ - الغصن<sup>(٣)</sup>.٣ - الخمسان<sup>(٤)</sup>.٤ - آل كلاب<sup>(٥)</sup>.٥ - المييج<sup>(٦)</sup>.٦ - المسطح<sup>(٧)</sup>.٧ - النمصان<sup>(٨)</sup>.٨ - نويشي<sup>(٩)</sup>.

= ورؤساؤهم البراك والعليان، والعليان ورؤساؤهم ابن دايس وابن سية.

ب- الحمود، وشيخهم ابن عمرو (ومنهم: التجاغفة، والخلف، والنضي).

ج- الصبيحي، وشيخهم الصديد وأغلبهم بالعراق (ومنهم: الميامين، والحماس، والشواريق، والحريرة ومن رؤسائهم ابن شريعب وابن موعذ) (عقيل بن ضيف الله بن عمر القويحي، أقوال ومسائل في أخبار منطقة حائل، ١٤١٥هـ ص ص ٩١ - ٩٤).

(٢) انظر: الرّمال (قبيلة) Armar (Tribe).

(٣) انظر: الغصن (قبيلة) Ghasn (Tribe).

(٤) وردت تهجتها في المعجم هكذا Khansan. انظر: الخمسان Khansan.

(٥) انظر: كلاب (آل) Kilab. وهم من الرمال، ويعرفون اليوم بالمسلم (محمد بن عبدالله بن متعب المزيد، اتصالات شخصية، ١٤٣٢هـ).

(٦) انظر: المييج Maiyij.

(٧) انظر: المسطح Mistah. وهم من القني من الغفيلة (محمد بن عبدالله بن متعب المزيد، اتصالات شخصية، ١٤٣٢هـ).

(٨) انظر: النمصان Nimsan. وهم من الزميل من سنجارة (محمد بن عبدالله بن متعب المزيد، اتصالات شخصية، ١٤٣٢هـ).

(٩) انظر: نويشي Nuwaishi. وهم من الثنيان من الزميل =

٩ - الرخيص<sup>(١)</sup>.٢ - الربعة<sup>(١٢)</sup>.١٠ - أبو سعد<sup>(٢)</sup>.٣ - الوضاح<sup>(١٣)</sup>.١١ - الصُّلُوح<sup>(٣)</sup>.

وبالإضافة إلى ما ذكر من قبل يوجد فرع يسمى الصليلات<sup>(٤)</sup> وهم أصلاً من شَمَر، ولكنهم يعدون الآن من عنزة. ويقال إن شَمَر العطار في سدير يتمون إلى آل قدير (القديري) الذين لم يدرجوا في الجدول السابق<sup>(٥)</sup>. وقد حسبت أعداد شَمَر المستقرين ضمن تقدير عدد السكان في جبل شَمَر. ولا يمكن تقدير عدد بدو شَمَر بأقل من ٤٠٠٠ نسمة، مراعين قوتهم السياسية واتساع مدى انتشارهم.

١٢ - الشُّلْقَان<sup>(٤)</sup>.١٣ - الشريهة<sup>(٥)</sup>.١٤ - الثنيان<sup>(٦)</sup>.١٥ - الزَّمِيل<sup>(٧)</sup>.خامساً: نسَم التومان<sup>(٨)</sup>:١ - الهدبة<sup>(٩)</sup>: العايش<sup>(١٠)</sup>، المقشة<sup>(١١)</sup>.

ويذكر أوبنهايم Max F. von Oppenheim أن شَمَر<sup>(١٢)</sup> لم تكن، حتى وقت قريب، قبيلة بدوية فحسب، وإنما كانت إمارة، هي إمارة شَمَر في حائل، إلا أنه ينبغي الفصل فيما بين القبيلة وبين

= (محمد بن عبدالله بن متعب المزيد، اتصالات شخصية، ١٤٣١هـ).

(١) انظر: الزُّخَيْص Rakhis. وهم من الزميل (محمد بن عبدالله بن متعب المزيد، اتصالات شخصية، ١٤٣٢هـ).

(٢) انظر: سَعْد (آل أبو) Saad (Aba).

(٣) انظر: الصُّلُوح Saluj. وهم من الرمال (محمد بن عبدالله بن متعب المزيد، اتصالات شخصية، ١٤٣٢هـ).

(٤) انظر: الشُّلْقَان Shilqan. وهم من الزميل (محمد بن عبدالله بن متعب المزيد، اتصالات شخصية، ١٤٣٢هـ).

(٥) انظر: الشريهة Shiraiyah. وهم من الدغيرات من عبدة، وليسوا من سنجارة (محمد بن عبدالله بن متعب المزيد، اتصالات شخصية، ١٤٣٢هـ).

(٦) انظر: الثَّيَّان Thinaian.

(٧) انظر: الزَّمِيل Zimailah.

(٨) كثير من كتب الأنساب تعد التومان فرعاً من قسم سنجارة، وليس قسماً مستقلاً. انظر: التُّومان Tuman.

(٩) انظر: الهدبة (قبيلة) Hidbah (Tribe).

(١٠) انظر: العايش Ayish.

(١١) انظر: المقشة Maqqashah.

(١٢) انظر: الربعة Rubaah.

(١٣) انظر: الوضاح Widhah.

(١٤) الصُّلَيْلَات: من العلي، من العمارات، من بشر، من عنزة (انظر: حمد الجاسر، معجم قبائل المملكة العربية السعودية).

(١٥) أسرة القديري من فخذ الأسلم من قبيلة شَمَر وقدموا إلى سدير من حائل من بلد فيد، حيث ما زال يوجد أبناء عمومته في بلدة فيد وبلدة طابة (عبدالله بن محرج المحرج).

(١٦) هذه الإضافة لما ورد في كتاب «البدو» لأوبنهايم هي من عمل محقق هذا المعجم، وليست بأصل المعجم البريطاني، اعتماداً على الترجمة العربية لدار الوراق للنشر المحدودة، مع تصحيح لأسماء الأماكن والأشخاص. وقد رجعت إلى الأصل الألماني لكتاب «البدو» للندفيق في الجداول، والتأكد من استيفاء جميع معلوماتها؛ لأن أوبنهايم كان يورد الاسم العربي مقابل الاسم بالرسم اللاتيني.

أما التومان فيخيمون عادة في موقع منفصل عن بقية شَمَر. وتمتد منطقة تنقلهم من شبسة شمال الراقصة على امتداد طريق الحج درب زبيدة إلى العراق. ولكنهم يذهبون في بعض الأحيان إلى الجبل وتسرح قطعانهم هناك تحت حماية عبدة والأسلم.

وصحيح أن معظم سكان الجبل المستقرين يتتمون إلى تميم، ولكن عدد شَمَر الذين يعيشون هناك مستقرين أو شبه مستقرين ليس قليلاً. فقد وجد فالن Wallin عام ١٨٤٥ م في واحة جبة ١٧٠ عائلة من فرع سنجارة الرمال الذين يعيشون إلى حد كبير على تربية الإبل بحيث يسلمون قطعانهم لإخوانهم الرحل من القبيلة أو يتركونها ترعى في الأماكن القريبة المجاورة. ووجد في قنا، في الطرف الجنوبي للنفود، ٥٠ عائلة من الرمال، وفي اللقيطة، عند أسفل الجهة الشمالية الشرقية من جبل أجا، ١٢٠ عائلة من شَمَر. ومنذئذ تراجعت هذه المستوطنات تراجعاً كبيراً. فقد وجد موزيل ٢٠ بيتاً فقط. وموق التي تراجعت كثيراً أيضاً، يمثل فرع غفيلة، سنجارة، نصف سكانها. وفي الشرق يمثل الجعفر من عبدة نصف سكان بقعاء التي يوجد فيها أكثر من ٤٠ بيتاً. وفي الجنوب يسكن شَمَر في الغزالة والشليبي (١٢ بيتاً). وفي الروضة يعيش بين تميم بعض الدغيرات. وتقوم الأسلم في فصل الشتاء بزراعة بعض الأراضي قرب فيد التي تغادرها في الربيع ثم تعود إليها في موسم الحصاد، وكذلك الحال مع سميراء. ومن الطبيعي أن شَمَر يقيمون أيضاً في عاصمة جبل شَمَر في حائل.

الدولة، لأن حدود الاثنتين لا تتطابقان بأي حال. فقد امتدت الدولة لبعض الوقت على كامل شمال ووسط الجزيرة، في حين اقتصرَت منطقة القبيلة على لشمال.

وتنقسم شَمَر نجد إلى أربعة أقسام هي: عبدة، والتومان، وسنجارة، والأسلم. وتتحرك عبدة من أجا قرب موق نحو الشرق حتى طريق الحج الكوفي القديم، قرب الأجر وعلى امتداد هذه الطريق عبر زرود والخضراء (قرب الثعلبية) إلى لينة، وتتبع لهم في النفود آبار الروض قرب جبة، والتيم، والأطواء، والخريزة؛ وشمال حائل قرية الوقيد، وعند أسفل جبل سلمى واحة العدوة الصغيرة. لكن الدغيرات يقعون في مكان أبعد إلى الجنوب من قصر العُشُرَوَات عبر المستجدة والروضة حتى الشليبي.

وتمتد منطقة تنقل سنجارة من سهل الغوطة<sup>(١)</sup> إلى السفح الشمالي الغربي لأجا، ثم عبر النفود عن طريق جبة والحياينة إلى منطقة الحزول الغنية بالمياه. وهذا يعني أنها تتقاطع جزئياً مع منطقة عبدة. وتقضي مجموعة من سنجارة الشتاء في البطن، وتذهب في أول الصيف إلى أبا الرواث جنوب شرق الجوف، وفي عز الصيف إلى الحزول، وفي الخريف إلى الفرات.

ويملك الأسلم سلمى، مع قريتي السبعان<sup>(٢)</sup> وطابا، ومحطة الحجاج السابقة فيد. وهم يتنقلون من هنا إلى القصيم وإلى الباطن.

(١) سهل يقع بين جبل أجا وجبال المسما.  
(٢) من قرى بني تميم (محمد بن عبدالله بن متعب المزيد، اتصالات شخصية، ١٤٣٢ هـ).





ولا تتحدد علاقة شَمْر بجيرانها، سواء القرييين منهم أو البعيدين، وهم عنزة في الشمال والغرب، وحرب في الجنوب، ومطير في الجنوب الشرقي، والضمير في الشمال الشرقي، لا تتحدّد من خلال السياسة القبلية، وإنما من خلال السياسة العامة للدولة (Die Beduinen, Vol. III).

شَمْر<sup>(١)</sup>

عدد النيام	منطقة النجمال	الشيخ	لقبيلة
٢٥٥٠	أجا - لينة	ابن علي	١ - عبدة:
٢٠٠		برجس بن جبرين <sup>(٢)</sup>	أ - المفضل
١٠٠		مطني بن شريم	ب - الفضيل
١٥٠		برغش بن دهام	ج - الجندة
١٠٠		حمد الفديد	د - آل جري
١٠٠		المشوي	هـ - الشميلة
٥٠		... <sup>(٣)</sup>	و - آل هامل
١٠٠	انقصر - السليبي	عبدالعزیز السليطي	ز - السليط
٢٠٠		فرحان بن سعید <sup>(٤)</sup>	ح - آل عليان
١٥٠		طحيمر بن غازي	ط - الغازي
٣٠٠		حماد بن هزاع	ي - آل شريهة
٣٠٠		عايد الغيثي	ك - الغيثة

(١) انظر أقسام شَمْر حسبما وردت في الحواشي السابقة المنقولة عن عقيل بن ضيف الله القويحي في الموثوقة.

(٢) هو برجس بن عبيد بن صنيح بن مطلق الجبرين (محمد بن عبدالله بن متعب المزيد، اتصالات شخصية، ١٤٣١هـ).

(٣) شيخهم ابن رفاع.

(٤) هو فرحان بن مكازي بن سعید (محمد بن عبدالله بن متعب المزيد، اتصالات شخصية، ١٤٣٢هـ).



عدد الخيام	منطقة التجوال	الشيخ	القبيلة
٢٠٠		ابن علي ابن علي عويد بن خليل <sup>(١)</sup>	ل - الجعفر: - العلي - آل خليل
٣٠٠		فهاد بن بدير <sup>(٢)</sup>	م - الويار
٢٠٠		نهار بن جدي	ن - الجدي
١٠٠		ندا بن نهير <sup>(٣)</sup>	س - الصويان
	درب زبيدة	نواف بن بندر التمياط	٢ - التومان:
٢٥٠		نواف التمياط	أ - الوضاح
١٥٠		سعد الربيع <sup>(٤)</sup>	ب - الربعة
٣٠٠		مطلق العايش <sup>(٥)</sup>	ج - الهدبة
٥٠		مسهورج بن حمد <sup>(٦)</sup>	د - الصخيل
	الغوطه - الحزول	غضبان بن رمال <sup>(٧)</sup>	٣ - ستجارة:

(١) هو عويد بن سحيمان بن خليل (محمد بن عبدالله بن متعب المزيد، اتصالات شخصية، ١٤٣٢هـ).

(٢) هو فهاد بن بدير من الخميس من الفوازم من الربيعية (محمد بن عبدالله بن متعب المزيد، اتصالات شخصية، ١٤٣٢هـ).

(٣) هو ندا بن خلف بن نهير (محمد بن عبدالله بن متعب المزيد، اتصالات شخصية، ١٤٣٢هـ).

(٤) هو سعد بن نظام الربيع (محمد بن عبدالله بن متعب المزيد، اتصالات شخصية، ١٤٣٢هـ).

(٥) هو مطلق بن دغيم العايش (محمد بن عبدالله بن متعب المزيد، اتصالات شخصية، ١٤٣٢هـ).

(٦) هو مسهورج بن حمد بن صخيل (محمد بن عبدالله بن متعب المزيد، اتصالات شخصية، ١٤٣٢هـ).

(٧) غضبان بن نحيطر بن فضيل بن رمال (محمد بن عبدالله بن متعب المزيد، اتصالات شخصية، ١٤٣٢هـ).



عدد الخيام	منطقة التجوال	الشيخ	القبيلة
٣٥٠		غضبان بن رمال	أ - الغفيلة:
٥٠		غضبان بن رمال	- الرمال
١٥٠		جماش بن كلب <sup>(١)</sup>	- الكلاب <sup>(١)</sup>
٢٠٠		عيادة بن زويمل	- القتي
		لعيبان بن مابق	- الجرذان
٢٠٠		بايق بن ثنيان <sup>(٤)</sup>	ب - الزميل:
٢٠٠		بايق بن ثنيان	- السهيل
٥٠		ابن سمير	- السلطان
٥٠		...	- الذرفان
١٥٠		عبكلي بن فالح	- النمضان
٢٠٠		قاسم بن رخيص <sup>(٥)</sup>	- الشلقان
٥٠			- النبهان
٢٥٠			- الخمسان
			- آل سويد <sup>(٣)</sup>

- (١) انظر: كلاب (آل) Kitab. وهم من الرمال، ويعرفون اليوم بالمسلم (محمد بن عبدالله بن متعب المزيد، اتصالات شخصية، ١٤٣٢هـ).
- (٢) هو جماش بن عقاب من المسلم من الرمال (محمد بن عبدالله بن متعب المزيد، اتصالات شخصية، ١٤٣٢هـ).
- (٣) السويد ليسوا من الزميل (محمد بن عبدالله بن متعب المزيد، اتصالات شخصية، ١٤٣٢هـ).
- (٤) هو بايق بن طريخم بن ثنيان (محمد بن عبدالله بن متعب المزيد، اتصالات شخصية، ١٤٣٢هـ).
- (٥) هو ضيف الله بن عيادة بن بنينة بن رخيص (محمد بن عبدالله بن متعب المزيد، اتصالات شخصية، ١٤٣٢هـ).



عدد الخيام	منطقة التجوال	الشيخ	القبيلة
١٥٠	الجفيفاء	شلاش بن فنيذل <sup>(٣)</sup>	ويتبع سنجارة: العامود:
١٠٠		شلاش بن فنيذل	- العمود
١٥٠		مياح بن سعدي فرز الحسيني <sup>(١)</sup>	- البريك <sup>(١)</sup> - الحسيني <sup>(١)</sup>
	سلمى - البطن	محمد بن ضاري بن طوالة	٤ - الأسلم:
١٠٠		محمد بن طوالة <sup>(٤)</sup>	أ - الطوالة:
١٠٠		كريويل المعضاد	- المعاضيد
١٥٠		محمد التفاق خضير بن الصعيليك <sup>(٥)</sup>	- التفقان - المناصير
١٠٠		رغيان الوجعان <sup>(٦)</sup>	ب - الفايد
١٠٠		سليمان بن غشام	ج - الكامل
١٠٠		ابن لغيصم	د - المسعود
١٠٠		ناصر بن بدر	هـ - الوهب
٣٠٠		نهار الجنتاوي	و - الجحيش
١٠٠		محمد أبا وريك	ز - الوريك
١٠٠		حماد بن زعل	ح - الهيرار
١٥٠		محمد بن غرير	ط - الغرير

(٤) هو محمد بن كردي بن طوالة (محمد بن عبدالله بن متعب المزيد، اتصالات شخصية، ١٤٣٢هـ).

(٥) هو خضير بن مناع الصعيليك من المعاضيد، وليس منصور (محمد بن عبدالله بن متعب المزيد، اتصالات شخصية، ١٤٣٢هـ).

(٦) هو رغيان بن صنيف الله بن فينظل (محمد بن عبدالله بن متعب المزيد، اتصالات شخصية، ١٤٣٢هـ).

(١) ليسوا من العمود، بل من الخرصة (محمد بن عبدالله بن متعب المزيد، اتصالات شخصية، ١٤٣٢هـ).

(٢) ليسوا من العمود، بل من الخرصة (محمد بن عبدالله بن متعب المزيد، اتصالات شخصية، ١٤٣٢هـ).

(٣) هو شلاش بن عفنان بن مدهان بن مبارك بن فنيذل (محمد بن عبدالله بن متعب المزيد، اتصالات شخصية، ١٤٣٢هـ).

هجر شَمْر<sup>(١)</sup>

المنطقة	الأمير	شيخ العشيرة
١ - الصنينا	سعدون بن عباس <sup>(٢)</sup>	
٢ - الأجر	عياد بن النهير <sup>(٣)</sup>	حمدان بن جدي <sup>(٤)</sup>
		سلطان بن عايش <sup>(٥)</sup>
٣ - التيم	فريح الحمزي <sup>(٦)</sup>	
٤ - أم القلبان	غضبان بن رمال <sup>(٧)</sup>	

(١) الأجر والصفراء وأم القلبان والحفير وعددها كبير جداً بعضها ذكر سابقاً، وهي الآن تعدّ من المدن المتوسطة بمقاييس هذا العصر. ولزيادة الاطلاع حول هجر قبيلة شَمْر انظر: كتاب أصدق البنود في تاريخ عبدالعزيز آل سعود، عبدالله الزامل، ص ص ٢٧٢ - ٢٧٣؛ والهجر وتناجها في عهد الملك عبدالعزيز، ماضي بنت منصور بن عبدالعزيز (عبدالله بن محرج المحرج). انظر هذه المواقع تحت أسمائها في هذا المعجم.

(٢) هو سعدون بن عباس الجعاري من السويد من سنجارة (محمد بن عبدالله بن متعب المزيد، اتصالات شخصية، ١٤٣٦هـ).

(٣) هو عياد بن خلف بن نهير من الويبار من الربيعية (محمد بن عبدالله بن متعب المزيد، اتصالات شخصية، ١٤٣٢هـ).

(٤) هو حمدان بن الدويش بن مزيد بن جدي (محمد بن عبدالله بن متعب المزيد، اتصالات شخصية، ١٤٣٢هـ).

(٥) هو سلطان بن عايش من التومان من سنجارة (محمد بن عبدالله بن متعب المزيد، اتصالات شخصية، ١٤٣٢هـ).

(٦) هو فريح بن عمار الحمزي من الحمزة من السويد من سنجارة (محمد بن عبدالله بن متعب المزيد، اتصالات شخصية، ١٤٣٦هـ).

(٧) هو غضبان بن نحيطر بن فضيل بن رمال (محمد بن عبدالله بن متعب المزيد، اتصالات شخصية، ١٤٣٢هـ).

المنطقة	الأمير	شيخ العشيرة
٥ - حبة	عدوان بن رمال <sup>(١)</sup>	مرعيد بن رمال
٦ - الحفير	كاتب التماسي <sup>(٢)</sup>	
٧ - الخبة	فريح الهريدي <sup>(٣)</sup>	
٨ - الصفراء	مغيلث بن جارالله <sup>(٤)</sup>	
٩ - النعي	عبدالكريم الزيد <sup>(٥)</sup>	

(Oppenheim, Die Beduinen III).

(١) هو عدوان بن هجهوج بن طلال بن رمال (محمد بن عبدالله بن متعب المزيد، اتصالات شخصية، ١٤٣٢هـ).

(٢) من النمضان من الزميل من سنجارة (محمد بن عبدالله بن متعب المزيد، اتصالات شخصية، ١٤٣٢هـ).

(٣) هو فريح بن عساف الهريدي من الهرايدة من السويد من سنجارة (محمد بن عبدالله بن متعب المزيد، اتصالات شخصية، ١٤٣٢هـ).

(٤) هو مغيلث بن جار الله من آل غبن من المسعود من الأسلم (محمد بن عبدالله بن متعب المزيد، اتصالات شخصية، ١٤٣٢هـ).

(٥) من الغرير من الصلثة من الأسلم (محمد بن عبدالله بن متعب المزيد، اتصالات شخصية، ١٤٣٢هـ).



## شَمَر (قبيلة) Shammar

انظر: اليمن Yemen؛ تحت قبائل اليمن<sup>(١)</sup>.

## شَمَر الجَرَبَا Shammar Jarbah

اسم يطلق أحياناً على شَمَر الشمالية<sup>(٢)</sup> كأحد فروعها الرئيسة.

## شَمَر طَوْقَة (قبيلة) Shammar Toqah

تقيم هذه القبيلة في العراق؛ وهي مشهورة أنها فرع من شَمَر الشمالية أو شَمَر الجربا<sup>(٣)</sup>. وكانت أصلاً من أهل السَّنَّة، ولكنها الآن جميعاً من الشيعة. وتمتد ممتلكات شَمَر طَوْقَة على الضفة اليسرى لنهر دِجْلَة من بغداد إلى نقطة تقع مقابل بغيلة. ويبلغ طول امتداد أرض القبيلة من ضفة نهر دِجْلَة باتجاه التلال الإيرانية نحواً من ٢٥ ميلاً، وتشمل جزءاً من مجرى ديالى.

(١) هذا المدخل إضافة من المحقق لفائدة القارئ بسبب ورود التفصيلات عن القبيلة في مكان آخر.  
(٢) انظر مادة هذا المدخل في المعجم، فستجد تفصيلات أخرى.

(٣) سبب التسمية هي تطويقهم لمنطقة واسعة من نهر دِجْلَة والفرات وفي معجم العشائر العراقية لماجيد الزبيدي يقول: إن مجتمعات من شَمَر مالت إلى حياة الاستقرار والعمل في الزراعة وترك حياة البداوة مما أثار اشمزاز قبائل شَمَر لأنها اعتبرته قيداً وطوقاً يمنع حياة الحرية في الارتحال والتنقل. وتُنسب قبائلها الموجودة إلى قبائل شَمَر المعروفة وهم عشائر أو أفخاذ تنسب إلى أحد فروع قبيلة شَمَر. وكثيرون منهم يعدون سلسلة نسبهم إلى أن يصلوا إلى الحد الذي يقولون إنه أول من جاء للعراق، ولزيادة الاطلاع انظر عشائر العراق، عباس الغزاوي؛ وكذلك كتاب معجم العشائر العراقية لماجيد الزبيدي (عبدالله بن محرر المحرج).

ويسود قدر من عدم اليقين بشأن الأقسام الصحيحة لشَمَر طَوْقَة، ولكن يمكن ذكر ما يأتي:

- ١ - البِنُوَة<sup>(٤)</sup>
- ٢ - البَطَّة<sup>(٥)</sup>
- ٣ - الدعية<sup>(٦)</sup> أو الدعجة<sup>(٧)</sup>
- ٤ - الدلابحة<sup>(٨)</sup>
- ٥ - الداور<sup>(٩)</sup>
- ٦ - الداود<sup>(١٠)</sup>
- ٧ - الهديل<sup>(١١)</sup>
- ٨ - الخوالد<sup>(١٢)</sup>
- ٩ - المجابله<sup>(١٣)</sup>
- ١٠ - المجلي<sup>(١٤)</sup>
- ١١ - المناحير<sup>(١٥)</sup>
- ١٢ - المناصير<sup>(١٦)</sup>

(٤) انظر: البِنُوَة (قبيلة) Banwah (Tribe).

(٥) انظر: البَطَّة (قبيلة) Battah (Tribe).

(٦) انظر: الدعية Daaiyah.

(٧) انظر: الدعجا Daajah.

(٨) انظر: الدلابحة Dalabnah (Tribe).

(٩) انظر: الداور Dawar (Tribe).

(١٠) انظر: الداود Dawud (Tribe).

(١١) انظر: الهديل Hadail (Tribe).

(١٢) انظر: الخوالد Khawalid.

(١٣) انظر: المجابله Majabilah.

(١٤) انظر: المجلي Majli.

(١٥) انظر: المناحير Manahir.

(١٦) انظر: المناصير Manasir.

وشَمْر طَوْقَة مزارعون ويستخدم كاظم باشا صهر سلطان تركيا الحالي جزءاً كبيراً منهم في زراعة أراضيها بالقرب من طَيْسُفُون. ومحصولاتهم هي القمح والشعير والذرة والسمسم، وهم يربون الأبقار والإبل. ومعظم القبائل العربية الزراعية الأخرى فإنهم يميلون إلى التجوال في الربيع، وفي جميع المواسم فإن الخيام هي مساكنهم الوحيدة. وحتى الآن لم تزود شَمْر طَوْقَة بالبنادق الحديثة ولبسوا أقوياء في ركوب الخيل. والشيخ المعترف به في القبيلة كلها في الوقت الحاضر هو سيد صنوح أما شيخ فرع الخوالد فهو عبطان الحردي، بينما شيخ القراغول هو مطلق بن راشد.

### شَمْران (قبيلة) Shumran

قبيلة في عسير<sup>(١٠)</sup> تحتل جزءاً من السلسلة

(١٠) لمزيد من التفاصيل انظر: عسير Asir، قبيلة شَمْران. وشَمْران في الأصل قبيلة من جنب، وهي قبيلة أزدية أي أنها من أزد شنوءة التي استقرت وسكنت السراة بظهر الجبل الذي يقال له الحجاز. وتقع بلاد شَمْران قديماً (قبل انهدام سد مأرب) في شمالي اليمن في بلاد مذحج من قحطان، والمعروفة أصلاً ببلاد جنب. وبعد انهدام سد مأرب لم تعد أرض اليمن قادرة على إمداد سكانها بما يحتاجون إليه من مواد غذائية، هذا بالإضافة إلى ضعف وانهار الممالك اليمنية القديمة (سبأ وحمير ومعين) الأمر الذي تسبب في نزوح العديد من القبائل العربية اليمنية من اليمن باتجاه المناطق الشمالية من السراة وغيرها من مناطق شبه الجزيرة العربية، وقد حدث ذلك خلال الحقب الأول من ظهور المسيحية أي قبل ظهور الإسلام. واستقرت هذه القبيلة وغيرها من القبائل في المنطقة من حدود بلاد أكلب وشمهران وعلبان شرقاً إلى شرق القنفذة غرباً وبلاد بالحارث بلقرن، ومن حدود العوامر وأكلب وختعم وعلبان وبنو المنتشر وآل كثير شمالاً إلى حدود بلاد بلقرن وبلحارث وعلبان جنوباً، وتتميز بلاد شَمْران الجديدة باتساع مساحتها وغناها بمواردها الطبيعية (أ. د. صالح بن علي الشُمْراني، اتصالات شخصية، ١٤٣٧هـ).

١٣ - المردان<sup>(١)</sup>

١٤ - النفاشة<sup>(٢)</sup>

١٥ - القراغول<sup>(٣)</sup>

١٦ - الكيفان<sup>(٤)</sup> أو الفوكيفان.

١٧ - الشويفي<sup>(٥)</sup>

١٨ - الشويفي<sup>(٦)</sup>

١٩ - الصدعان<sup>(٧)</sup>

٢٠ - الزقيطات<sup>(٨)</sup>.

ومن هؤلاء ينتمي الكيفان والمناصير الذين يعيشون على نهر دجلة إلى الجنوب قليلاً من خناسة وطَيْسُفُون إلى زيد، وربما ينطبق هذا أيضاً على القراغول. ويعدّ البعض إن الدفاعة قبيلة منفصلة، بينما يعدها البعض الآخر فرعاً من شَمْر طَوْقَة. وتوجد فروع تسمى باسم العتبة والسلمات<sup>(٩)</sup> في قضاء كَوْت الأمازة، ويقسم الأول وسط بني ربيعة، بينما يوجد العتبة في قضاء العزيزية. وتوزيع الأفاخذ الميمنة أعلاه يوجد جزء منه في المقالة الخاصة بقضاء العزيزية.

(١) انظر: المردان Mardan.

(٢) انظر: النفاشة Nifafshah.

(٣) انظر: القَرَاغُول Qaraghul.

(٤) انظر: الكيفان Qufaifan.

(٥) انظر: الشَّوَيْفِي Shwaiifi.

(٦) انظر: الشَّوَيْفِي Shuwaiqi.

(٧) انظر: الصدعان Sudan.

(٨) انظر: الزقيطات Zakaitat.

(٩) انظر: السَّمَات Salmat.

الرئيسة للجبال التي تؤدي إليها. ويحدها من ناحية الغرب والشمال غامد، ومن الشرق شهران، ومن الجنوب خثعم وبلقرن<sup>(١)</sup>.

١ - شُمُرَان الشام<sup>(٢)</sup>: يعد حسن بن مطر<sup>(٣)</sup> شيخاً على:

أ - الجزء المستقر: ٢٠٠٠ رجل الأفخاذ الرئيسة: آل مهشقة وبنو مطر، ويسكنون السلسلة

(٢) هذا التقسيم قد يكون مقبولاً في زمن تدوين المعجم، أما في عصرنا الحاضر فلا يتفق مع الواقع الجغرافي، وأدق منه هذا التقسيم:

تتوزع قبائل شُمُرَان حالياً في ثلاث مناطق رئيسية هي: أولاً: السراة

ويطلق على سكانها شُمُرَان السراة، وقد هاجروا إليها واستقروا بها منذ أكثر من ألفي سنة، ويقطن سراة شُمُرَان كل من قبيلة شُمُرَان بياشوت، وقبيلة شقيق شُمُرَان، وقبيلة شعاف شُمُرَان، وقبيلة أدمة شُمُرَان وهي مما يلي المشرق.

ثانياً: تهامة:

تمتد هذه المنطقة من عند أقدام جبال الجرف الغربية (عقبة نصاب) شرقاً إلى شمال القنفذة غرباً. وتعد اليوم ضمن منطقة العرضية الجنوبية التابعة لإمارة منطقة مكة المكرمة، وقاعدتها سبت الروحاء (سبت شُمُرَان). استقرت بعض قبائل شُمُرَان بهذه المنطقة منذ زمن قديم سبقت الإشارة إليه. ويسكن في هذه المنطقة قبيلة من شُمُرَان اسمها شُمُرَان بالإضافة إلى قبائل آل كثير وابن المنتشر، وآل جيسن وبلعريان، والعوامر.

ثالثاً: الهضبة الشرقية:

ويقصد بها المنطقة المحصورة بين بلاد أكلب الواقعة شرق تبالة الفرع شرقاً، وأدمة شُمُرَان وبلاد الحلافات وبنو وامن غرباً، وتتميز هذه المنطقة بغناها في الموارد الرعوية، ولذا يلحظ أن معظم سكانها كانوا من البدو. ولقد استقرت قبيلة شُمُرَان الفرع (البطنين وبنو خناس والمصعبين) في تبالة الواقعة على وادي تبالة الذي ينبع من سراة بلاد شُمُرَان وبلقرن ويرفد وادي بيشة عند قرية الصيحي على بعد نحو عشرة كيلومترات إلى الشمال من مدينة بيشة (أ. د. صالح بن علي الشمرائي، اتصالات شخصية ١٤٣٧هـ).

(٣) لا أعرف شيخاً في شُمُرَان بهذا الاسم (محمد بن جرمان لعواجي، اتصالات شخصية، ١٤٣١هـ).

(١) هذا التحديد غير صحيح، والصحيح أن بلادهم تحدها من الشرق بلاد أكلب وشهران وعليان، ويحدها من الغرب حرب وبنو عيسى وبالحوارث من بلقرن، ومن الشمال بلاد عامر وخثعم وعليان وبنو المنتشر وآل كثير، ومن الجنوب بلاد بلقرن وبالحوارث وعليان. وتشق بلاد شُمُرَان العديد من الأودية المهمة المتمثلة في وادي تبالة ووادي ثاه وسروم ووادي يبة ووادي قنونا. ومن أهم أسواقها القديمة سبت تبالة وسبت الروحاء والأحد في باشوت والثلاثاء في أدمة (أ. د. صالح بن علي الشمرائي، اتصالات شخصية، ١٤٣٧هـ).



## شُمْران (نقمة) Nughmat Shamariyah

٠٣ - ٢٩ - ١٩، ١٦ - ٤٩ - ٤١. قرية في العرضية الجنوبية في محافظة القنفذة بمنطقة مكة المكرمة، تقع على ارتفاع ٧٤١ متراً فوق مستوى سطح البحر، ويقطنها من ١٠١ إلى ٢٥٠ نسمة. وترتبط بالطريق الساحلي بدرج مستو و متموج بطن واد سيء، إلى لا بأس به، طوله ٥٤ كم، ولكن يحتاج الشخص إلى ٧، ٠ ساعة مشياً؛ للوصول من القرية إلى ذلك الدرب (ITALCONSULT, 1970)<sup>(٣)</sup>.

## شُمْران Shumran

٠٠ - ٣١ - ٣٢، ٠٠، ٤٣ - ٤٥. اسم لمنطقة وأرض على الضفة اليسرى لنهر دجلة<sup>(٣)</sup> يقع مركزها على بعد أكثر من ١١ ميلاً شمال كوت الأمانة. ويوجد مهبط تركي هنا خلال الحرب الأوروبية.

## الشُمريّة Shamariyah

٠٠ - ٥٤ - ٣١، ٠٠، ٣٣ - ٤٧. أرض بقضاء دويرج في العراق يقيم بها الشيخ غضبان بن بنية من بني لام.

## شُمس (وادي) Shamah (Wadi)

٠٠ - ٠٧ - ٢٣، ٠٠ - ٥٠ - ٥٦. أحد أودية عمان الداخل<sup>(٤)</sup> يعبره طريق منح إلى عبري

الرئيسة، وكبرى قراهم هي البلس على منحدر جبل البلس، وهو جبل مرتفع يضم كثيراً من القرى، وهي تقع على طريق أبها - الطائف بالقرب من حدود ختم على بعد نحو ١٣٠ ميلاً إلى الشمال من أبها. ويوجد هناك مجار جارية بالوديان وعدد كبير من مزارع البن.

ب- الرحل: آل سحاب وآل مبارك الذين يرحلون في جميع أنحاء منطقة شُمْران في فصل الشتاء، ثم يهبطون إلى وادي بيشة في فصل الصيف، ولديهم الكثير من الأغنام والماعز، أما الإبل فلا يملكون منها إلا القليل.

٢ - شُمْران اليمن: ٢٠٠٠ رجل، وجميعهم مستقرون.

وكبير مشايخهم هو إسحق بن مزلف، والفخذ الرئيسة هي آل عبوس<sup>(١)</sup>، وهم يسكنون منطقة التلال المؤدية إلى السلسلة الرئيسة، وفي فصل الصيف تشبه حياتهم حياة الرحل، وكبرى قراهم هي المروة.

ويجتمع شمل القبيلة بأسرها في وقت الحرب ضد خصمهم الرئيس قبيلة غامد، كما أنهم عادة في خصومة مع جيرانهم الأضعف منهم وهم ختم. وهم معروفون بالشجاعة وكرم الضيافة، ومن أنصار الإدريسي الأشداء.

(٢) يلحظ الخطأ في رسم الاسم بالحروف اللاتينية.  
(٣) انظر مادة هذا المدخل في المعجم، فستجد تفصيلات أخرى.  
(٤) انظر مادة هذا المدخل في المعجم، فستجد تفصيلات أخرى.

(١) لا يوجد له ذكر في شُمْران، ولعل الصواب آل عبوس وهم فخذ كبير من آل كثير وهم مجاورون لقبيلة شُمْران (محمد بن جرمان العواجي، اتصالات شخصية، ١٤٣١هـ).



أما طرفها الأعلى أو الغربي فيبعد نحو ٦,٥ ميل عن مصب نهر كازون، وفي مواجهة الطرف الأدنى للجزيرة على ضفة شبه الجزيرة العربية يوجد ممر بليانية. وفوق جزيرة الشَّمْسِيَّة تقع قناة البواخر باتجاه ضفة النهر العربية أو اليمنى، أما أسفل الشَّمْسِيَّة، وبينها وبين جزيرة أم الخصاصيف فإن قناة البواخر ضيقة نسبياً، وكان هذا هو السبب الرئيس الذي دعا الأتراك إلى اختيار هذه المنطقة لسد الممر الملاحي عندما بدأت الأعمال العدائية في أكتوبر عام ١٩١٤م، على الرغم من غرق أربع سفن في هذا المكان. وعلى الرغم من افتقار تنفيذ القناة إلى الإتقان فهي ما تزال صالحة للاستعمال من جانب البواخر التي تمخر عباب المحيط.

وقبل الحرب العظمى كانت الشَّمْسِيَّة أرضاً تركية، غير أنها كانت حتى في ذلك الحين ملكاً خاصاً لشيخ المحمرة الذي ما تزال في يده حتى الآن. وكمثال لما تتسم به طبيعة تلك الجزر في شط العرب من افتقار إلى الاستقرار يمكن القول إن الشَّمْسِيَّة قد ظهرت إلى الوجود - على ما يبدو - منذ عام ١٨٣٦م، وهي عبارة عن بضعة أكواخ مبعثرة يسكنها بعض أفراد قبيلة تدعى قبيلة الشيخ حسن، كما أن بها كثيراً من أشجار النخيل وغيرها (Murphy).

ويعرفها المحليون باسم الشَّمْسِيَّة وتراوح مساحتها بين ٨٥ و ٩٠ فداناً كما تقول السجلات التركية، وكانت الجزيرة فيما سبق تخص سليمان بن منصور السعدون، بيد أن شيخ المحمرة وولده عبدالكريم قد اشترى الشطر الأكبر منها، حيث يمتلك عبدالكريم ١١٧٦١ سهماً من إجمالي ١٢٩٦٠ سهماً بها، أما عبدالرزاق بن سليمان فيمتلك الأسهم

بالقرب من قلعة جبل الكور عند نقطة تبعد نحو ٥٠ ميلاً بواسطة الطريق من منح. وبعد أن يعبر الطريق وادي شامة يهبط إلى وادي الغول<sup>(١)</sup>.

### الشمس Shams

٠٠ - ٥٢ - ٢٤، ٠٠ - ٣٩ - ٤٥. قرية صغيرة في الوشم<sup>(٢)</sup> بنجد<sup>(٣)</sup>.

### الشمس Shams

١٩ - ١١ - ٢١، ٠٢ - ٣١ - ٤٠. قرية في الطائف بمحافظة الطائف في منطقة مكة المكرمة، تقع على ارتفاع ١٦٣١ متراً فوق مستوى سطح البحر، وسكانها نحو ١٠٠ نسمة. وهي ترتبط مع طريق الطائف - أبها - جازان الرئيس بدرج مستو و متموج بيطن واد لا بأس به، طوله ٧,٢ كم (ITALCONSULT, 1970).

### شَمْسَان (قبيلة) Shamsan

انظر: اليمن Yemen؛ تحت قبائل اليمن<sup>(٤)</sup>.

### الشمسية Shamshumiyah

٠٠ - ٢٧ - ٣٠، ٠٠ - ٠٤ - ٤٨. جزيرة في شط العرب، يبلغ طولها ميل وثلاثة أرباع الميل،

(١) يذكر المعجم في المقالة الخاصة بعمان الداخل أنه يطلق على هذا الوادي وادي شمس أو شامة، ولكن المصادر العمانية تذكر شمس فقط.

(٢) انظر مادة هذا المدخل في المعجم، فستجد تفصيلات أخرى.

(٣) انظر: الشميسة Shamaisah.

(٤) هذا المدخل إضافة من المحقق لفائدة القارئ بسبب ورود التفصيلات عن القبيلة في مكان آخر.

## الشُمْهَانِيَّة السُّفْلَى Shimhaniyat As Sufly

٢٩ - ٣٢ - ١٦ - ٣٥ - ٥٥ - ٤٣. قرية بمركز الضوال<sup>(٢)</sup> في منطقة جازان، تقع على ارتفاع ٨٤ متراً فوق مستوى سطح البحر، ويقطنها من ٥٠١ إلى ٢٠٠٠ نسمة. وهي ترتبط مع طريق الطائف - أبها - جازان الرئيس بدرج مستوى بطن واد جيد، إلى لا بأس به، طوله ٨, ٧٥ كم. وبالقرية دكان (ITALCONSULT, 1970)<sup>(٣)</sup>.

## الشُمْهَانِيَّة العُلْيَا Shimhaniyat Al Ulya

١٨ - ٣٢ - ١٦ - ٢٧ - ٥٦ - ٤٣. قرية بمركز الضوال<sup>(٤)</sup> في منطقة جازان، تقع على ارتفاع ٩٧ متراً فوق مستوى سطح البحر، ويقطنها من ٥٠١ إلى ٢٠٠٠ نسمة. وهي ترتبط مع طريق الطائف - أبها - جازان الرئيس بدرج مستوى بطن واد جيد،

= يرى منها رأي العين، وقد أنبسط فيه بئر (إرتوازية) في أول عشر الستين من هذا القرن، أنشئ فيها مركز إمارة، نشأت بجواره قرية عرفت فيما بعد باسم معقلة لقرب الموضع منها، ولكونها أشهر. وكان هذا الموضع يعرف قديماً باسم الشماليل، بصيغة الجمع، والكلمة لغوياً تدل على التفرق، يقال: ذهب الناس شماليل، إذا تفرقوا، والشماليل ما تفرق من الأغصان. وفي معجم البلدان: الشماليل: موضع. وقال أبو منصور: الشماليل حبال رمال متفرقة بناحية معقلة. ويفهم من كلام الأزهري أن الشماليل هي حبال الرمل الواقعة - حتى الآن حول معقلة، ثم أطلق اسم الشمول على ما يقرب من أحد تلك الحبال من الأرض، بحيث لا ينصرف الآن إلا إليها، ثم توسع في اسم معقلة فحل محل اسم الشمول أحد الشماليل (حمد الجاسر، معجم المنطقة الشرقية).

- (٢) في محافظة صامطة بمنطقة جازان.  
(٣) الشُمْهَانِيَّة: من قرى بني حمد غرب قرية النجامة (محمد العقيلي، معجم مقاطعة جازان).  
(٤) في محافظة صامطة بمنطقة جازان.

الباقية، وهي ١١٩٩ سهماً. وجدير بالملاحظة أن هذه الأرض أميرية أو ملك للدولة، بينما لا يمتلك الأشخاص المذكورون أنفاً سوى أشجار النخيل. ويقدر الدخل الثابت الذي تغله هذه الجزيرة بمبلغ ٢٩١٥ بيزة تساوي ٥٦٣ روية، أما إجمالي القيمة المسجلة للجزيرة فنحو ٦٠,٠٠٠ روية.

أما نقطة الشرطة التركية فلا وجود لها حالياً؛ إذ تعد الجزيرة جزءاً من الأرض المحتلة، كما تعد الجزيرة خالية تماماً من أي ملامح شائعة، أما سكانها فهم من الفلاحين أو الأجراء الذين يستأجرون المكان للفلاحة ومن ثم فهم يتغيرون بين الحين والآخر. وهم ينتمون إلى قبيلة المحيسن، ويرجعون إلى الشيخ خزعل لحل نزاعاتهم.

## شُمْلَان (آل) (Shumlan (AI)

٢١ - ٢٨ - ١٩ - ١٤ - ٥٧ - ٤١. قرية في مركز العلية بمحافظة بيشة بمنطقة عسير، تقع على ارتفاع ٢٢٦٥ متراً عن مستوى سطح البحر، ويقطنها نحو ١٠٠ نسمة. وهي ترتبط مع طريق الطائف - أبها - جازان الرئيس، ولكن يحتاج الشخص إلى ٤, ١ ساعة مشياً للوصول من القرية إلى ذلك الدرب (ITALCONSULT, 1970).

## الشُّمْلُول (أش) Shumlul (Ash)

٢٠ - ٣٠ - ٢٦ - ٥٠ - ١٩ - ٤٧. هجرة في المنطقة الشرقية على ارتفاع ٤١٨ متراً فوق مستوى سطح البحر، ويوجد بها قليل من الزراعة. وهي تتبع معقلة (ETCO, 1970)<sup>(١)</sup>.

(١) الشُّمْلُول: اسم موضع في الصمان، شرق روضة معقلة،



وبضعة أكوخ على الطريق بين جدة ومكة  
المكرمة على بعد ستة أميال بواسطة الطريق إلى  
الشرق من حدّاء

### الشُّمَيْسَة Shamaisah

٥٠ - ٢٤ - ٠٠، ٣٩ - ٤٥. قرية صغيرة

في الوشم<sup>(٣)</sup> بنجد<sup>(٤)</sup>.

### شُمَيْل Shimil

٥١ - ٤٩ - ٠٠، ٢٥ - ٠٠ - ٥٦. إحدى

القرى في منطقة الصَّيْر<sup>(٥)</sup> في رأس البر العماني

### الشُّمَيْل Shumail

٥٩ - ٢٩ - ٠٠، ٢٧ - ٤٨. قناة بمنطقة

الفاو<sup>(٦)</sup> في شط العرب.

إلى لا بأس به، طوله ٣، ٧٤ كم. وبالقرية دكان  
(ITALCONSULT, 1970).

### الشُّمُوس (قبيلة) Shamus

إحدى قبائل الهَنَائِيَّة بسلطنة عمان<sup>(٧)</sup>.

### الشُّمُول Shumul

٥١ - ١٩ - ٢٠، ٣٤ - ٠٩ - ٤١. قرية في بني

مالك بمحافظة الطائف في منطقة مكة المكرمة،  
تقع على ارتفاع ٢٠١٠ أمتار، وسكانها نحو ١٠٠  
نسمة. وهي ترتبط مع طريق الطائف - أبها الرئيس  
بدرب جبلي مستو ممهد سيء، إلى لا بأس به،  
طوله ٧٦ كم (ITALCONSULT, 1970)<sup>(٧)</sup>.

### الشُّمَيْسَة (مقهى) Shamaisah

٥٠ - ٢١ - ٢١، ٣٩ - ٣٩ - ٠٠. غالباً تسمى

الشميسية Shamaisi، وهو مقهى على طريق جدة  
- مكة المكرمة في أرض جبلية على بعد ساعتين  
إلى الشرق من حدّاء. وإلى الشمال منه يقع جبل  
الشميسية الذي يذكر المؤرخون أن معظم الرخام  
لأعمدة الحرم قد جلبت منه. ويوجد بسفح الجبل  
بالقرب من انكوخ بئر (Burekhardt, 1814).

### الشُّمَيْسَة (مقهى) Shamaisah

٥٠ - ٢١ - ٢١، ٣٩ - ٣٩ - ٠٠. مقهى

(١) انظر مادة هذا المدخل في المعجم، فستجد تفصيلات  
أخرى.

(٢) الشمول: من بني عاصم، في منطقة السائلة، في بلاد  
بني مالك (حمد الجاسر، المعجم المختصر). في  
مركز القرع بني مالك في محافظة الطائف بمنطقة  
مكة المكرمة.

(٣) انظر مادة هذا المدخل في المعجم، فستجد تفصيلات أخرى.

(٤) الشُّمُسَيْن: مثنى شمس - قال ياقوت: شمس بن علي،  
وشمس بن طريق: ماء ونخل بأرض اليمامة عن الحفصي.  
وقال في (بلاد العرب): وبالوشم قربتان تسميان الشمسين  
لبني ثعلبة، ثم لبني مبدول. قلت: مبدول هو ابن عامر بن  
ربيعة ابن كعب بن ثعلبة بن سعد بن ضبة. وتقع الشمس  
والشمسية في صفراء الوشم الجنوبية، وربما سميت  
هذه الصفراء بصقراء الشمس والشمسية، وهما بشعين  
متجاورين بنحدران من هذه الصفراء مغربين، ويصيان  
في الساقية التي بين هذه الصفراء ورمل اللوزكة (قنفذة)  
الآن. بروضة الخفق. والشمس الآن لأسرة من الأشراف،  
هم آل سويري، وهي تابعة لمرأة من الوشم، وتبعد عن  
مرأة ٣٥ كيلاً جنوباً. أما الشمسية فتبعد عن امرأة نحو ٥٠  
كيلاً جنياً، وهي لآل الوائلي الآن. والشمس والشمسية  
قربتان صغيرتان تزرعان غالباً في فصل الشتاء (عبدالله بن  
خمس، معجم اليمامة).

(٥) انظر مادة هذا المدخل في المعجم، فستجد تفصيلات أخرى.

(٦) انظر مادة هذا المدخل في المعجم، فستجد تفصيلات  
أخرى.







## الحدود:

تمتد الشَمَيْلِيَّة على الساحل من خور كلبا في الجنوب، إلى العُرْفَة (وليس الغريفية) في الشمال، وتشمل كلتا هاتين القريتين. أما دَبَا التي تقع شمال العُرْفَة مباشرة فهي المكان الوحيد التابع للشارقة في تلك الجهة من رأس البرِّ العماني التي تقع خارج حدود الشَمَيْلِيَّة. وفي الداخل تمتد الشَمَيْلِيَّة بعض المسافة في التلال، وتتصل شمال وادي حام بمنطقة رأس الخيمة بإمارة الشارقة. ويتبع الجزء الأدنى من وادي حام للشَمَيْلِيَّة والجزء الأعلى لرأس الخيمة. والحدود الداخلية للشَمَيْلِيَّة جنوب وادي حام غير محددة تماماً\*. (\* لا بد أن يذكر على أي حال رأي آخر بالنسبة لحدود الشَمَيْلِيَّة، وهو أن حدودها تمتد فقط من كلبا إلى خور فكَان ولا تمتد في التلال).

## المظاهر الطبيعية:

يشبه الساحل في معظمه ساحل رؤوس الجبال الواقع على مسافة أبعد إلى الشمال، ولكن مقابل قرى غَالَة والغُرَيْفَة والمُجَبِّرَة وسَكَمَكَم تتراجع الجبال الساحلية المقفرة نحو الداخل مكونة قوساً يحيط مع وتره بهذه القرى، ويمثل الوتر خطأً ساحلياً يبلغ طوله ١١ ميلاً تقريباً. والمسافة من سَكَمَكَم إلى خور فكَان ١٢ ميلاً تهبط فيها مجموعة من التلال المنخفضة إلى البحر، لكن الساحل تقطعه شروم صغيرة تقع فيها قرى صغيرة وبساتين نخيل. والمعلم الرئيس في داخل المنطقة هو وادي حام، وقد ذكر بتفصيل على حدة في مكان آخر من هذا المعجم.

## شَمَيْل (قبيلة بني) (Shamaili (Bani)

إحدى قبائل عمان المتصالحة<sup>(١)</sup>، ويقال لهم أيضاً «الشَمَيْلِيَّة»<sup>(٢)</sup>.

## شَمَيْلَة (أبو) (Shumailah (Bu)

٠٠ - ٤٢ - ٢٦ - ٠٠، ٥٧ - ٤٩. منطقة تخييم بالبيضاء (القسم الثاني)<sup>(٣)</sup> في الأحساء شرقي شبه الجزيرة العربية<sup>(٤)</sup>.

## الشَمَيْلَة (Shimailah)

إحدى عشائر قسم عبدة من قبيلة شَمَر الجنوبية<sup>(٥)</sup>.

## الشَمَيْلَة (Shumailah)

٠٠ - ٣٠ - ٢٧، ٠٠ - ٣٦ - ٤١. حوطة مسورة في فضاء عقدة<sup>(٦)</sup> بإمارة جبال شَمَر.

## الشَمَيْلِيَّة (Shamailiyah)

٠٠ - ٠٩ - ٢٥، ٠٠ - ١٨ - ٥٦. منطقة ساحلية تقع على الجانب الشرقي من رأس البرِّ العماني، ولكنها تكون قسماً من إمارة الشارقة.

- (١) انظر مادة هذا المدخل في المعجم، فستجد تفصيلات أخرى.
- (٢) بنو شَمَيْل قسمان؛ قسم يسكن قرية شَمَل، وقسم آخر يسكن وادي حَقِيل (المركز الوطني للوثائق والبحوث بأبوظبي، اتصالات شخصية، ٢٠٠٩م).
- (٣) انظر مادة هذا المدخل في المعجم، فستجد تفصيلات أخرى.
- (٤) يوجد كذلك بالمكان طعوس أبو شَمَيْلَة.
- (٥) الشَمَيْلَة من التَحْيَا من عبدة من شَمَر (انظر: حمد الجاسر، معجم قبائل المملكة العربية السعودية).
- (٦) انظر مادة هذا المدخل في المعجم، فستجد تفصيلات أخرى.



### الطبوغرافيا:

يبين الجدول الآتي الأماكن الرئيسة في منطقة الشَّيْلِيَّة، ويستثنى منها الأماكن الموجودة في وادي حام وورادي القور لأنها سترد في مكان آخر. ويشمل الجدول بعض الأماكن الموجودة في التلال خلف السهل البحري لأنها تابعة للمشاركة، ومع ذلك لا تعد في منطقة رأس الخيمة:

الاسم	الموقع	الطيبة	ملاحظات
الْبِدْيَة <sup>(١)</sup>	على الساحل على بعد خمسة أو ستة أميال إلى الشمال من خور فكَان.	...	انظر المقالة الخاصة بالْبِدْيَة.
حَيْر <sup>(٢)</sup>	عند أسفل التلال جنوب غرب خور فكَان، وشمال غرب الفُجَيْرَة.	قرية مكونة من ستة منازل لبني حميد.	تقع هذه القرية جنوب خور فكَان. وفيها من الحيوانات ٣٠ جملًا، و٢٠ رأسًا من الأبقار، و٣٠٠ رأس من الأغنام والماعز، وبها نحو ٣٠٠ نخلة.
حَيْل <sup>(٣)</sup>	في داخل التلال خلف الفُجَيْرَة.	قرية مكونة من نحو ١٠ منازل للكنود والجالجلة.	...
خور فكَان <sup>(٤)</sup>	في وسط ساحل الشَّيْلِيَّة على بعد نحو ٢٣ ميلاً شمال خور كلبا، و٢٠ ميلاً جنوب - جنوب شرق دَبَا.	...	انظر المقالة الخاصة بخور فكَان.

(١) انظر: بدْيَة Bidyah.

(٢) انظر: حَيْر Hair.

(٣) انظر: حَيْل Hail.

(٤) انظر: فكَان (خور) Fakkan (Khor).

ملحوظات	الطبيعة	الموقع	الاسم
انظر المقالة الخاصة بخور كلبا.	...	على الساحل في أقصى الجنوب من قرية الشَّيْلِيَّة على بعد ٢٠ ميلاً شمال الشمال الغربي من شناص في الباطنة.	خور كلبا <sup>(١)</sup>
تملك هاتان القرستان نحو ٢٥٠٠ نخلة، و٢٠٠ رأس من الأبقار، و٢٠٠ رأس من الأغنام والماعز، إلى جانب القليل من الحمير، والقليل من الإبل.	قرتان تبعد كل منهما عن الأخرى نحو ميلين، وكل منهما يحتوي على ٤٠ منزلاً للشرقيين.	على الساحل بين الغرفة وضدنة. ورول دبا هي الأقصى شمالاً منهما.	رول ضُدنة ورول دَبَا <sup>(٢)</sup>
يملك السكان ١٥ قارباً للصيد، ولديهم نحو ٤٠ رأساً من الأبقار، و٣٠ حماراً، و٤٠٠ رأس من الأغنام والماعز، و٢٠٠٠ نخلة.	قرية بها ٥٠ منزلاً للثقيين.	على الساحل على بعد نحو أربعة أميال شمال خور فَكَان.	الرُّبَارَة <sup>(٣)</sup>
ترتفع التلال خلف القرية مباشرة. ويوجد القليل من الإبل والحمير، ونحو ٣٠ رأساً من الأبقار، و٢٠٠ رأس من الأغنام والماعز، ونحو ١٠٠٠ نخلة. وهذه إحدى القرى التي وقعت في أيدي شيخ الفُجَيْرَة المنشق.	قرية مكونة من ٣٠ منزلاً للشرقيين.	على مسافة قصيرة إلى الداخل عند نقطة بالساحل تبعد ١٢ ميلاً جنوب خور فَكَان.	سَكَمَكَم <sup>(٤)</sup>

(١) انظر: كلبا (خور) Kalba (Khor).

(٢) انظر: رُول ضُدنة Rul Dhadnah، ورُول دَبَا Rul Dibah.

(٣) انظر: الرُّبَارَة Zubarah.

(٤) انظر: سَكَمَكَم Saqamqam.



الاسم	الموقع	الطبيعة	ملحوظات
شَرَم <sup>(١)</sup>	تقع على الساحل، وهي القرية التالية جنوب ضدنة.	قرية مكونة من ٤٠ منزلاً للشرقيين.	بها نحو ٢٠٠٠ نخلة، و٤ جمال، و١٠ حمير، و٥٠ رأساً من الأبقار، و٢٠٠ رأس من الأغنام والماعز.
صَفَد <sup>(٢)</sup>	على بعد نحو خمسة أميال نحو الداخل، وعلى مسافة قصيرة شمال الفُجيرة. وربما نحسب صفد من وادي حام لكونها تقع في الوادي نفسه كالمتمامة.	قرية بها ١٥ منزلاً لفرع الحفيمات <sup>(٣)</sup> من الشرقيين.	تقدر الحيوانات بثلاثة جمال، و٢٠ حماراً، و١٥ رأساً من الأبقار، و٢٠٠ رأس من الأغنام والماعز. ويقال إن بها ٣٠٠٠ نخلة.
صَدْنَة <sup>(٤)</sup>	على الساحل على بعد ١٥ ميلاً شمال خور فُكَّان.	قرية مكونة من ٥٠ منزلاً للشرقيين.	بها ثلاثة قوارب صيد، ويملك السكان أيضاً عدداً قليلاً من الإبل والحمير، و١٠٠ رأس من الأبقار، و١٠٠ رأس من الأغنام والماعز، ونحو ٥٠٠ نخلة.
عَالَة <sup>(٥)</sup>	على الساحل في منتصف الطريق بين حور كلبا والفُجيرة، وتبعد أربعة أميال عن كل منهما.	...	انظر المقالة الخاصة بعائلة.
الغُرْفَة <sup>(٦)</sup>	على الساحل، وهي أقصى قرية شمالاً في الشَّيْلِيَّة، وتقع جنوب دبا مباشرة.	قرية مكونة من ١٠٠ منزل للشرقيين.	بها ١٠ قوارب صيد و٦٠٠٠ نخلة، ومن الحيوانات ٢٠ جملاً، و٣٠ حماراً، و٥٠ رأساً من الأغنام والماعز.

(١) انظر: شَرَم Sharam.

(٢) انظر: صَفَد Sufad.

(٣) انظر: الحُفَيْمَات Hafaitat.

(٤) انظر: صَدْنَة Dhandah.

(٥) انظر: عَالَة Ghallah.

(٦) انظر: الغرنة Gharfah.



الاسم	الموقع	الطبيعة	ملحوظات
الغُرَيْفَة <sup>(١)</sup>	على الساحل جنبا إلى جنب مع الفُجَيْرَة.	قرية مكونة من ٥٠ كوخاً للشرفيين.	يعيش الناس على الصيد وزراعة النخيل، ويزرعون التبغ أيضاً وقليلاً من القمح. ولديهم نحو ١٠ حمير، و١٠٠ رأس من الأبقار، ونحو ٣٠٠٠ نخلة. والغُرَيْفَة مرسى للمسافرين، ولكنها ليست ميناء تجارياً للفجيرة. وهي الآن في حوزة شيخ الفُجَيْرَة.
الغُونَة <sup>(٢)</sup>	يقال إنها عند أسفل التلال على بعد ميلين في الداخل من خور فُكَّان.	قرية مكونة من ٥٠ منزلاً لفرع بني سعد من الشُّحُوح، أو ربما هي للظهوريين.	تقدر الموارد بنحو ١٥٠٠ نخلة، و٤٠٠ رأس من الأغنام والماعز، والقليل من الإبل والأبقار والحمير.
الفُجَيْرَة <sup>(٣)</sup>	على بعد ميلين من الساحل في نقطة تبعد ١٥ ميلاً جنوب خور فُكَّان، و٢٧ ميلاً شمال - شمال شرق شتاص في الباطنة.	...	انظر المقالة الخاصة بالفُجَيْرَة. ويبلغ وادي حام البحر بالقرب من هذا المكان.
الفُرْفَار <sup>(٤)</sup>	تقع في التلال بالقرب من البُتْنَة، وربما في وادي حام نفسه.	قرية من نحو ١٠ منازل للكنود والجلجلة.	...

(١) انظر: الغريفة Gharaifah.

(٢) انظر: الغونة Ghunah.

(٣) انظر: الفُجَيْرَة Fujairah.

(٤) انظر: الفرفار Furfar.

الاسم	الموقع	الطبيعة	ملحوظات
قِدْفَع <sup>(١)</sup>	على الساحل على بعد أربعة أو خمسة أميال من العُرَيْفَة.	قرية مكونة من ١٠٠ منزل للشرقيين.	تنطق أيضاً جدفع، وفيها من الحيوانات نحو ٦٠ جملاً، و ٦٠ حماراً، و ١٠٠ رأس من الأبقار، و ١٠٠ رأس من الأغنام والماعز، وبها نحو ٧٠٠ نخلة. ويحتفظ شيخ الفُجَيْرَة المتمرّد بهذا المكان في الوقت الحاضر.
القَرْيَة <sup>(٢)</sup>	على الساحل على بعد ميل أو ميلين شمال العُرَيْفَة.	قرية مكونة من ١٠٠ منزل للشرقيين.	وهي أيضاً في حوزة شيخ الفُجَيْرَة المتمرّد، والموارد ٢٠ جملاً، و ١٠٠ حماراً، و ١٠٠ رأس من الأبقار، و ٣٠٠ رأس من الأغنام والماعز ونحو ٨٠٠٠ نخلة.
لُولِيَة <sup>(٣)</sup>	في السهل المحاذي للبحر، ويبدو أنها على بعد ميلين ناحية الشمال من خور فُكَّان.	قرية تتألف من ٥٠ منزلاً للثقيبين.	بها نحو ٣٠ جملاً، ونحو ٢٠ حماراً أيضاً و ٣٠ رأساً من الأبقار، و ١٥٠ رأساً من الأغنام، ونحو ٢٠٠٠ نخلة.
مَدْحَاء <sup>(٤)</sup>	في التلال على بعد ٨ أميال غرب خور فُكَّان، ولكن يقال إنها تشاهد من البحر.	قرية مكونة من ١٠٠ منزل لفرع بني سعد من الشُّحُوح، أو ربما هي للظهوريين.	...

(١) انظر: قِدْفَع Qidfa .  
 (٢) انظر: القَرْيَة Qaraiyah .  
 (٣) انظر: لُولِيَة Lulaiyah .  
 (٤) انظر: مدحاء Madhah .

الاسم	الموقع	الطبيعة	ملحوظات
مَرْبَح <sup>(١)</sup>	تقع على الساحل على بعد ثلاثة أو أربعة أميال <sup>(٢)</sup> شمال العُرَيْقَة.	قرية مكونة من ١٠٠ منزل للشرقيين.	يبلغ عدد النخيل ٦٠٠٠ نخلة، وتقدر الحيوانات بنحو ١٥ جملاً، و١٠٠ رأس من الأبقار، و٣٠٠ رأس من الأغنام والماعز. وهذا المكان في الوقت الحاضر في حوزة شيخ الفُجَيْرَة.
وادي صفي <sup>(٣)</sup>	رافد لوادي القور يلتقيه بالقرب من نصلة.	وادي.	يقال إنه يحتوي على بعض القرى للمزارع الذين يعترفون بشيخ الشارقة حاكماً لهم.

## السكان والموارد:

ينضح من الجدول السابق أن عدد السكان في المنطقة نحو ١٠٠٠٠ نسمة؛ منهم نحو ٦٠٠٠ نسمة، أي أكثر من النصف، من الشرقيين. والقبائل الأخرى الممثلة فهي بحسب القوة العددية هي: النقييون، والشُّوح، والزعاب، والإيرانيون، والبلوش، والجلجلة، والكنود. ويبلغ عدد النقيين أكثر من ١٠٠٠ نسمة. ويبدو أن البديّة هي أكبر الأماكن وإن كانت ليست أهمها. والسكان مقيمون مستقرون، وهم يزرعون النخيل والمحصولات الأخرى، ويصيدون الأسماك ولكن على مستوى صغير.

## الإدارة والوضع السياسي:

منطقة الشَّمْيَلِيَّة جزء من إمارة الشارقة، وفي وقت مضى كان شيخ الشارقة يديرها مباشرة ولكنه أقطعها إلى أحد أقاربه. وفي عام ١٩٠٢م كان مدير الإقطاعية حمد بن ماجد، وهو ابن عم الشيخ، وكان يقيم في غالّة، وكان في وضع يسمح له بجمع نحو ٢٠٠٠ دولار في السنة ليسدّ بها نفقاته الشخصية. وبعد ذلك أصبح الوضع في الشَّمْيَلِيَّة معقداً بسبب تصرفات حمد بن عبد الله الشرقي، شيخ الفُجَيْرَة الذي ظل يحاول بضع سنوات أن يجعل الفُجَيْرَة وبعض قرى أخرى في الشَّمْيَلِيَّة التي يحتلها أتباعه مستقلة عن سلطة إمارة الشارقة. وأصبح هذا الشيخ الآن لا يملك الفُجَيْرَة فقط، بل يملك أيضاً البِشَّة والعُرَيْقَة ومربح والقرية وقدّع وسكّمكم وصفد.

ويقيم سعيد بن حمد الآن في عَجَمَان، وهو الذي خلف القاسمي المتصرف السابق بالإقطاعية

(١) انظر: مَرْبَح Marbah.

(٢) تقع على بعد أكثر من ١٠ أميال.

(٣) انظر: صفي (وادي) Sfa (Wadi).

**شَنَاص (مدينته) Shinas Town**

٠٠ - ٤٣ - ٢٤ - ١٠ - ٢٧ - ٥٦. مدينة كبيرة على ساحل الباطنة في سلطنة عمان تقع على بعد ٣٠ ميلاً شمال - شمال غرب مدينة صحار، وهي عاصمة شَنَاص الفرعية في ولاية صحار. وتتألف شَنَاص من نحو ٤٠٠ منزل للرياسة وبنى كعب والبلوش، ويبلغ عدد السكان نحو ٢٠٠٠ نسمة. ويوجد فيها قلعة تقيم فيها حامية تتكون من ١٠ رجال تحت رئاسة عقيد تابعة لسلطان عمان. ويحوي السوق سبعة دكاكين؛ منها أربعة يملكها الهندوس. ويعتمد السكان على زراعة النخيل، وصيد السمك، ومهن أخرى تتعلق بالملاحة. ولا توجد بها زراعة حبوب، ويحصل السكان على المياه من الآبار. وشَنَاص هي ميناء وادي حتّا، وبها أربعة مراكب من نوع البقارة تعمل بينها وبين مدينة مسقط.

**شَنَاص (ولاية شَنَاص الفرعية)**

Shinas (Sub - Wilayat)

أحد أقسام ولاية صحار في سلطنة عمان، وتقع في الشمال الغربي لمنطقة لوى في الولاية نفسها، وتستثنى من ولاية شَنَاص منطقة رؤوس الجبال المنفصلة، والتي تعد آخر أملاك سلطان عمان في هذا الاتجاه. وفيما يأتي الأماكن المهمة في شَنَاص حسب ترتيبها من الجنوب إلى الشمال:

=

في عام ١٩٠٢ م. ويبدو أن علاقة الأسرة الحاكمة بالشارقة بالشَمِيمَة في الوقت الحاضر أصبحت اسمية تقريباً أو تزيد قليلاً على ذلك. ولما كانت الحكومة البريطانية قد اعترفت بصراحة منذ وقت قريب في عام ١٩٠٣ م بملكية شيخ الشارقة للشَمِيمَة كلها، ولما كان واقع الأمر فعلاً لا يتفق مع هذا الرأي، فإن الوضع الحالي يصعب الآن تحديده.

**شَمِيمَة (آبار) Shamimah**

٠٠ - ٣٦ - ٢٩ - ٠٠ - ١٩ - ٤٨. بضع آبار في إمارة الكويت تقع على بعد ميل ونصف الميل من خور الصبيّة، وأقل قليلاً من ٤ أميال شمال غرب قصر الصبيّة.

**الشَنَابِرَة (قبيلة) Shanabarah**

قبيلة في منطقة وادي سبيع<sup>(١)</sup> بجنوب غربي نجد، ولم يتأكد بعد من فروعها<sup>(٢)</sup>.

**الشَنَابِرَة Shanabirah**

فرع من قبيلة آل أبو جياش؛ إحدى القبائل الريفية بالعراق<sup>(٣)</sup>.

(١) انظر مادة هذا المدخل في المعجم، فستجد تفصيلات أخرى.

(٢) الشَنَابِرَة: من الأشراف، واحدهم شنبري، وهم في الخيت من تهامة قرب السعودية بسعياء، ولهم قرى حول الطائف؛ ومنهم: ذوي عمرو، وذوي شنبر، وذوي طالب، وذوي مبارك، وذوي باز، وذوي ثقبه، وذوي سليمان، وذوي غيث، وذوي بركات (انظر: حمد الجاسر، معجم قبائل المملكة العربية السعودية).

(٣) انظر: العرق Traq؛ القبائل الريفية.



ملحوظات	المنازل والسكان	الاسم
انظر المقالة الخاصة عن مدينة شَنَاص.	...	شَنَاص <sup>(١)</sup>
يملك السكان ٨٠ جملاً، و١٥ حماراً، و٣٠ رأساً من الأبقار، و٤٠٠ رأس من الأغنام والماعز، و١٥٠٠ نخلة.	٤٠ منزلاً لبني جابر.	الوديات <sup>(٢)</sup>
يزرع بها التبغ، ويملك السكان ٨ جمال، و١٠ حمير، و٢٥ رأساً من الأبقار، و٨٠ رأساً من الأغنام والماعز، وكذلك ١٥٠٠ نخلة.	١٠٠ منزل للمزارع.	العقر <sup>(٣)</sup>
ميناة لقرية خضراوين. ولدى الأهالي ٧ جمال، و١٥ حماراً، و٢٠ رأساً من الأبقار، و٧٠ رأساً من الأغنام والماعز، و٦٠٠ نخلة.	٢٠ منزلاً لبني عمر.	البليدة <sup>(٤)</sup>
على بعد ميل نحو الداخل من البليدة، ويزرع بها التبغ. ويوجد فيها ٥٠٠٠ نخلة، وعدد الحيوانات ٢٠ جملاً، و٥٠ حماراً، و٣٠ رأساً من الأبقار، و٣٠٠ رأس من الأغنام والماعز.	٢٠٠ منزل للبدو.	الخضراوين <sup>(٥)</sup>
عند هذا المكان يبلغ وادي القور البحر، ويزرع بها التبغ والقمح والذرة. ولدى السكان ١٠ جمال، و٢٠ حماراً، و٣٠ رأساً من الأبقار، و٢٠٠ رأس من الأغنام والماعز، و٢٠٠٠ نخلة، و٢٥ مركباً من نوع الشاشة.	٢٠٠ منزل للزغاب وبني جابر.	أبو بقره <sup>(٦)</sup>

(١) انظر: شَنَاص (مدينة) Shinas Town.

(٢) انظر: الوديات Widaiyaj.

(٣) انظر: العقر Aqr.

(٤) انظر: البليدة Bilaidah.

(٥) انظر: الخضراوين Khadrawain.

(٦) انظر: بقره (أبو) Baqarah (Bu).

الاسم	المنازل والسكان	ملاحظات
مرير الصغيرة <sup>(١)</sup>	٧٠ منزلاً للدرامكة.	تخدم مرير ميناء لوادي القور. وبها ١٥ مركباً من نوع البقارة والبثيل <sup>(٢)</sup> تعمل بينها وبين مدينة مسقط والخليج العربي. ويملك السكان ٤٠٠٠ نخلة، و ٢٠ جملاً، و ٣٥ رأساً من الأبقار، و ٢٥٠ رأساً من الأغنام والماعز.
مرير الكبيرة <sup>(٣)</sup>	٢٠٠ منزل للمطاريش.	يوجد فيها ٣٠٠ نخلة، والزراعة المعتادة، كما يزرع بها كذلك التبغ. ويملك السكان ٢٥ جملاً، و ٢٥ حماراً، و ٤٠ رأساً من الأبقار، و ٢٠٠ رس من الأغنام والماعز، و ١٨ مركباً من نوع البقارة تابعة لهذا الميناء.

(١) انظر: مُرَيْر الدرامكة (Murair (As - Saghirah).

(٢) البثيل من السفن الخليجية القديمة التي انقرضت عام ١٩١٤م، وهو سفينة متوسطة الحجم ذات شراعين. وحمولة البثيل في السفر تتراوح بين ١٥ و ١٦ طناً، ويستعمل في رحلات الغوص على اللؤلؤ، وهو يتسع لنحو ٨٠ بحاراً. ويمتاز بشكله الغريب الذي يشبه سفن الفينيقيين والفراعنة. وتتكون قاعدة البثيل التي يبنى عليها هيكله من وصلتين على خلاف السفن الأخرى، ويكون شكل مثلثي القاعدة أفقياً، أما الثلث الأخير من ناحية المؤخرة فيرتفع ما بين ١٢ إلى ١٦ درجة تبعاً لما يطلبه مالك السفينة عند صناعتها. والغاية من ارتفاع المؤخرة هي الرغبة في وصول السفينة إلى الساحل عند الرسو لينزل منها البحارة وكذلك الأمتعة، إضافة إلى إنزال الشباك إذا استعمل البثيل في صيد السمك (انظر: أحمد البشر الرومي، معجم المصطلحات البحرية في الكويت، مركز البحوث والدراسات الكويتية، ٢٠٠٥م).

(٣) انظر: مُرَيْر المطاريش (Murair (Al - Kabirah).

لنهر الفرات قبل خروجه من بحر الشنافية مباشرة. والمنازل أغلبها من الطين، ويبلغ عددها نحو ٣١٠ منازل. والحي الواقع على الضفة اليمنى هو الأكبر، بينما الموجود على الضفة اليسرى هو الأفضل. ويقدر عدد السكان بنحو ٢٠٠٠ نسمة، ومعظمهم يديرون قوارب. ويوجد نحو ٨٠ دكاناً، و٥ مقاهٍ، وخانان مبنيان من الحجر، وذلك على الضفة اليمنى. وقد قدم سكان قرية لملموم المهجورة الآن إلى الشنافية واستوطنوا فيها. وتوجد صناعة للكلس بمحيط الشنافية يعمل بها السكان. والشخص الرئيس والمعروف ومالك الأراضي هو هادي المقوطر، والتجار الرئيسون هم الحاج صالح النصراوي والحاج جودة العودة والحاج مهدي النهار. والشنافية هي مقر ناحية تحمل الاسم نفسه يقطن على الضفة اليسرى. وكان يوجد سابقاً مديراً للميناء.

### شَنَاكَة Shanakah

٤٤ - ١١ - ١٨، ٣٥ - ١٦ - ٤٢. قرية في محافظة رِبْجَالِ أَلْمَعِ بمنطقة عسير، تقع على ارتفاع ١٠٠٠ متر فوق مستوى سطح البحر، ويقطنها نحو ١٠٠ نسمة. وترتبط مع الطريق الرئيس بدرج مستو وتمتوج بطن وادسيء، إلى لا بأس به، طوله ٦٦,٥ كم (ITALCONSULT, 1970).

ويقدر عدد السكان المستقرين في الولاية بنحو ٦٢٠٠ نسمة، والمنازل مجرد أكواخ فيما عدا أبو بقرة، ومرير حيث توجد بعض المباني الحجرية. وتوجد الآبار في جميع أنحاء هذه المنطقة.

### الشَّنَاظِر (أم) Shinadhir (Umm)

١٠ - ٢٣ - ٢٢، ١٠ - ٤٦ - ٤٦. قرية في منطقة الأفلاج<sup>(١)</sup> بجنوبي نجد<sup>(٢)</sup>.

### الشَّنَاظِرَة Shanafirah

فرع من آل كثير<sup>(٣)</sup> بظفار الداخل في جنوبي شبه الجزيرة العربية.

### الشَّنَاظِرَة (بحر) Shinafiyah (Bahr - Ash)

١٠ - ٣٤ - ٣١، ١٠ - ٣١ - ٤٤. مستنقع ضخم يمتد لعدة أميال، وبه عدة جزر من القصب، وهو يمتد في العراق بين الشنافية وبحر النجف الذي يمثل جزءاً منه. وفي مارس عام ١٩١٦ م بلغ أدنى عمق ثلاثة أقدام وست بوصات كما ذكر. وتمثل المناطق الضحلة العقبة الرئيسة للملاحة بين الناصرية وسد الهندية.

### الشَّنَاظِرَة Shinafiyah

١٠ - ٣٤ - ٣١، ١٠ - ٣٨ - ٤٤. مدينة أو قرية كبيرة في العراق تقع على الضفة اليسرى

- (١) انظر مادة هذا المدخل في المعجم، فستجد تفصيلات أخرى.
- (٢) أحد القصور الأثرية في وسَيْلَة.
- (٣) انظر مادة هذا المدخل في المعجم، فستجد تفصيلات أخرى.



## الشَّامَرِي (Ash) Shanaamri

١١ - ٠٣ - ٢٦، ٠٧ - ٠١ - ٤٤. مزرعة في منطقة بريدة<sup>(١)</sup>، تقع على ارتفاع ٥٩٥ متراً فوق مستوى سطح البحر، ويقطنها أقل من ١٠٠ نسمة. وهي ترتبط بطريق ساجر - بريدة الرئيس. وتشمل الأنشطة الاقتصادية فيها: زراعة القمح والبرسيم والنخيل والخضار وغيرها، مع تربية الماشية من الغنم والماعز. وبها ماء كاف درجة عذوبته من ٧٦ - ١٠٠٪. ويوجد بها مدرسة ابتدائية للبنين، ومستوصف، وبريد وبرق وهاتف (WILSON - MURROW, 1970)<sup>(٢)</sup>.

## الشَّانَان (Ash) Shanaan

٤٥ - ٠٩ - ٢٧، ١٥ - ٢٦ - ٤٢. قرية في منطقة حائل، تقع على ارتفاع ٨٢٥ متراً فوق مستوى سطح البحر، ويقطنها من ١٠٠ إلى ٤٩٩ نسمة. وهي ترتبط بطريق بريدة - شري - حائل الرئيس بدرج مستوى لا بأس به، طوله ١٢ كم. وتشمل الأنشطة الاقتصادية فيها: زراعة القمح والبرسيم والنخيل والخضار وغيرها، مع تربية الماشية من الإبل والغنم والماعز والأبقار. وبها ماء كاف درجة عذوبته من ٧٦ - ١٠٠٪. ويوجد بها مدرسة ابتدائية للبنين - (WILSON - MURROW, 1970)<sup>(٣)</sup>.

(١) الصحيح أن يقال منطقة القصيم.

(٢) في جنوب عنيزة بمنطقة القصيم.

(٣) الشَّانَان - وبعضهم يسميها الشَّانَنَة - مؤنث الشَّانَان - قرية تقع على بعد ٣٠ كيلاً من قرية الجحفة جنوبها يمر بها المتجه من الجحفة إلى فيدا، وتبعد عن حائل نحو ٨٨ كيلاً في الجنوب الشرقي منها (حمد الجاسر، معجم شمال المملكة).

## الشَّانَنَة (Ash) Shinanah

٠٠ - ٤٨ - ٢٥، ١٠ - ٢٦ - ٤٣. أحد الأحياء، أو القرى الصغيرة المجاورة، للرَّس<sup>(٤)</sup> بالقصيم<sup>(٥)</sup>.

## الشَّانَنَة (Ash) Shinanah

٢٩ - ٤٩ - ٢٥، ٢٣ - ٢٦ - ٤٣. قرية في منطقة بريدة<sup>(٦)</sup>، تقع على ارتفاع ٦٣٣ متراً فوق مستوى سطح البحر، ويقطنها من ١٠٠ إلى ٤٩٩ نسمة. وهي ترتبط بطريق النبهانية - الرس - عنيزة الرئيس بدرج مستو و متموج لا بأس به، طوله ٣ كم، وهو عرضة للغبار وفيضان الأودية والظمي والغرين. وتشمل الأنشطة الاقتصادية فيها: زراعة النخيل والخضار وغيرها، مع تربية

(٤) انظر مادة هذا المدخل في المعجم، فستجد تفصيلات أخرى.

(٥) الشَّانَنَة: بصيغة النسبة إلى الشَّانَان. والشَّانَان شجر من شجر الحمض عندهم ينبت بكثرة في منطقتها فسميت الشَّانَنَة لهذا السبب، وهو في الفصحى الأشانَان. قرية كانت من قرى الرس المهمة يدل على ذلك مرقبها الهائل الارتفاع بالنسبة إلى تلك المنطقة، والذي ما يزال قسم منه باقياً شاهداً على ما بلغته تلك البلدة من قوة في لماضي. وكان آخر عهدها بالعمران والازدهار عندما نزلها عبدالعزيز بن متعب بن رشيد إبان منازلته للملك عبدالعزيز بن سعود ومن معه من أهل القصيم بعد وقعة البكيرية في عام ١٣٢٣هـ إذ عمد إلى نخيلها فقطعها بغية التدمير لأجل أن يأكل جنوده جُمَّاراً. وقد تركت البلدة القديمة من ذلك الوقت، وأنشئت بعدها نخيل إلى الجنوب من البلدة القديمة. وتقع الشَّانَنَة على الضفة الجنوبية لوادي الرُّمَّة على بعد نحو ٦ أكيال منه وعلى مجرى وادي يسمى شعيب الشَّانَنَة يصب في وادي الرُّمَّة (محمد العبودي، معجم بلاد القصيم).

(٦) الصحيح أن يقال منطقة القصيم.



**الشَنْدُوي (تل) (Kanduwi (Tall - Al)**

٢٤ - ١٩ - ٢٦، ٥٤ - ١٤ - ٥١. رابية في الجزء الشرقي من قطر<sup>(٢)</sup> في شرقي شبه الجزيرة العربية.

**الشَنْقَان Shunqan**

٣٣ - ١٤ - ٢١، ٥٧ - ٣٩ - ٤٠. قرية في الطائف بمحافظة الطائف في منطقة مكة المكرمة، تقع على ارتفاع ١٧٤٣ متراً فوق مستوى سطح البحر، وسكانها نحو ١٠٠ نسمة. وهي ترتبط مع طريق الطائف - أبها - جازان الرئيس بدرج جبلي مستو و متموج ببطن واد سعي، إلى لا بأس به، طوله ٣٠ كم (ITALCONSULT, 1970)<sup>(١)</sup>.

**شَنْكُو Shanaku**

٢٨ - ٢٦ - ٢٠، ٣٢ - ٥٦. اسم يطلقه الشُّوح على جزيرة الكيويين الصغيرة في الخليج العربي؛ انظر: سلامة وبناتها - Salamah Wa - Binatha.

**شِنُو Shinnu**

٥٩ - ٢٩ - ٠٠، ٢٧ - ٤٨. قناة مع منزل أو اثنين في الفاو<sup>(٧)</sup> بشط العرب.

الماشية من الغنم والماعز والأبقار. وبها ماء كاف درجة عدوته من ٧٦ - ١٠٠٪ (WILSON - MURROW, 1970)<sup>(١)</sup>.

**الشَنْتَه Shanneh**

١٠٠ - ٠٨ - ٣٠، ٣٠ - ٠٠ - ٤٨. مجموعة أكواخ في جزيرة عبّادان<sup>(٢)</sup>.

**الشَنْدَغَه Shandaghah**

١٥ - ٠٠ - ٢٥، ١٠ - ١٦ - ٥٥. أحد أحياء مدينة دبي<sup>(٣)</sup> في عمان المتصالحة.

**الشَنْدَغَه Shindaghah**

١٤ - ٠٠ - ٢٤، ١٠ - ٤٤ - ٥٥. أحد أحياء قرية البريمي<sup>(٤)</sup> في رأس البر العماني.

**شَنْدُوف (أل) (Shanduf (Al)**

٤٨ - ٠٦ - ١٩، ٠١ - ٠١ - ٤٢. قرية في محافظة النماص في منطقة عسير، تقع على ارتفاع ٢٣٣٣ متراً فوق مستوى سطح البحر، ويقطنها نحو ١٠٠ نسمة. وهي ترتبط مع طريق الطائف - أبها - جازان الرئيس بدرج مستو و متمرج ممهد ببطن واد لا بأس به، طوله ٦ كم (ITALCONSULT, 1970).

(٥) انظر مادة هذا المدخل في المعجم، فستجد تفصيلات أخرى.  
(٦) الشنقان: من قرى الزود من النفعة، في بلاد بني سعد (حمد الجاسر، المعجم المختصر).  
(٧) انظر مادة هذا المدخل في المعجم، فستجد تفصيلات أخرى.

(١) انظر: الشنّانة Shinnanah.  
(٢) انظر مادة هذا المدخل في المعجم، فستجد تفصيلات أخرى.  
(٣) انظر مادة هذا المدخل في المعجم، فستجد تفصيلات أخرى.  
(٤) انظر مادة هذا المدخل في المعجم، فستجد تفصيلات أخرى.

## الشَّنَيْطِي Shinaiti

٠٠ - ٥٢ - ٢٨، ٠٠ - ٠٣ - ٤٨. محطة استراحة مع بعض الآبار غير المؤكدة على الطريق بين الكويت والهفوف. وهي تقع على بعد ٣٢ ميلاً بواسطة الطريق جنوب الكويت، وبالقرب من الآبار مراعي طيبة وبعض الحطب. وتوجد على بعد نصف ميل جنوب الشنيطي ربوة الشنيطي<sup>(١)</sup>.

## الشَّنَيْف (آل) Shinayf (Al)

٠٣ - ٥٣ - ٤٨، ١٨ - ٥٢ - ٠٧ - ٤٢. قرية في ثُومَة<sup>(٢)</sup> بمنطقة عسير، تقع على ارتفاع ٢٢٠٢ من الأمتار عن مستوى سطح البحر، ويقطنها نحو ١٠٠ نسمة. وهي ترتبط مع طريق الطائف - أبها - جازان الرئيس، ولكن يحتاج الشخص إلى ٥، ٥ ساعة مشياً؛ للوصول من القرية إلى ذلك الدرب (ITALCONSULT, 1970)<sup>(٣)</sup>.

## شُنَيْف (آل) Shuib (Umm)

٠٨ - ٢٨ - ١٨، ٤٩ - ١٣ - ٤٢. قرية في بَلْسَمَر بمنطقة عسير، تقع على ارتفاع ٢٧١٥ متراً عن مستوى سطح البحر، ويقطنها نحو ١٠٠ نسمة. وترتبط بطريق الطائف - أبها - جازان الرئيس بدرب متموج لا بأس به، طوله ١,٢

(١) مشاش الشنيطي هي آبار قليلة المياه، وبجوارها تل يسمى ضلع الشنيطي. وهي إلى الغرب من الدثت في جنوبي دولة الكويت (أ. د. عبدالله بن يوسف الغنيم، اتصالات لخصوية، ١٤٣٠هـ).

(٢) أحياناً تسمى ثومة بني شُهْر؛ لوقوعها في بلادهم.

(٣) آل الشَّنَيْف: قرية من شعف آل سودة لآل بهيش من دحيم العوامر وتقع غرب منطقة ثومة (عمر بن غرامة العمروي، معجم بلاد رجال الحجر).

كم، ولكن يحتاج الشخص إلى ٢, ٠ ساعة مشياً؛ للوصول من القرية إلى ذلك الدرب. وبالقرية دكان (ITALCONSULT, 1970)<sup>(٤)</sup>.

## الشَّنَيْيْتَة (آبار) Shinaifiyah

٠٠ - ٢١ - ٢٧، ٠٠ - ٥١ - ٤٨. بضع آبار في الرَّدَائِف<sup>(٥)</sup> في الأحساء بشرفي شبه الجزيرة العربية<sup>(٦)</sup>.

## الشَّنَيْيْن (شعيب) Shinayin

٠٠ - ١٠ - ٢٧، ٠٠ - ٢٦ - ٤٢. أحد الأودية الخارجية في جبال سلمى<sup>(٧)</sup> بجبال سَمَر في شمالي شبه الجزيرة العربية<sup>(٨)</sup>.

## الشَّنَيْيْتَة Shinaineh

٠٠ - ٠٥ - ٣٠، ٠٠ - ٣٢ - ٤٨. بضعة أكواخ في جزيرة عَبَّادان<sup>(٩)</sup>.

(٤) آل شَنِيف: قرية لآل صدام بوادي آل صدام (بيحان) السراة (عمر بن غرامة العمروي، معجم بلاد رجال الحجر).

ويلحظ الخطأ في رسم الاسم بالحروف اللاتينية.

(٥) انظر مادة هذا المدخل في المعجم، فستجد تفصيلات أخرى.

(٦) مورد ماء يقع شمال آبار المستنة، ولا يظهر الآن على الخرائط.

(٧) انظر مادة هذا المدخل في المعجم، فستجد تفصيلات أخرى.

(٨) الشننين كأنه تصغير الشنان. والشنان قرية تقع على بعد ٣٠ كيلاً من قرية الجحفة جنوبها يمر بها المتجه من الجحفة إلى فيد، وتبعد عن حائل نحو ٨٨ كيلاً في الجنوب الشرقي منها (حمد الجاسر، معجم شمال المملكة).

(٩) انظر مادة هذا المدخل في المعجم، فستجد تفصيلات أخرى.

## شَهَار Shihar

٣٦ - ٥٤ - ١٨، ١٣ - ٥٥ - ٤١. قرية يسارق في منطقة عسير، تقع على ارتفاع ٣٩٥ متراً فوق مستوى سطح البحر، ويقطنها من ١٠١ إلى ٢٥٠ نسمة. وترتبط مع الطريق الساحلي بدرج مستو لا بأس به، طوله ٤,٧ كم (ITALCONSULT, 1970).<sup>(١)</sup>

## شَهَارَة Shahrarh

١١ - ١٦، ٠٠ - ٤٢ - ٤٣. هي قلعة الإمام فوق إحدى التلال، وتقع على مسافة نحو ٢٠ ميلاً إلى الشرق من خمير<sup>(٢)</sup> باليمن في منطقة حاشد الشرسة<sup>(٣)</sup> حيث لا تتيح القبائل المتناحرة فرصة لسيطرته أو سيطرة غيره إلا تحت ضغط شديد. وبشهادة الآن حامية تركية كذلك، ومن الواضح أن موقع شَهَارَة في صفحة ثلاثة (جنوب غربي شبه الجزيرة العربية، بوصة لكل أربعة أميال) ١٢ ميلاً إلى الشمال الغربي من خمير تعتمد بشكل مؤكد على صورة خريطة تركية لجنوب غربي شبه الجزيرة العربية حصلت عليها وزارة الحرب War Office في عام ١٩١٤م. وتظهر الخريطة التركية جبل شَهَارَة إلى الجنوب الشمال الشرقي من خمير، كما تظهر موضعاً يرجح أن اسمه شَهَار إلى الشرق والجنوب قليلاً من الجبل غير أن الحرف

- (١) شَهَار: ينحدر من آل جبلي وآل سالم ومن جبال الأضحي وصعبان (الأحمر) والمقرا ويلتقي مع وادي الركن في وادي الردة، ثم إلى شري، ثم إلى الحمض (عمر بن غرامة العمري، معجم بلاد بارق).  
(٢) الصحيح ٢٢ ميلاً.  
(٣) الصحيح في بلاد الأهنوم.

الأخير غير واضح، ومن ثم عدم التيقن من قراءة الاسم الأخير. أما الخريطة التركية فلا تظهر أي موضع يحمل اسماً يشابه شَهَارَة أو سراري إلى الجنوب من خمير.

وكما يظهر من الأدلة فإن الخريطة التركية تدعم الرأي القائل إن شَهَارَة تقع إلى الشمال الغربي من خمير، غير أن المواقع النسبية لمواضع أخرى (معروفة) قد ظهرت بصورة تفتقر إلى الدقة بالخريطة التركية، بحيث إنها صارت لا تعد مرجعاً نهائياً في هذا الأمر. ونظراً لوجود نسخة من هذه الخريطة بالمكتب العربي بالقاهرة، فقد افترضنا أن الأثر قد استندوا في خريطتهم إلى معلومات مستقلة، فإن صح ما ذهبوا إليه، أمكننا القول إن سراري لا بد من اعتبارها شَهَارَة، وأنها ليست مكاناً منفصلاً عنها، غير أن جغرافية المنطقة في حاجة إلى المعرفة الدقيقة، فيستحيل الآن أن نتحدث عن هذا الأمر بأي قدر من اليقين أو الثقة<sup>(٤)</sup>.

(٤) شَهَارَة: مدينة مشهورة في بلاد الأهنوم شمالي مدينة حجة. وهي عبارة عن مدينتين تعرف إحداها بشهارة الأمير نسبة إلى الأمير محمد بن جعفر بن قاسم العياني، والأخرى بشهارة الفيش. وكلا المدينتين في أعلى جبلين تفصل بينهما هاوية سحيقة يبلغ عمقها نحو مئتي متر. وكانت لهما طريق واحدة فقط للوصول إليها، عبر جسر ما يزال قائماً، يعبره الصاعدون إليها على الأقدام. قال الحجري: ولشهارة طرق محكمة بين الجبال، ولكل طريق باب، منها باب النصر وباب النحر وباب السرو. وعلى كل باب حرس يحفظونه فلا يدخل أحد إلى شهارة ولا يخرج منها إلا بقلك من أميرها. أما اليوم فقد صارت شهارة مدينة مفتوحة بعد أن تم شق طريق للسيارات إليها. وكانت شهارة من أمنع الحصون الشاهقة في اليمن قبل إن أول من =



## الشَّهَارِين (Ash) Shaharin

٠٠ - ٢٣ - ٢٥، ٠٠، ٣٩ - ٤٩. قرية في  
واحة الأحساء<sup>(١)</sup> بشرقي شبه الجزيرة العربية<sup>(٢)</sup>.

= اتخذها معقلاً هو الملك التبع أسعد الكامل. وفي القرن الخامس الهجري صارت معقلاً للأمير ذي الشرفين محمد بن جعفر بن الإمام القاسم بن علي العياني المتوفى عام ٤٧٨هـ. ولذلك ينسبونها إليه فيقال لأحد جبالها (شهادة الأمير)، ثم خضعت شهارة كغيرها من المناطق اليمنية للحكم التركي، حيث استولوا عليها قهراً بالسيف عام ٩٩٥هـ على يد عبدالله حاجب الغرناطي وعمرو فيها دار الناصرة المعروفة، ودار سعدن، وأصلحوا طريقها. وفي العقد الثاني من القرن الحادي عشر الهجري اتخذها الإمام المنصور القاسم بن محمد قاعدة حكمه إلى أن مات فيها سنة ١٠٢٩هـ ثم كذلك ولده المؤيد محمد بن القاسم. وفي العقد الثاني من القرن الرابع عشر الهجري كانت عمارة جسر فوق الفج الفاصل بين جبلي شهارة شهارة الفيش، ونهارة الأميرة، وبعد إكمال عمارته والمرور عليه أصبحت مدينة واحدة. وتشكل شهارة اليوم في أعمالها مديرية من مديريات محافظة حجة، وتضم: مركز شهارة، جبل ذرى، سيران الشرقي، سيران الغربي. وأهم بلدانها: العيازرة، الجهوة، الجميمة، القابعي، الجواشعة، الصايه، وحشان، رغوان (إبراهيم المقحفي، ٢٠٠٢م، معجم البلدان والقبائل اليمنية، دار الكلمة بصنعاء).

(١) انظر مادة هذا المدخل في المعجم، فستجد تفصيلات أخرى.  
(٢) الشَّهَارِين: الشهرة ظهور الشيء ووضوحه، قرية من قرى الأحساء، تقع شرق الهفوف، ويخترقها فرع من عين بربار، ومعظم سكانها يمتنون الزراعة. ويمر بها نهر الدوغاني (عبدالرحمن العبيد، الموسوعة الجغرافية لشرقي البلاد العربية السعودية). وهي تقع إلى الشرق من مدينة الهفوف شمال قرية الفضول. ونخل الشهارين حسن، وشربه من عين بربار، والقرية قديمة، ولكنها أوشكت على الخراب، فأحياها رجلاً من أثرياء أهل الأحساء هما محمد بن عبدالعزيز =

## الشَّهَارِين (Ash) Shaharin

١٩ - ٢٣ - ٢٥، ٢٥ - ٣٩ - ٤٩. مستوطنة زراعية صغيرة في القسم الأوسط من الأحساء بالمنطقة الشرقية على ارتفاع ١٦٠ متراً فوق مستوى سطح البحر، على بعد ٦٠٠ متر شمال الطريق الفرعي إلى المنصورة عبر درب ترابي. ويسكنها نحو ٤٥٠ نسمة؛ منهم ١٠ عمال يعملون خارج المستوطنة. ويوجد دكانان، ولكن المدرسة بالعمران (ETCO, 1970)<sup>(٣)</sup>.

## الشَّهَائِرَة (قبيلة) Shahairah

إحدى القبائل التي تعد قديمة في عمان المتصالحة<sup>(٤)</sup>.

## شَهْبَةَ Shahabab

١٠ - ٠٣ - ٢٠، ١٩ - ٢٨ - ٤١. قرية في منطقة الباحة، تقع على ارتفاع ٢٢٥٨ متراً فوق مستوى سطح البحر، ويقطنها من ٥٠١ إلى ٢٠٠٠ نسمة. وترتبط مع طريق الطائف - أبها - جازان الرئيس بلرب جبلي ممهد سيء، إلى لا بأس به، طوله ٩، ١١ كم (ITALCONSULT, 1970)<sup>(٥)</sup>.

= العجاجي، وابن طوق، في عشر الخمسين من هذا القرن وكانت مسكونة قبلهما إلا أن أهلها ضعفوا، فتملك فيها الرجلان المذكوران نخيلاً، فعمرت القرية (حمد الجاسر، معجم المنطقة الشرقية).

(٣) انظر: الشَّهَارِين (Ash) Shaharin.

(٤) انظر مادة هذا المدخل في المعجم، فستجد تفصيلات أخرى.  
(٥) شَهْبَةُ: جبل طويل يمتد من الجنوب إلى الشمال موازياً لجبل الصار طوله نحو ثلاثة أكيال. ويقع غربي قرية السواد شمال جبل الباهر المجاور للباحة، ويعد عن السواد بنحو كيل واحد، مكسوة بعض جهاته =



## شَهْدَان Shahdan

٠٧ - ٠٧ - ١٨، ٠٧ - ١٦ - ٤٢. قرية في محافظة رَجَال أَلْمَع بمنطقة عسير، تقع على ارتفاع ١٤٣٥ متراً فوق مستوى سطح البحر، ويقطنها نحو ١٠٠ نسمة. وترتبط مع الطريق الرئيس بدرج مستوي بطن واد سيح، إلى لا بأس به، طوله ٤٩,٥ كم (ITALCONSULT, 1970).

## شهر (قبيلة بني) Shihir (Bani)

إحدى قبائل عسير<sup>(١)</sup> التي تسكن المنطقة الممتدة من تهامة ٢٥ ميلاً إلى الشرق من القنفذة إلى سلسلة الجبال الرئيسة ثم عبر خط تقسيم المياه إلى مقربة من وادي شهران تقريباً. أما القبائل المجاورة لهم فهي: من الشمال بدءاً من تهامة بُلْعَرَيَان، وَبَلْقَرْن، وبني عمرو؛ ومن الشرق شهران؛ ومن الجنوب بَلْسَمَر، وآل ريش، وآل موسى بن علي، وآل حميضة، وربيعة المقاطرة؛ ومن الغرب توجد زُبَيْد. وأراضيهم على شكل قمع يتسع كلما اتجه إلى الداخل من ١٥ ميلاً في الغرب حتى يصل إلى ٦٠ ميلاً في الشرق.

## ١ - بنو شهر الشاهر:

كبير مشايخهم هو سعيد بن فايز ولد فايز بن غرم، وهو صهر شريف مكة ومن أهم رجال عسير.

= - وخصوصاً الغربية - بأشجار العرعر (علي الزهراني، معجم بلاد غامد وزهران).  
(١) للتعليقات ولمزيد من المعلومات، انظر: عسير Asir؛ قبيلة بني شهر:

وله ولدان هما: فراج بيك بن سعيد عضو البرلمان العثماني، وفايز بيك بن سعيد. وللأسرة منازل في القسطنطينية ومكة المكرمة، وهي كثيرة التردد على هذين المكانين.

أ - مستقرون: ١٣٠٠٠ رجل من الأفخاذ الرئيسة: كعب، وبنو كريم، وآل أبو قبيس. وهم شديداً الولاء للأتراك وللشريف. وتمر طريق أبها الطائف قرية العَسَابِلَة<sup>(٢)</sup> وأكْرُم<sup>(٣)</sup> في وسط منطقتهم.

ب - رَحْل: والفخذ الرئيس هو نيد (نجد): ٧٠٠٠ رجل وليس لهم علاقة بأهل القرى، بل إنهم مستقلون تماماً عن أي نفوذ خارجي، كما أنهم في خصومة دائمة مع شهران.

## ٢ - بنو شهر اليمن:

يسكنون السلسلة الرئيسة بين تهامة وقرية العسيلي، وعددهم ١٥٠٠٠ رجل. وأهم أفخاذهم هي: بنو بكر، بنو شهور، وآل الشعب، وكبير مشايخهم هو علي بيك بن ظافر. وهم يناصرون الترك وشريف مكة، ومنهم نسبة كبيرة من قوات الشرطة التركية المحلية وهم حلفاء بَلْسَمَر.

(٢) وردت تهجئتها في المعجم هكذا Asabaili. ولا يوجد مكان بهذا الاسم، والمكان الذي تسكنه أسرة العسابة يسمى «القرية»، وهي ضمن أحياء النماص في الوقت الحاضر (علي بن شايخ البكري الشهري).  
(٣) وردت تهجئتها في المعجم هكذا Qurum or Uqrum. وهي قرية أكرُم الموجودة في أقصى بلاد بني شهر من الشمال (علي بن شايخ البكري الشهري).

## ٢ - بنو شهر تهامة:

## شهران (قبيلة) Shahran

يسكنون المنحدرات الدنيا للجبال والعقبة.

أ - مستقرون: ٨٠٠٠ رجل، وكبير مشايخهم هو أبو مسمار.

وأفخاذهم الرئيسة هي: آل أمأشي، وخاط، والمجاردة، وبنو التيم تهامة، والدوشة، وثرينان، وثرينان، وأم شهرية. وهم على ولاء في العلبن للأثراك، بينما يؤيدون الإدريسي في السر، كما أنهم في خصومة متوارثة مع زُبيد.

ب - رحل: ٥٠٠٠ رجل، كبير مشايخهم هو خودان بن محمد. وأهم أفخاذهم: العمر، وبنو أثلة، والحصين، وآل أم جحيني، والعمرة، وهو يسكنون بشكل رئيس بعقبة ساقين وعقبة سيحان<sup>(١)</sup>، ولكنهم يهبطون الأراضي الأكثر انخفاضاً من أجل حصاد محصولاتهم، وهو يؤيدون الإدريسي بشكل معلن.

والقبيلة بأسرها أثرياء، وتسليحهم جيد، وسمعتهم طيبة في القتال، وقد أورتهم ميولهم السياسية كراهية سائر القبائل، بيد أنهم من القوة بحيث يقفون مع من يشاؤون، كما قيل عنهم بالفعل إن ولاءهم لشريف مكة المكرمة، لا للحكومة العثمانية وليس هناك ما يجمع بين مختلف الفروع إلا الخطر المشترك.

تغطي قبيلة شهران<sup>(٢)</sup> رقعة من الأراضي فوق في سعتها ما تغطيه أي قبيلة أخرى في عسير، كما أنها أكثرها عدداً. والأراضي المحيطة ببيشة ملك لهم، وهم يمتدون بمحاذاة وادي شهران حتى رأسه، ومن هناك في حدود ٢٠ ميلاً من صيباء، لتصل المسافة من الشمال إلى الجنوب إلى أكثر من ٢٠٠ ميل. وحدودهم من الشرق إلى الغرب في وادي شهران غير محددة، بل تتغير باستمرار كلما سنحت الفرصة بالسيطرة لإحدى القبائل البدوية المجاورة أو غيرها. فإذا توغلنا جنوباً نجد هذه الحدود ثابتة لتتراوح من ٥ إلى ٥٠ ميلاً في العرض. وجيرانهم في الشمال هم الشلاوا وسيب من الرحل، ومن الشرق عبيدة ورفيدة اليمن، ومن الجنوب النُجوع<sup>(٣)</sup>، ومن الغرب بدءاً بالقرب من البحر ومتجهين شمالاً نجد بني شعبة وبني مُعَيْد حيث يصبحون على مدى أربعة أميال من أبيها، وبني مالك، وبلخمر وبلسمر وبني شهر وبلقرن وشمران.

(٢) انظر التعليقات والشروح عن هذه القبيلة في مدخل: عسير Ashir؛ قبائل عسير، شهران. وقد علق عليها هناك هيثاف بن محمد القويه. ولا يختلف النص عن هذا إنما بتفصيلات أوفى.  
(٣) وردت نهجتها في المعجم هكذا Najī.

(١) عقبة ساقين معروفة وهي تصل نومة بأغوار تهامة، أما عقبة سيحان Sihan فهي غير معروفة. وقد تكون عقبة سنان التي تربط النماص بتهامة (علي بن شايع البكري الشهري).

## وللقبيلة عدة فروع هي:

## ١ - آل مشيط:

وهي كبرى الأسر، وشيخها الحالي هو عبدالعزيز بن مشيط، وهو في الستين من عمره، وعلى صلة طيبة بالأثراك وصديق لشريف مكة المكرمة، ويقوم بجمع الضرائب الخاصة به، أما ابنه سعيد فينهض بأغلب أعباء الإدارة القبلية، وقد تمكن الإدريسي من فصل بعض فروع شهران، بيد أن نفوذ الأسرة الحاكمة ما يزال شديد القوة، ولربما كان عبدالعزيز بن مشيط وابنه هما أقوى مشايخ القبائل في عسير.

## ٢ - آل رشيد:

وهم يسكنون المنطقة المحيطة بخميس مشيط وفي اتجاه أبها، وهم قوم ذوو ثراء ومسالمون، ولديهم قطعان كثيرة من الأبقار والخيول والكثير من المحصولات الزراعية. وهم يؤيدون الأثراك دون أن يدفعوا لهم أي ضرائب أو يشتركوا في قوات الجندرية المحلية.

أ - مستقرون: ٤٠٠٠ رجل، كبير مشايخهم علي بن عتيق، وكبرى مدنهم خميس مشيط وذهبان.

## القرى الرئيسة هي:

الهرير، والوقبة، ونعمان، والصفق، والروثة، وآل قَصَال<sup>(١)</sup>، والدرب<sup>(٢)</sup>، والقنبر، والصمدة، وعثود.

(١) هم آل قَصَال - بتشديد الصاد - وليس آل قصاب Al Jassab كما ورد بالمعجم (هَيَاف بن محمد الفويه).

(٢) الدرب هو موقع سوق الخميس الحالي والقديم آنذاك، ويس يحيى أو قرية (هَيَاف بن محمد الفويه).

ب - رَحْل، ٥٠٠ رجل، العشائر الرئيسة هي: آل شيبيل، والغنوم، وآل طزًا.

## ٣ - آل الغمر:

وهم يسكنون بمحاذاة حدود بني مالك، وكبير مشايخهم محمد بن عرعر، وهو لا يود عبدالعزيز بن مشيط، ويؤيد الإدريسي، ومع ذلك يلزم أتباعه أراضيهم إلى حد كبير فلا يتدخلون في أمور السياسة وهم أشد مراساً في الحرب من آل رشيد، وفي خصومة معهم.

أ - مستقرون، ٤٠٠ رجل، والقرية الرئيسة هي طيب اسم.

ب - رحل، ٦٠٠ رجل، والعشائر الرئيسة هي: أولاد مهور، والشهارية، والطيار، والسعدون، وبنو زرابة.

## ٤ - ناهس:

وهم فرع جميعهم من الرَّحْل، ويتميزون من بين جميع شهران بشدة البأس في الحروب، وهم يعيشون شرقاً بمحاذاة حدود عَيْدَة، ولديهم الكثير من الخيول والأغنام. أما حروبهم ومعظمها ضد عَيْدَة فعلى ظهور الخيل. ويدفع لهم الجزية آل كود وآل رشيد بمعدل اثني عشر بيزة تركية عن كل بئر وذلك حتى يسلموا من عمليات السطو. وهم لا يفلحون الأرض، ولكن مصدر رزقهم هو بيع الحيوانات والسمن في خميس مشيط. وهم لا يخضعون لسلطان أحد على الإطلاق، بل لا يقربون



أبها البتة، ولا يعترفون لا بالأترك ولا بالإدرسي، وحتى ولاؤهم لمشايخهم ولاء لا يتجاوز حدود الاسم. وكبير مشايخهم هو عايض بن جبار، وهو مقاتل يُشار إليه بالبنان. وعددهم يصل إلى ١٠٠٠ رجل، وأهم عشائرهم هي الخزقة، والحزرة، وآل الحيزاء، وبنو علي.

٥ - كود:

وهم جميعاً مستقرون يسكنون وادي تندحة الذي يمتد إلى داخل وادي شهران، وهو أشد بقاع شهران خصباً، بعد بيشة وتمنية. وهم قوم مسالمون، لا يميلون إلى العنف، ويطيعون الشيخ عبدالعزيز، أما كبير مشايخهم فهو عبدالله الصوع، وعددهم ٣٠٠٠ رجل.

وأهم قراهم التي تقع جميعها في وادي تندحة أو بالقرب منه هي آل الذيب، وآل عمجير، وغيثان، وآل الزلال، والمستنير، والصدر، وآل الزليان، والحوطة.

٦ - بنو بجاد:

كبير مشايخهم هو سعيد بن هسبل الذي انسحب وانضم للإدرسي، ولا يدين إلا بولاء اسمي للشيخ عبدالعزيز، وهو يحبه قومه الذين يدفعون له الضرائب.

أ - مستقرون: ٣٠٠٠ رجل، يسكن معظمهم بمحاذاة طريق أبها - بيشة بين البطاط، وشعفان، وكبرى قراهم هي: آل البطاط، والرشداء، وآل أم زيتل، والغرياء، والشقرة، والمصّة، وشفان.

ب - رُحَل: ٧٠٠٠ رجل، وأهم عشائرهم بنو منبه الحكم. وهم شديدي البأس في القتال، يقاتلون إما على ظهور الخيل وإما مشاة، أما الفرسان فيستخدمون الحراب والبنادق، وهم في خصومة مع بني واهب، وقاتلون عبيدة وتلخمّر وتلسمّر. وهم كسائر الرحل جميعاً الذين نجدهم في المنطقة المجاورة، يذهبون إلى بيشة في موسم التمور.

٧ - بنو واهب:

وهم أكبر فروع القبيلة يسكنون المنطقة بين شهران وبيشة، وكبير مشايخهم هما ناصر بن هيف، وابنه هيف.

أ - مستقرون في وادي شهران: أهم القرى هي الخضراء والمسيريوق.

ب - مستقرون في بيشة، وكبير المشايخ: يحيى بن فايز (عامل الشريف) وناصر بن كركمان (عامل الإدرسي)، ويوجد أكثر من خمسين قرية في بيشة، أهمها: الروشن، ونمران، والباشوك، والزرايب، والخليط، ووادي الليمون، والشكبان، ويمتلك الشيخ عبدالعزيز بن مشيط مزارع واسعة للنخيل بالوادي.

ويبلغ عدد السكان المستقرين ٢٠٠٠ رجل.

ج - رُحَل وادي شهران: العشائر الرئيسة هي آل بو جريب، وآل مستور، والسفالة.



ب- الرَّحْل: ٨٠٠٠ رجل، وكبرى العشائر هي: الجهرة، وآل حلامي، والرِيث، وبنو موجور، والعرايبي.

أما شعف رأسة وآل ينفع فحلفاء وسمعتهم طيبة لكرمهم وشجاعتهم، وعبدالله بن حمّوض هو شيخهم جميعاً، وكان من قبل في صف الأتراك، ولكنه اختلف معهم ومع الشيخ عبدالعزيز منذ نحو ثمانين سنوات حين قتل بنو واهب ولده الذي كان ضيفهم في ذهبان ومنذ ذلك الحين انضم للإدرسي الذي أقام نقطة للشرطة في تمنية وأخذ في جمع الضرائب من الناس، وخصوم هذين الفرعين من القبيلة هم رُقَيْدَة اليمن، وربيعة اليمن، أما أصدقائهم فعراب المخلاف السليماني<sup>(١)</sup>. ورَّحَل آل ينفع يمتلكون الخيول التي يبيعونها في سوق صيباء.

### شَهْرَان (وادي) Shahrān (Wadi)

١٠ - ١٥ - ١٩، ١٠ - ٣١ - ٤٢. على ما يظهر هو اسم لأعالي وادي بيشة، وهو اسم يظل سائداً حتى محيط السعدان. للمزيد عن وادي بيشة انظر: وادي الدواسر Dawasir Wadi.

### شَهْرِيَان Shahrāban

١٠ - ٥٦ - ٣٣، ٠٠ - ٠٦ - ٤٥. قرية بالعراق، تقع على مسافة ٥٧ ميلاً عن طريق البر

(١) أطلت المعجم على هذه المنطقة (مخلاف اليمن)؛ أي المخلاف الجنوبي. والصحيح هو المخلاف السليماني (جازان اليوم) وقد أثبتناه حسب الاسم التاريخي المعروف.

د- رَحْل بيشة: العشائر الرئيسة هي: معاوية، والرمثين، وأكلب، وبنو سلول، والجرادن والمحلف.

ويقدر عدد الرحل جميعاً بثلاثة عشر ألف رجل، والقرويون والرحل في بيشة، على قدر معتدل من التحضر، وحاكمهم لا مناص من أن يكون أشدهم شكيمة، وقد تولى أمرهم حالياً مشايخ تخلصوا من شيخهم السابق ابن هشال. وهم في عداة مع كل القبائل والحكومات، وتدفع لهم الجزية القبائل الأضعف شوكة اتقاء لغاراتهم. وفي مواسم معينة من العام نجدهم وقد خرجوا إلى تثلث حيث المراعي الممتازة لقطعانهم الكثيرة.

### ٨ - شعف رأسة:

وهم يعيشون بصورة رئيسة بمحاذاة طريق ظهران الجنوب إلى جنوب أبها، حيث يفصلهم عنها بنو مُعَيْد. وعددهم ٤٠٠٠ رجل وهم مستقرون جميعاً، وقراهم الرئيسة هي: عداة، وآل أم طير، والفرزعة، وآل سرحان، وثابت، وذبية آل سرحان، والمسقي، وآل أم قزح.

### ٩ - آل ينفع:

وهم يسكنون المنطقة الخصبة في تمنية إلى الجنوب من شعف رأسة، على مسافة نحو عشرين ميلاً من صيباء.

أ- مستقرون: ٦٠٠٠ رجل، وقراهم الرئيسة هي: آل عثمان، وآل علي، وأم القارية، وآل بعول.

٢١٥ متراً فوق مستوى سطح البحر، ويقطنها من ٥٠١ إلى ٢٠٠٠ نسمة. وترتبط مع طريق الطائف - أبها - جازان الرئيس بطريق مستو و متموج ممهد ببطن واد جيد وسيء، إلى لا بأس به، طوله ٧, ٩١ كم (ITALCONSULT, 1970).

### شَهْرَيْنِ العَلِيَا Shahrain Al Ala

٢٢ - ٤٨ - ١٦، ٣١ - ٥٥ - ٤٣. قرية في محافظة الخوبة في منطقة جازان، تقع على ارتفاع ٢٢٠ متراً فوق مستوى سطح البحر، ويقطنها من ٥٠١ إلى ٢٠٠٠ نسمة. وترتبط مع طريق الطائف - أبها - جازان الرئيس بطريق مستو و متموج ممهد ببطن واد جيد وسيء، إلى لا بأس به، طوله ٧, ٩١ كم (ITALCONSULT, 1970).

### الشَهَق Shahaq

١٠ - ٣٨ - ١٧، ٥٦ - ٣١ - ٤٣. قرية في ظهران الجنوب في منطقة عسير، تقع على ارتفاع ٢١١١ متراً عن مستوى سطح البحر، ويقطنها نحو ١٠٠ نسمة. وهي ترتبط مع طريق أبها - خميس مشيط - نجران الرئيس بدرج مستو و متموج ببطن واد سيء، إلى لا بأس به، طوله ٥, ٢ كم. وبالقرية مدرسة (ITALCONSULT, 1970).

شمال شرق - شمال بغداد على الطريق إلى خانقين، وهي قرية صغيرة قذرة في وسط سهل واسع قليل السكان يكاد يكون مجدباً. وبها مكتب للبريد والتلغراف وبضعة سرايات (نزل) وسوق مسقوفة، ويبلغ سكانها بضعة مئات، كما توجد بعض البساتين المسورة وأشجار النخيل، والمياه عذبة ووفيرة من الآبار والقنوات، كما تتوفر الموز المحلية إلى حد ما، أما الوقود فنادر. وليس بالقرية إبل، ولكن بها على الدوام بضعة بغال وخيول وحمير. وهي محطة استراحة مهمة من محطات الاستراحة على الطريق الرئيس للقوافل من بغداد إلى إيران، وقد تزداد ازدهاراً بالمستقبل.

### شَهْرَكَان Shahrakan

٠٠ - ١٤ - ٢٦، ٠٠ - ٢٩ - ٥١. قرية صغيرة بجزيرة البحرين<sup>(١)</sup>.

### شَهْرِيْز (وادي) Shahriz

٠٠ - ٢٩ - ٢٧، ٠٠ - ٢٦ - ٤١. أحد الأودية الصغيرة التي تنحدر من الجانب الشرقي لجبال أجا<sup>(٢)</sup> في إمارة جبال سَمَر.

### شَهْرَيْنِ السَفَلِي Shahrain Al Asfal

١٩ - ٤٨ - ١٦، ٤٦ - ٥٥ - ٤٣. قرية في محافظة الخربة في منطقة جازان، تقع على ارتفاع

(١) انظر مادة هذا المدخل في المعجم، فستجد تفصيلات أخرى.  
(٢) انظر مادة هذا المدخل في المعجم، فستجد تفصيلات أخرى.

## الشهلة Chahailah

٠٠ - ٥١ - ٣١، ٠٠ - ٠٧ - ٤٧. انظر:

Jahalah، الجحلة.

## الشهمة Shahmah

١٦ - ٣٦ - ١٨، ١٩ - ٤١ - ٤٢. قرية في

وادي ابن هشبل<sup>(١)</sup> في منطقة عسير، تقع على ارتفاع ١٧٩٤ متراً عن مستوى سطح البحر، ويقطنها من ١٠١ إلى ٢٥٠ نسمة. وهي ترتبط مع طريق أبها - خميس مشيط - نجران الرئيس بدرج مستو وتموج ممهد ببطن واد لا بأس به، طوله ٣٧ كم (ITALCONSULT, 1970).

## شهُوان (آل) Shahwan (Al)

فخذ من قبيلة بني هاجر<sup>(٢)</sup> في شرقي شبه الجزيرة العربية.

## شهُوان (آل) Shawan (Al)

٤٩ - ٣٢ - ٣٨، ١٩ - ٤٨ - ٤١. قرية في

العربية الجنوبية بمحافظة القنفذة في منطقة مكة المكرمة، تقع على ارتفاع ٧٩٠ متراً فوق مستوى سطح البحر، ويقطنها ١٠١ إلى ٢٥٠ نسمة. وترتبط مع الطريق الساحلي بدرج مستو وتموج ببطن واد وسيح، إلى لا بأس به، طوله ٧٠,٣ كم، لكن هناك ٦,٠ ساعة مشياً من الدرب إلى القرية (ITALCONSULT, 1970).

(١) ورد في الأصل الإنجليزي بني هشبل Bani Hashbal.  
(٢) انظر مادة هذا المدخل في المعجم، فستجد تفصيلات أخرى.

## شهُوان (آل) Shawan (Al)

٥٨ - ٤٤ - ٤٦، ١٩ - ٥٢ - ٤١. قرية في أدنة بمحافظة بيشة في منطقة عسير، تقع على ارتفاع ١٨٨٤ متراً فوق مستوى سطح البحر، ويقطنها نحو ١٠٠ نسمة. وهي ترتبط مع طريق الطائف - أبها - جازان الرئيس بدرج جبلي متموج سيح، إلى لا بأس به، طوله ١٣ كم، ولكن يحتاج الشخص إلى ٠,٣ ساعة مشياً للوصول من القرية إلى ذلك الدرب (ITALCONSULT, 1970).

## الشهُوم (بلاد) Bilad - Ash - Shahum

٠٠ - ٢٤ - ٢٣، ٠٠ - ١٦ - ٥٧. انظر: غافر

.Ghafir (Wadi Bani) (وادي بني)

## الشهُوم (بلاد) Shahum (Bilad - Ash)

٠٠ - ٢٤ - ٢٣، ٠٠ - ١٦ - ٥٧. قرية في

وادي بني غافر<sup>(٣)</sup> بمنطقة الحاجر الغربي<sup>(٤)</sup> في سلطنة عمان.

## شهُوم (قبيلة بني) Shahum (Bani)

إحدى قبائل الغافرية في سلطنة عمان<sup>(٥)</sup>.

(٣) انظر مادة هذا المدخل في المعجم، فستجد تفصيلات أخرى.

(٤) انظر مادة هذا المدخل في المعجم، فستجد تفصيلات أخرى.

(٥) انظر مادة هذا المدخل في المعجم، فستجد تفصيلات أخرى.



الشُّهُوم ( وادي بلاد )

Shahum (Wadi Bilad)

١٠٠ - ٢٢ - ٢٣ ، ١٠٠ - ٥٢ - ٥٦ . رافد للوادي الكبير<sup>(١)</sup> بمنطقة الظاهرة في سلطنة عمان .

شُهَيْل ( قصر ابن ) Shahail (Qasr - Bin)

١٠٠ - ٣٦ - ٢٤ ، ١٠٠ - ٠٨ - ٤٦ . أحد الأحياء المنعزلة أو القرى التابعة لضمرا<sup>(٢)</sup> في منطقة العارض بنجد .

الشُّهَيْلَاء ( آبار ) Shahalah (Abar)

١٠٠ - ٠٤ - ٢٦ ، ١٠٠ - ٢٥ - ٤٩ . بضع آبار بالجوف<sup>(٣)</sup> في منطقة الأحساء بشرقي شبه الجزيرة العربية<sup>(٤)</sup> .

الشُّهَيْلَاء ( أش ) Shuhaylah (Ash)

١٠٠ - ١٣ - ٢٦ ، ١٠٠ - ٢٥ - ٤٩ . مستوطنة زراعية صغيرة وبساتين يفلحها أسر من بني هاجر في المنطقة الشرقية على ارتفاع ١٠٠ متر فوق مستوى سطح البحر، على بعد ٤ كم عبر طريق حصوي من صلاصل، و ٢٤ كم إلى الطريق الرئيس .

(١) انظر مادة هذا المدخل في المعجم، فستجد تفصيلات أخرى .

(٢) انظر مادة هذا المدخل في المعجم، فستجد تفصيلات أخرى .

(٣) انظر مادة هذا المدخل في المعجم، فستجد تفصيلات أخرى .

(٤) الشُّهَيْلَاء: هجرة لقبيلة بني هاجر، وأميرها ابن شافي، وتقع في الجوف القريب من الأحساء، وهي تتبع بقيق (عبدالرحمن العبيد، الموسوعة الجغرافية لشرقي البلاد العربية السعودية).

ويزرع نحو ٤ هكتارات بالنخيل والبرسيم والبصل والخضراوات. ويقطن القرية ثلاث أسر وبعض العمال ونحو ٢٠ شخصاً بشكل دائم، (ETCO، 1970)<sup>(٥)</sup>.

الشُّهَيْلَاء ( شهاب ) Chahailah

١٠٠ - ٣٢ - ٣٢ ، ١٠٠ - ٤٤ - ٤٥ . ركامات حجرية بارزة على الضفة اليمنى لنهر دجلة في منتصف الطريق تقريباً بين كوت الأمازة ومصب رافد للنهر .

شُهَيْم ( قبيلة بني ) Shahaim (Bani)

إحدى قبائل الغافرية في سلطنة عمان<sup>(٦)</sup> .

الشُّوَاعِرَة Shawairah

إحدى عشائر علوى من قبيلة مطير العظيمة<sup>(٧)</sup> في وسط شبه الجزيرة العربية<sup>(٨)</sup> .

الشُّوَاعِرَة Shawarah

فرع من قبيلة كنانة في عسير؛ انظر أهل حلي .  
Ahl Hali

(٥) انظر : الشُّهَيْلَاء ( آبار ) Shahalah .

(٦) انظر مادة هذا المدخل في المعجم، فستجد تفصيلات أخرى .

(٧) انظر مادة هذا المدخل في المعجم، فستجد تفصيلات أخرى .

(٨) من الأعتة من الجبلان من مطير .





## الشَّوَّاف (Al) Shawaf

٥٤ - ١٦ - ١٩ - ٣٣ - ٥٩ - ٤١. قرية بمحافظة  
المجاردة في منطقة عسير، تقع على ارتفاع ٧٧٤  
متراً فوق مستوى سطح البحر، ويقطنها من ١٠١  
إلى ٢٥٠ نسمة. وترتبط مع الطريق الساحلي  
بدرج مستو وتمتوج ببطن واد سبيح، إلى لا بأس  
به، طوله ٧,٥ كم، ولكن يحتاج الشخص إلى  
٥,٥ ساعة مشياً؛ للوصول من القرية إلى ذلك  
الدرب (ITALCONSULT, 1970)<sup>(١)</sup>.

## الشَّوَّاف (قبيلة) Shawafi

إحدى قبائل الغافرية في سلطنة عمان<sup>(٢)</sup>.

## الشَّوَّالِيل Shuwaliil

فرع من قبيلة آل وهبة<sup>(٣)</sup> بمنطقة الشرقية  
ومنطقة جعلان بسلطنة عمان.

## الشَّوَّامِس (قبيلة) Shawamis

إحدى قبائل الهَنَّاوِيَّة في سلطنة عمان<sup>(٤)</sup>.

## الشَّوَّامِس Shawamis

فرع من قبيلة التَّعِيم<sup>(٥)</sup> في عمان.

- (١) الشَّوَّاف: من قرى الحيد من عيس من بني شَهْر في  
تهامة (حمد الجاسر، المعجم المختصر).  
(٢) انظر مادة هذا المدخل في المعجم، فستجد تفصيلات  
أخرى.  
(٣) انظر مادة هذا المدخل في المعجم، فستجد تفصيلات  
أخرى.  
(٤) انظر مادة هذا المدخل في المعجم، فستجد تفصيلات  
أخرى.  
(٥) انظر مادة هذا المدخل في المعجم، فستجد تفصيلات  
أخرى.

## الشَّوَّامِس Shawamis

فرع من بني كليب؛ إحدى قبائل الغافرية في  
سلطنة عمان.

## الشَّوَّاهِين Shawahin

إحدى عشائر آل حسن من قبيلة الدواسر<sup>(٦)</sup>  
بجنوب غربي نجد.

## الشَّوَّالِيَّة Shawawilah

فرع من قبيلة العجمان<sup>(٧)</sup> في شرقي شبه  
الجزيرة العربية.

## الشَّوَّائِق Shawaiq

١٠ - ٢٨ - ٢٠ - ٠٠ - ٤٧ - ٤٤. أحد أحياء  
بلدة اللَّدَام<sup>(٨)</sup> في وديان الدواسر بجنوب غربي نجد.

## شَوْحَط Shawhat

٣٦ - ٢٥ - ١٧ - ٣٧ - ٥٥ - ٤٢. قرية  
في هروب في منطقة جازان، تقع على ارتفاع  
١٢٤٨ متراً فوق مستوى سطح البحر، ويقطنها  
من ٢٥١ إلى ٥٠٠ نسمة. وهي ترتبط مع طريق  
الضائف - أبها - جازان الرئيس بدرج مستو  
وتمتوج سبيح، إلى لا بأس به، طوله ٥٢,٥ كم  
(ITALCONSULT, 1970).

- (٦) انظر مادة هذا المدخل في المعجم، فستجد تفصيلات  
أخرى.  
(٧) انظر مادة هذا المدخل في المعجم، فستجد تفصيلات  
أخرى.  
(٨) انظر مادة هذا المدخل في المعجم، فستجد تفصيلات  
أخرى.

## شَوْحَطَة ( وادي ) Shawhatah Wadi

٢٣ - ١٣ - ١٨، ٢١ - ١٠ - ٤٢. قرية في محافظة رَجَالِ أَلَمَعِ بمنطقة عسير، تقع على ارتفاع ٦٣٧ متراً فوق مستوى سطح البحر، ويقطنها من ١٠١ إلى ٢٥٠ نسمة. وترتبط مع الطريق الرئيس بدرج مستو و متموج ببطن واد سبي، إلى لا بأس به، طوله ٣,٧٥ كم (ITALCONSULT, 1970).

## شُّورَة ( أبُو ) Shurah (Abu)

١٠ - ٥٩ - ٣١، ١٠ - ٢٠ - ٤٤. قناة في قضاء النجف<sup>(١)</sup> بالعراق.

## الشُّورَة ( جَزِيرَة أَمْر ) Jannabiyat (Island)

١٥ - ٤٦ - ١٩، ٥٠ - ٣٤ - ٤٠. انظر: فرسان (جزائر و ضفاف) Farasan (Islands and Bank)<sup>(٢)</sup>.

(١) انظر مادة هذا المدخل في المعجم، فستجد تفصيلات أخرى.

(٢) أم الشورة جزيرة مرجانية تقع جنوب غرب بلدة الشاقة، وغرب بلدة سلم الزواهر، وتبلغ مساحتها نحو ٧,٠ كم<sup>٢</sup>. وهي إحدى جزر «جنايات» التي تضم معها البراكيت وأم الماء وأم القبور والثعالبة، وهي جزيرة تمتد طويلاً باتجاه شرقي غربي تقريباً، يبلغ أقصى طول لها نحو ٨,١ كم، تضيق في طرفها الشرقي حتى يصبح رأسها مديناً، تقع على حاجز مرجاني يحيط بها وجزيرة أم الماء الواقعة شرقها. وهي جزيرة منخفضة لا يتجاوز ارتفاعها المتر الواحد تغطي معظم سطحها السبخ، تبعد عن الساحل نحو ٣,٢ ميلاً بحرياً (أحمد الغزوي، ومحمد الراشد، وعبدالله العيزان، ٢٠٠٧م، جزر المملكة العربية السعودية في البحر الأحمر والخليج العربي، هيئة المساحة الجيولوجية السعودية). وهذا المدخل إضافة من المحقق لفائدة القارئ بسبب تعدد أسماء المكان.

## شُّورَة ( خور ) Shaurah (Khor)

٠٠ - ٠٣ - ٣٢، ١٠ - ٤٩ - ٤٦. مستنقع يقع على الضفة اليسرى لنهر دِجَلَة على بعد نحو ٦ أميال أسفل علي الشرقي. وفي مايو ١٩١٦م كان عرضه ٦ أميال بعمق يصل في أقصاه إلى ثلاثة أقدام وثلاث بوصات، بمتوسط عمق قدره قدمان. ويتناقص العرض بسرعة في نحو شهر مايو حيث سجل تناقص في العرض وصل إلى ربع ميل في خلال خمسة أيام فقط.

## الشُّورَة ( خور ) Shorah (Khor)

٠٠ - ٤٥ - ١٢، ١٠ - ٢٨ - ٤٣. خور في الساحل الجنوبي لليمن يقع مدخله على بعد ٥,١ ميل شمال خور الغريرة، ثم يسير باتجاه الشمال الشرقي لقرابة ميلين. ولا يصلح لرسو المراكب حتى الصغيرة منها.

## الشُّورَة ( خور ) Shorah (Khor)

٠٠ - ٤٥ - ١٢، ١٠ - ٢٨ - ٤٣. خور في الساحل الجنوبي لليمن يقع على بعد نحو ٥,١ ميل شمال مدخل خور الغريرة الذي يعد ميناء الشيخ سعيد<sup>(٣)</sup>. وخور الشورة خور ضيق يمتد باتجاه الداخل لنحو ٥,١ ميل، ولكن نهايته العليا تجف عند الجزر. وبداخله يوجد مساحة لنحو ٢٠ إلى ٣٠ مراكب<sup>(٤)</sup> من نوع الداو<sup>(٥)</sup>.

(٣) انظر مادة هذا المدخل في المعجم، فستجد تفصيلات أخرى.

(٤) هذا يتناقض مع ما ذكر أعلاه من أن خور الشورة لا يصلح لرسو المراكب حتى الصغيرة منها.

(٥) ورد بالمعجم تهجتها هكذا dhow. والداو من أشهر =

بالقرب من حي الرميثة في مدينة الدوحة<sup>(٢)</sup> بقطر في شرقي شبه الجزيرة العربية.

### شُوفي Shufi

قرية ٠٠ - ٣٨ - ٢٢، ١٠ - ١٧ - ٥٩، قرية صغيرة في وادي حلم<sup>(٣)</sup> بمنطقة الحجر الغربي في سلطنة عمان.

### الشُّوقَان Shawqan

٢٣ - ٣٣ - ١٩، ١٦ - ٥٤ - ٤١، قرية في مركز العلاية بمحافظة بيشة بمنطقة عسير، تقع على ارتفاع ٢٢٦٨ متراً عن مستوى سطح البحر، ويفطنها نحو ١٠٠ نسمة. وهي ترتبط مع طريق الطائف - أبها - جازان الرئيس بدرج جبلي ومنموج سيء، إلى لا بأس به، طوله ٢,٨ كم (ITALCONSULT, 1970)<sup>(٤)</sup>.

### شُوقَب (وادي) Shuqub Wadi

٥٥ - ١٠ - ١٨، ٢٢ - ١٣ - ٤٢، قرية في محافظة رِجَالِ أَلَمَع بمنطقة عسير، تقع على ارتفاع ٦٩٨ متراً فوق مستوى سطح البحر، ويقطنها نحو ١٠٠ نسمة. وترتبط مع الطريق الرئيس بدرج مستو ومنموج ببطن واد سيء، إلى لا بأس به، طوله ٦١,٥ كم (ITALCONSULT, 1970).

- (٢) انظر مادة هذا المدخل في المعجم، فستجد تفصيلات أخرى.  
(٣) انظر مادة هذا المدخل في المعجم، فستجد تفصيلات أخرى.  
(٤) في العلاية بمحافظة بَلَقَرَن بمنطقة عسير.

### الشُّورِقِيَّة (Ash) Shirayqiyah

٠٧ - ٥١ - ٢٥، ٤١ - ١٣ - ٤٤، قرية تقع على ارتفاع ٦٠٨ أمتار فوق مستوى سطح البحر. وهي ترتبط بطريق ساجر - بريدة الرئيس (WILSON - MURROW, 1970)<sup>(١)</sup>.

### شُوشْتَرِي Shushtari

يعرف بهذا الاسم مئات من المهاجرين المعروفين من شوستر وأجزاء أخرى من جنوبي إيران. وهم يوجدون بصفة أساسية في قضاء الكوفة بالعراق.

### الشُّوع (رأس) Shuwa (Ras - Ash)

١١ - ١٨ - ٢٥، ٥٣ - ٣١ - ٥١، رأس صغير

= السفن العربية الشراعية التي كانت تعمل في الخليج العربي. ولداو صاربان يُرفع عليهما شراعان كبيران مثلتا الشكل، ويحيط بالشراعين أعمدة من الخشب، يُطلق على كل منهما عارضة، وتشدهما عدة حبال غليظة. وتمتاز سفينة الداو الشراعية بالدفة الكبيرة التي توجد في مؤخرتها وتتحكم في مسارها. وكانت هذه السفينة تعمل في الخليج العربي في صيد الأسماك ولغوص من أجل اللؤلؤ.

(١) الشُّورِقِيَّة: على لفظ النسبة إلى الشروق؛ محلة من محلات مدينة المذنب تقع في الجنوب الغربي من المدينة المذكورة، وكانت قبل ذلك منفصلة عنها إلا أن العمران من الجهات تقابل حتى اتصلتا. وكان اسمها القديم الشاروقية، ثم أصبح الشورقية. ويقال: إن سبب تسميتها أن رجلاً اسمه شايح بن محمد بن حسين اشترى مكاناً يقال له اللصافة في غرب الشُّورِقِيَّة فلم تكفه فغرس الشورقية وسماها الشرقية، ثم حرفت إلى الشاروقية، ثم الشورقية. وقدومه إلى المذنب كان في أول القرن الثالث عشر (محمد العبودي، معجم بلاد القصيم).







## شَوْقَبِ الثَّوَابِي Shuqub Ath Thawabi

٣٨ - ١٢ - ١٨، ٣٢ - ١٤ - ٤٢. قرية في محافظة رِجَالِ أَلَمَعِ بمنطقة عسير، تقع على ارتفاع ١١٠٨ أمتار فوق مستوى سطح البحر، ويقطنها نحو ١٠٠ نسمة. وترتبط مع الطريق الرئيس بدرب مستو و متموج ببطن واد سبي، إلى لا بأس به، طوله ٦٤,٥ كم، ولكن يحتاج الشخص إلى ١,٦ ساعة مشياً؛ للوصول من القرية إلى ذلك الدرب. وبالقرية ثلاثة دكاكين (ITALCONSULT, 1970).

## شَوْقَبِ الْفَرَحِ Shuqub Al Farah

٣٧ - ١١ - ١٨، ٠٣ - ١٤ - ٤٢. قرية في محافظة رِجَالِ أَلَمَعِ بمنطقة عسير، تقع على ارتفاع ٨٦٠ متراً فوق مستوى سطح البحر، ويقطنها نحو ١٠٠ نسمة. وترتبط مع الطريق الرئيس بدرب مستو و متموج ببطن واد سبي، إلى لا بأس به، طوله ٦٤,٥ كم (ITALCONSULT, 1970).

## شَوْكِ (أَبُو) Shawq (Abu)

٤٢ - ١٣ - ١٩، ٤٥ - ٠٧ - ٤٢. قرية في محافظة النماص في منطقة عسير، تقع على ارتفاع ٢٤٩٢ متراً فوق مستوى سطح البحر، ويقطنها من ٢٥١ إلى ٥٠٠ نسمة. وهي ترتبط مع طريق الطائف - أبها - جازان الرئيس بدرب متموج جبلي سبي، إلى لا بأس به، طوله ٥ كم (ITALCONSULT, 1970).

## شَوْكِ (جَزِيرَةُ أَبُو) Triangle (Islands)

٣٦ - ٠٠ - ١٧، ٤٠ - ٤٧ - ٤١. انظر: فرسان (جزائر وضيقات) Farasan (Islands and Bank) الجزر<sup>(١)</sup>.

## الشَّوْكَانِ Shukan

فرع من قبيلة المسعود<sup>(٢)</sup> بالعراق.

## شَوْكَانِ Shukan

٥٨ - ٠٧ - ١٩، ٠٤ - ٠٨ - ٤٢. قرية في محافظة النماص في منطقة عسير، تقع على ارتفاع ٢٣٦٤ متراً فوق مستوى سطح البحر، ويقطنها نحو ١٠٠ نسمة. وهي ترتبط مع طريق الطائف - أبها - جازان الرئيس بدرب مستو لا بأس به، طوله ١٠,٣ كم (ITALCONSULT, 1970).

## الشَّوْكَاتِ Shokah

٠٠ - ٠٥ - ٢٥، ٠٠ - ٠١ - ٥٦. قرية صغيرة في وادي حام<sup>(٣)</sup> بعمان المتصالحة.

(١) أبو شوكة جزيرة مرجانية تقع شمال جزيرتي فرسان الكبير وسجيد، وتبلغ مساحتها نحو ٠,٣ كم<sup>٢</sup>، وهي جزيرة صخرية ذات ثلاثة رؤوس، شرقي وغربي وشمال غربي، تقع وسط شعب مرجاني يحيط بها ويمتد باتجاه الشمال الشرقي، تقع شمال جزيرة منظر أبو الشوك بنحو ميل بحري واحد، تبعد عن الساحل نحو ٣٤,٢ ميلاً بحرياً (أحمد الغزاوي، ومحمد الراشد، وعبدالله العنيزان، ٢٠٠٧م، جزر المملكة العربية السعودية في البحر الأحمر والخليج العربي، هيئة المساحة الجيولوجية السعودية).

(٢) انظر مادة هذا المدخل في المعجم، فستجد تفصيلات أخرى.

(٣) انظر مادة هذا المدخل في المعجم، فستجد تفصيلات أخرى.





## الشَّوَلَات (قبيلة) Shawalat

قبيلة بالعراق تتجول حول شط الغراف في منتصف الطريق بين كَوْت الأمازة والشطرة. وكبير مشايخهم (م ١٩١٦) هو يوسف آل خير الله.

## الشَّوَلَة Shawalah

٠٤ - ٠٦ - ٢٠، ٤٥، ٢٣ - ٤١. قرية في منطقة الباحة، تقع على ارتفاع ٢٠٧٠ متراً فوق مستوى سطح البحر، ويقطنها من ١٠١ إلى ٢٥٠ نسمة. وترتبط مع طريق الطائف - أبها - جازان الرئيس بدرج متموج لا بأس به، طوله ٥ كم (ITALCONSULT, 1970).<sup>(١)</sup>

## شوملي Shumli

٠٠ - ٢٩ - ٣٢، ١٠ - ٢٦ - ٤٤. قناة بقضاء الحلة<sup>(٢)</sup> في العراق.

## شوه Shau

٠٠ - ١٢ - ٢٣، ٠٠ - ٣٢ - ٥٧. قرية في وادي بني خروص<sup>(٣)</sup> بمنطقة الحجر الغربي في سلطنة عمان.

## الشَّوَيْبِر (بئر بدع) Shawaibir (Bida - Ash)

٠٠ - ٠٨ - ٢٤، ٠٠ - ٥٣ - ٥٤. بئر بالظفرة<sup>(٤)</sup> في عمان المتصالحة.

## شَوَيْتَة (آل) Shuwayah (Al)

٠٦ - ٠٩ - ١٨، ٠٧ - ٥٧ - ٤٢. قرية في محافظة أحد رُقَيْدَة بمنطقة عسير، تقع على ارتفاع ٢٢١٦ متراً عن مستوى سطح البحر، ويقطنها نحو ١٠٠ نسمة. وهي ترتبط مع طريق أبها - خميس مشيط - نجران الرئيس بدرج جبلي مستو ومتموج سيء، إلى لا بأس به، طوله ١٠ كم (ITALCONSULT, 1970).<sup>(٥)</sup>

## شَوَيْتَة Shawiyah

٠٠ - ١٦ - ٢٦، ٠٠ - ١٧ - ٤٧. مستوطنة للبدو في المنطقة الشرقية على ارتفاع ٤٦٠ متراً فوق مستوى سطح البحر بجانب الدرب القديم الكويت - معقلة - رماح - الرياض حيث الدرب سيء ورملوي ويقتضي عبور أودية وعرة. ويسكن هنا نحو ٣٥٠ نسمة بشكل دائم، ويخيم نحو ٥٠٠٠ نسمة من البدو بالصيف حولها. ويوجد مدرسة ابتدائية، وبريد، وبعض الدكاكين، ومحطة وقود، وقد حفر بئر لمياه الشرب (ETCO, 1970).<sup>(٦)</sup>

(٤) انظر مادة هذا المدخل في المعجم، فستجد تفصيلات أخرى.

(٥) في مركز الفرعين بمحافظة أحد رُقَيْدَة في منطقة عسير.  
(٦) شَوَيْتَة: من قرى سبيع تقع قبلة معقلة بنحو ٨ أكبال، في شرق الدهناء. وكانت في الأصل من الآبار (الإرتوازية) التي حفرت في مراعي البادية لسقي أنعامهم، فطلبها =

(١) الشَّوَلَة: من قرى بني حسن في سراة زهران، في منطقة الباحة (حمد الجاسر، المعجم المختصر).

(٢) انظر مادة هذا المدخل في المعجم، فستجد تفصيلات أخرى.

(٣) انظر مادة هذا المدخل في المعجم، فستجد تفصيلات أخرى.



## شُوَيْحِطْ Shuwayhit

٥٨ - ٢٢ - ٢١، ٥٩ - ٣٠ - ٤٠. قرية في الطائف بمحافظة الطائف في منطقة مكة المكرمة، تقع على ارتفاع ١٥٣٢ متراً فوق مستوى سطح البحر، وسكانها نحو ١٠٠ نسمة. وهي ترتبط مع طريق الطائف - أبها - جازان الرئيس بدرج مستوى متموج سيء، طوله ١٠ كم (ITALCONSULT, 1970).<sup>(١)</sup>

## الشُّوَيْحِطِيَّة (Ash) Shuwayhitiyah

١٦ - ٢٣ - ٣٠، ٢١، ٠٨ - ٤٠. قرية في منطقة الجوف تقع على ارتفاع ٧١٨ متراً فوق مستوى سطح البحر. ويقطنها من ١٠٠ إلى ٤٩٩ نسمة. وهي ترتبط بطريق صبيحاء - التابلان الرئيس بدرج مستوى متموج لا بأس به، وهو عرضة للغبار وفيضان الأودية والظمي والغرين. وتشمل الأنشطة الاقتصادية فيها: زراعة النخيل والخضار وغيرها، مع تربية الماشية من الغنم والماعز والأبقار. وبها ماء كاف درجة عذوبته من ٧٦ - ١٠٠٪ (WILSON - MURROW, 1970).<sup>(٢)</sup>

= وليد بن شوية لينشئ هجرة له ولقومه من سبيع، في عشر الستين من هذا القرن، فأعطىها ومن ثم سميت القرية باسمه (حمد الجاسر، معجم المنطقة الشرقية).  
(١) شُوَيْحِطْ: وهم يدلون الباء ألفاً فيقولون شواحط - قرية صغيرة زراعية للأشراف ذوي ناصر وذوي هزاع من العبادلة في وادي العرج، وقد هجرها الآن الأشراف فاستوطنوا الطائف، وزراعتها قُرَيْش، فرع من قُرَيْش سكان الأعاضيد أسفل شرب. وفي شويحط قصره المشهور أصبح مهدماً، وكان شويحط يسمى مصر الصغير لكثرة خيراته وجمود تربته، ويقع شرق الطائف على مسافة ٢٢ كيلاً (عائق البلادي، معجم معالم الحجاز).  
(٢) الشُّوَيْحِطِيَّة: قرية تقع في الطريق بين سكاكة وبدنة =

## الشُّوَيْحِطْ (بندر) Shuwaikh (Bandar - Ash)

١٠ - ٢١ - ٢٩، ١٠، ٥٤ - ٤٧. مرسى صغير بين جزيرة القرين<sup>(٣)</sup> والشاطئ بخليج الكويت.

## الشُّوَيْحِطْ Shuwaikh

١٠ - ٢١ - ٢٩، ١٠، ٥٤ - ٤٧. اسم آخر لجزيرة القرين (Qrain or Qrain)<sup>(٤)</sup> في خليج الكويت.<sup>(٥)</sup>

## الشُّوَيْحِطِيَّة Shuwaikhiyah

١٨ - ٣١ - ٠٠، ١٦ - ٤٥. أرض في قضاء السَّكَاوَة<sup>(٦)</sup> بالعراق.

## شُوَيْحِطْ (أَبُو) Shuwait (Abu)

١٨ - ٣١ - ٠٠، ١٦ - ٤٥. أرض في قضاء السَّكَاوَة<sup>(٧)</sup> بالعراق.

= - ويقطع وادياها الطريق المعبد من الجوف إلى عرعر، وتبعد عن سكاكة ٤٥ كيلاً تقريباً، ووادياها ينحدر من جبال تعرف بهذا الاسم تتصل بجبال الجُويَّة الغربية، وجبال الجوية هذه هي المعروفة باسم قبالات (قبال الكبير، وقبال الصغير) وتلتقي جبال الشويحطية من الشرق بجبال الجوية الشرقي ويفصل بينهما خشم زلوم يقطع الطريق المعبد، أما المنهل فيقع شمال الطريق (حمد الجاسر، معجم شمال المملكة).  
(٣) انظر مادة هذا المدخل في المعجم، فستجد تفصيلات أخرى.  
(٤) انظر مادة هذا المدخل في المعجم، فستجد تفصيلات أخرى.  
(٥) انظر: القُرَيْن (جزيرة) Qrain or Qrain.  
(٦) انظر مادة هذا المدخل في المعجم، فستجد تفصيلات أخرى.  
(٧) انظر مادة هذا المدخل في المعجم، فستجد تفصيلات أخرى.



الشُوَيْكِيَّة (Ash) Shuwaykiyah

١٧ - ٢٤ - ٢٥ - ٤٦ - ٤٢ - ٤٩. قرية زراعية صغيرة في شرقي محافظة الأحساء في المنطقة الشرقية على ارتفاع ١٣٠ متراً فوق مستوى سطح البحر، على بعد ٩٥٠ متراً جنوب غرب الحوطة عبر درب ترابي. ويقطنها نحو ٧٥ نسمة (ETCO, 1970).<sup>(١)</sup>

الشُوَيْل (أمر) Shuwail (Umm - Ash)

٣١ - ٥٨ - ٢٥ - ٢٨ - ٠٣ - ٥١. منطقة تخييم للبدو في داخل قطر<sup>(٢)</sup> بشرفي شبه الجزيرة العربية. انظر أيضاً: الزيارة Zubarah.

الشُوَيْلَات (قبيلة) Shuwailat

قبيلة صغيرة في بلاد الرافدين تسكن في منطقة وسط شط العراف. وفي شهر أغسطس من عام ١٩١٥م كانوا جاهزين للقتال ضدنا<sup>(٣)</sup>.

الشُوَيْعِر (رجم) Shuwair (Rijm - Ash)

٠٠ - ٤٤ - ٢٤ - ١٠ - ١٨ - ٤٨. رجم منفرد يمثل علامة طريق قيمة على الطريق بين الأحساء والرياض عبر أبو جفان، وهو يقع على طرف الدّهناء على بعد أقل من ١٠٠ ميل من الهفوف<sup>(١)</sup>.

الشُوَيْفِي Shwaifi

قسم من قبيلة شَمَّر طَوْقة<sup>(٢)</sup> بالعراق.

الشُوَيْقِي Shuwaiqi

قسم من قبيلة شَمَّر طَوْقة<sup>(٣)</sup> بالعراق.

الشُوَيْكَات Shuwaikat

فرع من قبيلة آل سعد<sup>(٤)</sup> في سلطنة عمان.

الشُوَيْكَة Shawaikah

١٠ - ٣٢ - ٢٦ - ٠١ - ٠٠ - ٥٠. قرية مسورة في وحة القطيف<sup>(٥)</sup> بشرفي شبه الجزيرة العربية<sup>(٦)</sup>.

(١) علامة طريق على درب مزاليج.

(٢) انظر مادة هذا المدخل في المعجم، فستجد تفصيلات أخرى.

(٣) انظر مادة هذا المدخل في المعجم، فستجد تفصيلات أخرى.

(٤) انظر مادة هذا المدخل في المعجم، فستجد تفصيلات أخرى.

(٥) انظر مادة هذا المدخل في المعجم، فستجد تفصيلات أخرى.

(٦) الشُوَيْكَة: على لفظ تصغير الشوكة. ويطلق الشويكة الآن يطلق على قرية من قرى القطيف، جنوب المدينة على مقربة منها، وسط النخيل. وفي كتاب (ساحل الذهب الأسود): أن عمران مدينة القطيف امتد إليها حتى اتصلت بها، وهذه القرية تكاد تكون هي الوحيدة التي لا توجد فيها عين، وبساتينها تسقى من السياب، =

= وأشهر سيابها ساب (أبو خمسة). والساب عندهم ساقى الماء المتكون من الفضلات ومن نر المياه الجارية أو التي تسقى بها البساتين (حمد الجاسر، معجم المنطقة الشرقية).  
(٧) الشُوَيْكَة: - على لفظ التصغير - قرية تابعة لمجموعة قري العمران بالأحساء وتبعد عن الهفوف القاعدة ١٧ كيلاً شرقاً. وقيل نصف قرن تقريباً ذكرها الباحث الأثري فيدال، وقدر منازلها بنحو ١٣ منزلاً (عبدالرحمن العبيد، الموسوعة الجغرافية لشرقي البلاد العربية السعودية).  
(٨) انظر مادة هذا المدخل في المعجم، فستجد تفصيلات أخرى.  
(٩) أي ضد البريطانيين.





## الشَّوَيْمَرَة Shuwaimarah

١٠ - ٢٢ - ٢٤، ١٩ - ٥٦ - ٥٦. قرية صغيرة في وادي بني عمر الغربي<sup>(١)</sup> بمنطقة الحجر الغربي في سلطنة عمان.

## الشَّوَيْمِس (Ash) Shuwaymis

١١ - ١٣ - ٢٦، ٠٩ - ٢٤ - ٤٠. قرية في منطقة حائل، تقع على ارتفاع ٩٦٢ متراً فوق مستوى سطح البحر، ويقطنها من ٥٠٠ إلى ١٩٩٩ نسمة. وهي ترتبط بطريق الحناكية - حائل الرئيس بدرج مستو وتمتوج سبغ، طوله ٥٣ كم، وهو عرضة للغبار وفيضان الأودية والظمي والغرين. وتشمل الأنشطة الاقتصادية فيها: زراعة القمح والبرسيم والنخيل والخضار وغيرها، مع تربية الماشية من الإبل والغنم والماعز. وبها ماء كاف درجة عذوبته من ٢٦ - ٤٠٪. ويوجد بها مدرسة ابتدائية للبنين (WILSON - MURROW, 1970)<sup>(٢)</sup>.

## شَّوَيْمِسَة (فشت) Shuwaimsah (Fasht)

٣٧ - ٠٣ - ٢٥، ٣٧ - ٣٦ - ٥١. شعاب مرجانية تقع جنوب شرق مدينة الوكرة<sup>(٣)</sup> في قطر بشرفي شبه الجزيرة العربية.

(١) انظر مادة هذا المدخل في المعجم، فستجد تفصيلات أخرى.

(٢) الشَّوَيْمِس: تصغير شامس - قرية تقع في الشمال الغربي من الحائط على مسافة ٣٥ كيلاً في وادي أربينة الذي يصب في وادي الرِّمَّة وأغلاه في الحرة، وهي قرية ذات نخل وزراعة وسكانها من بني رشيد. وتقع قرية الشويمس غرب حائل بـ ٢٠٠ كيل تقريباً. وبقرها قرية تدعى صفراء الشويمس (حمد الجاسر، معجم شمال المملكة).

(٣) انظر مادة هذا المدخل في المعجم، فستجد تفصيلات أخرى.

## الشَّوَيْمَلِي Shuwaimli

١٠ - ١٦ - ٣٢، ١٠ - ٥٦ - ٤٤. قناة صغيرة في قضاء الحلة<sup>(٤)</sup> بالعراق.

## الشَّوَيْمِيَّة (رأس) Shuwamiyah (Ras)

٠١ - ٥١ - ١٧، ١٠ - ٣١ - ٥٥. نقطة صخرية في خليج جزر الحلانيات بالساحل الجنوبي لعمان<sup>(٥)</sup>.

## الشَّوَيْهَات Shwaihah

١٠ - ١٥ - ٢٤، ١٠ - ٢٧ - ٥٢. مكان بالظفرة<sup>(٦)</sup> في عمان المتصالحة.

## الشَّوَيْهَة (وادي) Shwaihah (Wadi)

١٠ - ٣٧ - ٢٤، ١٠ - ٥٤ - ٥٦. واد في محضة<sup>(٧)</sup> برأس البر العماني.

## الشَّوَيْهَة Shuwayah

٥٩ - ٥٨ - ١٦، ١٦ - ٤٤ - ٤٢. قرية في مركز الريان بمنطقة جازان، تقع على ارتفاع ٧١ متراً فوق مستوى سطح البحر، ويقطنها من ١٠١ إلى ٢٥٠ نسمة. وهي ترتبط مع طريق الطائف - أبها - جازان الرئيس بلرب مستو جيد وسبغ، إلى لا بأس به، طوله ٦، ١٨ كم (ITALCONSULT, 1970).

(٤) انظر مادة هذا المدخل في المعجم، فستجد تفصيلات أخرى.

(٥) انظر مادة هذا المدخل في المعجم، فستجد تفصيلات أخرى.

(٦) انظر مادة هذا المدخل في المعجم، فستجد تفصيلات أخرى.

(٧) انظر مادة هذا المدخل في المعجم، فستجد تفصيلات أخرى.



## الشَّوَيْهِيُون Shwaihiyin

فرع من بني كعب<sup>(١)</sup> برأس البرّ العماني. انظر أيضاً القبائل في عمان المتصالحة<sup>(٢)</sup>.

## الشَّيَا (حَيْل) Hail Ash-Shiya

٠٠ - ١٦ - ٢٤، ٠٠ - ٢١ - ٥٦. قرية في وادي الثقبه؛ أحد روافد وادي الجزري<sup>(٣)</sup> بالحجر الغربي في سلطنة عمان.

## الشَّيَاء (وَادِي) Shiya (Wadi)

٠٠ - ٤٠ - ٢٤، ٠٠ - ١٢ - ٥٦. واد صغير في سهل محضة<sup>(٤)</sup> في رأس البرّ العماني.

## الشَّيَابِينَة (قَبِيلَة) Shiyabinah

إحدى قبائل الغافرية في سلطنة عمان<sup>(٥)</sup>.

## الشَّيَابِينَة Shiyabinah

انظر: الشَّيَابِين Shiyabinah<sup>(٦)</sup>.

## الشَّيَابِين Shayabin

٠٨ - ٢١ - ٢١، ١٨ - ٢٩ - ٤٠. قرية في الطائف بمحافظة الطائف في منطقة مكة المكرمة، تقع على ارتفاع ١٥٥٣ متراً فوق مستوى سطح البحر، ويقطنها من ١٠١ إلى ٢٥٠ نسمة. وهي ترتبط مع طريق الطائف - أبها - جازان الرئيس بدرج متموج لا بأس به، طوله ٥ كم. وبالقرية مدرسة (ITALCONSULT, 1970)<sup>(٧)</sup>.

## الشَّيَابِين Shiyabin

إحدى عشائر علوى من قبيلة مطير العظيمة<sup>(٨)</sup> بوسط شبه الجزيرة العربية<sup>(٩)</sup>.

## الشَّيَابِين Shiyabinah

أحد فروع قسم برقاء من قبيلة عتيبة<sup>(١٠)</sup> في البلاد الواقعة بين القصيم والحجاز<sup>(١١)</sup>.

(٧) الشَّيَابِين: قرية الشَّيَابِين في وادي العرج (حمد الجاسر، المعجم المختصر).

(٨) انظر مادة هذا المدخل في المعجم، فستجد تفصيلات أخرى.

(٩) من ذوي عون من علوى.

(١٠) انظر مادة هذا المدخل في المعجم، فستجد تفصيلات أخرى.

(١١) الشَّيَابِين: واحدهم شيباني، من برقاء من عتيبة؛ ومنهم: عيال صالح، وذوي فهيد (الفهيدات)، والقرافين (قرافي)، والزبالقة (الزبالقة)، وذوي عبدالله، وذوي شيبية، والشوام، والفوارين، والزبادية، وذوي خليفة، وذوي عمرو، وذوي عواد، وذوي مسيفر على اختلاف في صلة هذه الأفاخذ وتداخلها.

وذكر أحد شيوخهم أن الشَّيَابِين قسمان: ذوي صالح، وذوي خليفة. وكل قسم ينقسم إلى أفاخذ، والفخذ ينقسم إلى خوامس فمثلاً: ذوي صالح من أفاذه ذوي عبدالله ومن خوامس ذوي عبدالله، ذوي=

(١) انظر مادة هذا المدخل في المعجم، فستجد تفصيلات أخرى.

(٢) انظر مادة هذا المدخل في المعجم، فستجد تفصيلات أخرى.

(٣) انظر مادة هذا المدخل في المعجم، فستجد تفصيلات أخرى.

(٤) انظر مادة هذا المدخل في المعجم، فستجد تفصيلات أخرى.

(٥) انظر مادة هذا المدخل في المعجم، فستجد تفصيلات أخرى.

(٦) هذا المدخل إضافة من المحقق لفائدة القارئ بسبب وجود اسم آخر.

## الشَّيْبَادِي (سور) Sur-Ash-Shiyadi

٠١ - ١٢ - ٢٤، ٠٠ - ٥٢ - ٥٦. قرية بولاية  
صَحْم الفرعية<sup>(١)</sup> بصَحَار في سلطنة عمان.

## شَيْبَانَة (نهر) Shiyanah (Nahr)

٠٠ - ٠٨ - ٣٠، ٠٠ - ٣٣ - ٤٤. مقاطعة في  
قسم الجزيرة<sup>(٢)</sup> من ولاية بغداد في العراق.

## الشَّيْبَايِدَة (قبيلة) Shiyadi

إحدى قبائل الهَنَآوِيَّة في سلطنة عمان<sup>(٣)</sup>.

## الشَّيْب (قناة) Shib (Canal)

٠٠ - ٢٥ - ٣٢، ٠٠ - ٥٤ - ٤٥. قناة الشَّيْب  
أو شَيْب غُصَّاب، وهي قناة تربط شط الحَيِّ، على  
بعد ١,٥ ميل أسفل بسروجية على الضفة اليسرى.  
وحسب معلومات عربية، تمتد الزراعة بمحاذاة

= مرشد، والدموخ وذوي نجم. ومن بلادهم: الروضة  
والخاصرة، وحلبان وأبو سليم (وادي) يشاركهم  
فيه المراثدة والعصمة، وثرابان ويشاركهم فيه  
القثمة، وحصبانة والخلوي والدخول، والراهصي:  
ويشاركهم فيه المقطة، والرادي، والزلاء والصخة  
والعازمي والعاقر (جبل)، وعدل واد يشاركون فيه  
العضيان، وعدلة (مورد)، والعثرية مورد يشاركون  
فيه المقطة، ومزعل والمزيدية، وهميج الشيبانين.  
وكل ما تقدم في عالية نجد. ومنهم في الحجاز،  
في عشيرة وركبة (انظر: حمد الجاسر، معجم قبائل  
المملكة العربية السعودية).

(١) انظر مادة هذا المدخل في المعجم، فستجد تفصيلات  
أخرى.

(٢) انظر مادة هذا المدخل في المعجم، فستجد تفصيلات  
أخرى.

(٣) انظر مادة هذا المدخل في المعجم، فستجد تفصيلات  
أخرى.

قناة الشَّيْب التي تجف قبل حلول شهر يوليو، ومع  
ذلك تبقى كثير من مياه الآبار. ولا يمكن الاعتماد  
على الآبار في منخفض الدجيلة في توفير المياه  
في فصل الصيف. وهناك ثلاث آبار في الإمام  
منصور دائمة المياه طوال العام. ولا يوجد زراعة  
بين قلعة غُصَّاب وجمال الجميليات. وعلى وجه  
العموم فالأهوار بمحاذاة الحَيِّ تجف قبل منتصف  
شهر يوليو، ولكن يمكننا الحصول على الماء من  
المنطقة المجاورة، أما الرعي فيظل جيداً طوال  
فصل الصيف.

## الشَّيْبَاء Shibah

٠٩ - ٢٦ - ١٧، ٤٣ - ٥٥ - ٤٢. قرية في  
هروب في منطقة جازان، تقع على ارتفاع ١٥٢٥  
متراً فوق مستوى سطح البحر، ويقطنها من ٢٥١  
إلى ٥٠٠ نسمة. وهي ترتبط مع طريق الطائف -  
أبها - جازان الرئيس بدرج مستو وتموج سيء،  
إلى لا بأس به، طوله ٥٢,٥ كم، ولكن يحتاج  
الشخص إلى ٨ ساعات مشياً؛ للوصول من القرية  
إلى ذلك الدر (ITALCONSULT, 1970).

## شَيْبَان (آل) Shayban

١٩ - ٥٧ - ١٩، ٢٣ - ٢٠ - ٤١. قرية في  
محافظة قلوة بمنطقة الباحة، تقع على ارتفاع ٦٨٣  
متراً فوق مستوى سطح البحر، ويقطنها نحو ١٠٠  
نسمة. وترتبط مع الطريق الساحلي بدرج مستو  
وتموج بطن واد سيء، إلى لا بأس به، طوله  
٦٨,٥ كم (ITALCONSULT, 1970)<sup>(٤)</sup>.

(٤) آل شَيْبَان: قرية من قرى وادي سبَّالة، تقع غرب قرية  
الحجة وهي من قرى بني عمر الأشاعيب بتهامة زهران =

## شَيْبَان (آل) Shayban (Al)

٤٢ - ٢٣ - ١٩، ٣٨ - ٠١ - ٤٢. قرية في بني عمرو بمحافظة النماص في منطقة عسير، تقع على ارتفاع ٢١٥٢ متراً فوق مستوى سطح البحر، ويقطنها من ١٠١ إلى ٢٥٠ نسمة. وترتبط مع طريق الطائف - أبها - جازان الرئيس بدرج متموج لا بأس به، طوله ١,٢ كم (ITALCONSULT, 1970).<sup>(١)</sup>

## شَيْبَان (آل) Shayban (Al)

٣٢ - ٥٨ - ١٧، ٢٨ - ٠٦ - ٤٣. قرية في محافظة سراة عبيدة بمنطقة عسير، تقع على ارتفاع ٢٤٠٢ متراً عن مستوى سطح البحر، ويقطنها من ١٠١ إلى ٢٥٠ نسمة. وهي ترتبط مع طريق أبها - خميس مشيط - نجران الرئيس بدرج مستو و متموج بحالة سيئة إلى لا بأس بها، طوله ١٦ كم (ITALCONSULT, 1970).

## شَيْبَان (جَبَل) Shaiban (Jabal)

٠٠ - ٣٧ - ٢٧، ٠٠ - ٤٧ - ٣٦. انظر: عَوَيْرِض (حرة) (Awairidh (Harrat - Al)).<sup>(٢)</sup>

= (علي الزهراني، معجم بلاد غامد وزهران).

(١) آل شَيْبَان: قرية لبني رافع وتقع في سفح جبل الحذب شمال غرب جبل حرفة في بلاد عمرو الشام (عمر بن غرامة العمري، معجم بلاد رجال الحجر).

(٢) شَيْبَان: جبل في ديار بني عطية تراه من تبوك جنوباً، قرب حرة العويرض بجانبه آخر يقرن معه، فيقولون: وند وشيبان. ولأهل تلك الناحية تعليل لطيف في اسميهما، فيقولون إنه بعد الطوفان رأى نبي الله نوح عليه السلام - رأس جبل شيبان فقال: شيء بان. أي ظهر فصار اسمه. أما وند، فيقولون: لأنه يشبه الوند في الأرض (عائق البلادي، معجم معالم الحجاز). ويبدو أن الأمر التيسر على الشيخ البلادي فالجبل اسمه =

## شَيْبَتِي (ذَوِي) Shaibah (Dhi)

إحدى عشائر برفاء من قبيلة عَتَيْبَة<sup>(٣)</sup> التي تقطن البلاد بين القصيم وجنوبي الحجاز<sup>(٤)</sup>.

## شَيْبَتِي (قَبِيلَةٌ) Shaibah (Qabilat)

إحدى القبائل التي تسمى جماعياً بقبائل عَفْج؛ انظر القبائل الريفية بالعراق<sup>(٥)</sup>.

## شَيْبِس Chaibis

٠٠ - ٥٤ - ٣٠، ١٠ - ٤١ - ٤٦. المجرى الوحيد الذي يقال إنه يرتبط بنهر الفرات بين مقر المفرق وأبو الصلايخ.

## شَيْبَلَتِي (رَأْس) Shaiblah (Ras)

٠٠ - ٥٧ - ٢٠، ٠٠ - ٤٨ - ٥٨. نقطة منخفضة في الساحل الجنوبي الشرقي لعمان<sup>(٦)</sup> بين رأس جيش ورأس مشايو.

## الشَيْبَتِي (قَبِيلَةٌ) Shiti

إحدى القبائل الريفية بالعراق<sup>(٧)</sup>.

= (وتر)، وليس وتدا.

(٣) انظر مادة هذا المدخل في المعجم، فستجد تفصيلات أخرى.

(٤) ذوي شَيْبَة من الشَيْبَانِيين من برفاء من عَتَيْبَة (انظر: حمد الجاسر، معجم قبائل المملكة العربية السعودية).

(٥) انظر: العراق Iraq، القبائل الريفية.

(٦) انظر مادة هذا المدخل في المعجم، فستجد تفصيلات أخرى.

(٧) انظر مادة هذا المدخل في المعجم، فستجد تفصيلات أخرى.





## الشَّيْح (أم) Mamshih

٢٠ - ٤٤ - ١٦، ٥٢ - ٠٥ - ٤٣. قرية في محافظة صامطة بمنطقة جازان، تقع على ارتفاع ١٦٩ متراً فوق مستوى سطح البحر، ويقطنها من ٥٠١ إلى ٢٠٠٠ نسمة. وهي ترتبط مع طريق الطائف - أبها - جازان الرئيس بدرج مستوى متموج مهده جيد وسيء، إلى لا بأس به وطوله ٧٥ كم (ITALCONSULT, 1970).<sup>(١)</sup>

## الشَّيْح Shayh

٣١ - ٤٦ - ٢٠، ١٩ - ٥٤ - ٤٠. قرية في بني حارث في محافظة الطائف في منطقة مكة المكرمة، تقع على ارتفاع ١٩٠٨ أمتار، وسكانها ما بين ٥٠١ و ٢٠٠٠ نسمة. وهي ترتبط مع طريق الطائف - أبها - جازان الرئيس بدرج مستوى متموج مهده بيطن واد جيد، إلى لا بأس به، طوله ٤٣، ٢ كم (ITALCONSULT, 1970).

## شَيْحَات Shihat

٤٦ - ١١ - ٢١، ١٠ - ٣١ - ٤٠. قرية في الطائف بمحافظة الطائف في منطقة مكة المكرمة، تقع على ارتفاع ١٦٣١ متراً فوق مستوى سطح البحر، وسكانها نحو ١٠٠ نسمة. وهي ترتبط مع طريق الطائف - أبها - جازان الرئيس بدرج مستو ومتموج بيطن واد لا بأس به، طوله ٦، ٥ كم (ITALCONSULT, 1970).<sup>(٢)</sup>

(١) أم الشَّيْح: - على اسم الشَّيْح النبات المعروف - قرية شرقي قرية أبي الكدش (محمد العقيلي، معجم مقاطعة جازان).

(٢) شَيْحَات: أحد روافد وادي لية الكبيرة يأخذ سيل وادي =

## شَيْحَة (مزرعة أم) Sheehah Farm (Umm)

٢٩ - ٠٣ - ٢٦، ٠٠ - ٠١ - ٤٤. قرية في منطقة بريدة<sup>(٣)</sup>، تقع على ارتفاع ٥٩٥ متراً فوق مستوى سطح البحر، ويقطنها أقل من ١٠٠ نسمة. وهي ترتبط بطريق ساجر - بريدة الرئيس. وتشمل الأنشطة الاقتصادية فيها: زراعة القمح والبرسيم والخضار وغيرها. وبها ماء كاف درجة عذوبته من ٧٦ - ١٠٠٪ (WILSON - MURROW, 1970).<sup>(٤)</sup>

## شَيْحَة Sheehah

٥٢ - ١٦ - ٢٥، ١٣ - ٣٥ - ٤٤. مزرعة في منطقة الرياض، تقع على ارتفاع ٦٦٥ متراً فوق مستوى سطح البحر، ويقطنها أقل من ١٠٠ نسمة. وهي ترتبط بطريق ساجر - بريدة الرئيس بدرج مستو ومتموج لا بأس به، طوله ٢ كم، وهو عرضة للغبار وفيضان الأودية والطيني والغرين. وتشمل الأنشطة الاقتصادية فيها: زراعة القمح والبرسيم والتخيل والخضار وغيرها، مع تربية الماشية من الإبل والغنم والماعز والأبقار. وليس بها كفاية من الماء العذب، ودرجة عذوبة الماء ٠ - ٢٥٪ (WILSON - MURROW, 1970).<sup>(٥)</sup>

= ثمالة وعمقان ثم يدفع في لية تحت حصن مالك بن عوف الثقفي من الجنوب، وأهله اليوم ثقيف وفيه زراعة وقرى (عائق البلادي، معجم معالم الحجاز).

(٣) الصحيح أن يقال منطقة القصيم.

(٤) في محافظة عنيزة بمنطقة القصيم.

(٥) في مركز السكران بالسدر في محافظة الدوادمي بمنطقة الرياض.

## شَيْحَة Sheehah

٥٥ - ١٥ - ٢٦، ٥١ - ١٢ - ٤٤. قرية في منطقة بريدة<sup>(١)</sup>، تقع على ارتفاع ٥٩٥ متراً فوق مستوى سطح البحر، ويقطنها أقل من ١٠٠ نسمة. وهي ترتبط بطريق ساجر - بريدة الرئيس بدرج مستو و متموج لا بأس به، طوله ٦ كم. وتشمل الأنشطة الاقتصادية فيها: زراعة النخيل وغيرها، مع تربية الماشية من الإبل والغنم والماعز والأبقار. وبها ماء كاف درجة عذوبته من ٧٦ - ١٠٠٪ (WILSON - MURROW, 1970)<sup>(٢)</sup>.

## الشَّيْحِيَّات (بِرْكَة) Shaihiyat (Birkat - Ash)

١٠ - ٠٥ - ٢٩، ١٠ - ٢٨ - ٤٣. مكان للتوقف طلباً للراحة على درب زبيدة، يقع في منتصف المسافة تقريباً وعلى خط مستقيم بين النجف وجبل سَمَر، وتقع في وادٍ منبسطة، وبها خزانان كبيران أحدهما مستدير والآخر مربع الشكل، وبينهما توجد آثار قصر قديم كانت أسواره ما تزال قائمة على ارتفاع عدة أقدام حينما زار هوبر Huber هذا المكان في عام ١٨٨١ م. أما الخزانان فيمتازان بمتانة البناء وقوته، وقد كانا في ذلك الوقت ما يزالان سليمين. أما جدران الخزان مربع الشكل فقد كسيت بالطوب، وشيدت جدران الخزان المستدير من الحجر الخشن المكسو بالملاط، أما الجوانب الشمالية والجنوبية للخزان المربع فقد زاد في قوتها جدار آخر لربما بني

(١) الصحيح أن يقال منطقة القصيم.

(٢) شَيْحَة: قرية صغيرة في ناحية المذنب تقع إلى الجنوب الغربي من مدينة المذنب على بعد نحو ٤ أكبال لقرية تبعة والثليما (محمد العبودي، معجم بلاد القصيم).

استدراكاً فيما بعد من الملاط والأحجار خارج الجدار الأصلي غير أن هذا الاحتياط ثبت أنه غير ذي جدوى؛ إذ تفتت الجدران الإضافية، بينما ظلت الجدران الأصلية قائمة. وقد شيدت أسوار القصر من الحجر المهذب، ولكنها الآن قد أصابها البنى إلى حد كبير. وبالقرب من القصر، توجد بئر طيبة إلا أنه لم يعد بها ماء. ويبلغ قطره ١٠ أقدام، وعمقه أكثر من ٢٠ قامة. وفي عام ١٨٨١ م كانت البركتان كلاهما ممتلئتين حتى منتصفيهما بالماء الصالح للشرب ولكن كانت تشوبه صفرة، فكان يكتفي ويزيد على حاجة قوافل الحج<sup>(٣)</sup>.

## الشَّيْحِيَّات (بِرْكَة) Shaihiyat (Birkat - Ash)

٣٥ - ١٥ - ٢٩، ٤٥ - ٢٨ - ٤٣. أو تكتب هكذا Shaihiyah؛ بركتان على درب زبيدة تقعان في منتصف الطريق تقريباً بين النجف وحائل. وإحدى هذه البرك دائرية، بينما الثانية مربعة، وهي تقع في منخفض، وعادة ما تكون جافة. وتقع آبار لينة على بعد مسيرة يوم واحد إلى جنوب - الجنوب الشرقي<sup>(٤)</sup>.

## الشَّيْحِيَّة Shaihiyah

٥٥ - ١٥ - ٢٦، ١٥ - ٣٧ - ٤٣. قرية بالقصيم<sup>(٥)</sup>.

(٣) بركة الشَّيْحِيَّات: تقع بين فروع وادي الخشبي، في الجنوب الشرقي من مرتفع خشن من الأرض، يدعى جال خُنَيْس شمال البركة الحمراء، وشرق وادي فيحان، بعيداً عنه (حمد الحاسر، معجم شمال المملكة).

(٤) انظر: الشَّيْحِيَّات (بركة) Shaihiyah (Birkat - Ash).

(٥) الشَّيْحِيَّة: على لفظ النسبة إلى الشيخ مؤثراً. قرية زراعية في الجهة الشمالية الغربية لمدينة بريدة على بعد ٤٧ =



## الشَّيْحِيَّة (Ash) Sheehiyah

٥٥ - ١٥ - ٢٦، ٥٥ - ٣٧ - ٤٣. قرية في منطقة بريدة<sup>(١)</sup>، تقع على ارتفاع ٥٩٣ متراً فوق مستوى سطح البحر، ويقطنها من ٥٠٠ إلى ١٩٩٩ نسمة. وهي ترتبط بطريق النقرة - بريدة الرئيس بدرج مستوى متموج لا بأس به، طوله ٦ كم، وهو عرضة للجلاميد. وتشمل الأنشطة الاقتصادية فيها: زراعة القمح والبرسيم والنخيل والخضار وغيرها، مع تربية الماشية من الإبل والغنم والماعز والأبقار. وليس بها كفاية من الماء العذب، ودرجة عذوبة الماء ٠ - ٢٥٪. ويوجد بها مدرسة ابتدائية للبنين، ومحكمة (WILSON - MURROW, 1970)<sup>(٢)</sup>.

## الشَّيْح (آل) Shaykh (Al Ash)

٥٤ - ٠١ - ١٨، ٠٢ - ٥٦ - ٤٢. قرية في محافظة أحد رُفَيْدَة في منطقة عسير، تقع على ارتفاع ٢٣٣٨ متراً عن مستوى سطح البحر، ويقطنها من ١٠١ إلى ٢٥٠ نسمة. وهي ترتبط مع طريق أبها - خميس مشيط - نجران الرئيس بدرج جبلي مستو وتمتوج ممهد سيء، إلى لا بأس به، طوله ٩، ١ كم (ITALCONSULT, 1970).

## الشَّيْح (آل) Shaykh (Al)

١٩ - ٠٧ - ١٩، ٢٠ - ٠٩ - ٤٢. قرية في محافظة النماص في منطقة عسير، تقع على ارتفاع ٢٣٢٣ متراً فوق مستوى سطح البحر، ويقطنها من ٢٥١ إلى ٥٠٠ نسمة. وهي ترتبط مع طريق الطائف

= كَيْلاً. اشتهرت بإنتاج الحبوب الجيدة من القمح والبر والشعير. أما الحنطة فإنها تنبت فيها بشكل جيد لافت للنظر حتى يتعدى ارتفاع نباتها قامة الرجل أحياناً. وقد سُمِّيَتْ الشَّيْحِيَّة لأنها كانت في الأصل روضة تنبت الشَّيْح، ولكن العمارة فيها اتسعت حتى تَعَدَّتْ حُدُودِ الرُّوْضَةِ التي تنبت الشَّيْح، وأخذت مزارعها تمتد بعيداً عن الروضة المذكورة في توسعها. والمعروف عند أهل تلك المنطقة أنَّ الشَّيْحِيَّة ليست قديمة العمارة بالنسبة إلى القرى القريبة منها المعروفة بقدم العمارة مثل الضلعة والهالية، ويقول بعض أهلها: إنَّ ابتداء عمارتها رُتْماً كان في آخر القرن الثاني عشر وأول من عمرها أناس من أهالي الضلعة منهم ربيعان نزل في وسطها، والتويجى عمر مكانا في شمالها، وكان هناك مجمع ماء كالخسف، مكانه الآن يترسمى العودة وكذلك نزلها الحواس قدموا إليها من الضلعة. وهذه تسمية لبعض الأماكن الصغيرة حول الشَّيْحِيَّة:

- ١- الأراجام تقع إلى الجنوب الغربي من الشَّيْحِيَّة وهي سناف مستطيل يشبه الحزم المرتفع.
- ٢- الغزس: مرتفع من الأرض يقع إلى الغرب من الشَّيْحِيَّة
- ٣- الجُبُور: رُذَّةٌ كان يجتمع فيها الماء، غرباً عن الشَّيْحِيَّة.
- ٤- الصُّور: منخفض من الأرض إلى الغرب من الشَّيْحِيَّة.
- ٥- المتاريس: وهي تابعة لأرض المناخ التي سميت بذلك بسبب وقوع مناخ بين قبيلتين عربيتين للحرب هناك.
- ٦- عَرِينِ الطَّلَاسِ: والعَرِينِ عندهم الرمل فيه الشجر الكثير.
- ٧- أسمر القَطَا: عدة أكمة سُود إلى الجنوب الغربي من الشَّيْحِيَّة. وإلى الجنوب أيضاً من ساق الجواء.
- ٨- أمَّ الهَشِيمِ: روضة في الجهة الشمالية للشَّيْحِيَّة تقع بينها وبين أثال.
- ٩- العَوَيْطَةُ: روضة كبيرة إلى الشمال من الشَّيْحِيَّة بينها وبين عيون الجواء.
- ١٠- العَرُوبَةُ: أكمة صغيرة تقع إلى الشمال الشرقي من الشَّيْحِيَّة بينها وبين الضلعة.
- ١١- عَرِزُ المَظْهَرِ: أرض رملية مشجرة، وهو يقع إلى الشمال من الشَّيْحِيَّة ويمتد حتى يصل المليدا وفي طرفه مما يلي الشَّيْحِيَّة يترزع قمحا تسمى مظهرورة نسبة إليه (محمد العبودي، معجم بلاد القصيم).

(١) الصحيح أن يقال منطقة القصيم.

(٢) انظر: الشَّيْحِيَّة Shihiyah.





**شَيْخ مَشْهُود (قَبِيلَة آل بو)**

Mashhud (Al Bu Shaikh)

إحدى قبائل ناحية الكوفة بقضاء النجف<sup>(٤)</sup>.

**الشَيْخَة (آل) Shaykhah (Al)**

١٩ - ٠٧ - ١٩، ١٥ - ١٢ - ٤٢. قرية في محافظة النماص في منطقة عسير، تقع على ارتفاع ٢١٩٠ متراً فوق مستوى سطح البحر، ويقطنها من ١٠١ إلى ٢٥٠ نسمة. وهي ترتبط مع طريق الطائف - أبها - جازان الرئيس بدرج جبلي مستو وتمتوج سبي، إلى لا بأس به، طوله ٤, ٢٠ كم. وبها دكان (ITALCONSULT, 1970)<sup>(٥)</sup>.

**الشَيْخَة (حَوْطَة الشَيْخَة سُلْطَانَة) Shaikhah**

١٠٠ - ٠٢ - ١٥، ١٠٠ - ٠٠ - ٤٩. ضريح في ممر يصعد الطريق من شحير إلى شبام خلاله إلى مرتفعات حضر موت على بعد نحو ٥٠ ميلاً شمال غيل بأوزير<sup>(٦)</sup>.

(٤) انظر مادة هذا المدخل في المعجم، فستجد تفصيلات أخرى.

(٥) آل الشَيْخَة: اسم علم لقرية من قرى آل برياع إلى شرق النماص (عمر بن غرامة العمري، معجم بلاد رجال الحجر).

(٦) الشَيْخَة سُلْطَانَة بنت علي الزبيدي من مشاهير آل الزبيدي، كانت من كبار المتصوفة وتوفيت سنة ٨٤٣هـ وإليها تنسب قرية (حَوْطَة سُلْطَانَة) الواقعة بين مريمة الشرقية وقارة العز. وآل الزبيدي: من المشايخ في وادي حضر موت. وهم من قبيلة بني حارثة الكندية وقيل من مذحج وقيل إن مرجعهم في النسب إلى بني أمية (إبراهيم المقحفى، ٢٠٠٢م، معجم البلدان والقبائل اليمنية، دار الكلمة بصنعاء).

- أبها - جازان الرئيس بدرج متموج لا بأس به، طوله ٣, ٢ كم (ITALCONSULT, 1970).

**الشَيْخ (حَارَة) Shaikh (Harat - Ash)**

٠٠ - ٢٠ - ٢٤، ٠٠ - ٤٢ - ٥٦. أحد أحياء مدينة صحار<sup>(١)</sup> في سلطنة عمان.

**الشَيْخ (شَرْم) Shaikh (Sharm)**

٠٠ - ٥١ - ٢٧، ٠٠ - ١٦ - ٣٤. مرسى صغير بالقرب من رأس محمد<sup>(٢)</sup> في شبه جزيرة سيناء.

**الشَيْخ (كُوت) Shaikh (Kut - Ash)**

٠٠ - ١٧ - ٣٠، ٠٠ - ١٩ - ٤٨. قرية على الضفة اليسرى لشط العرب<sup>(٣)</sup> بين البصرة والحدود الإيرانية.

**الشَيْخ سُلَيْمَان Shaykh Sliman**

٣٩ - ٥٨ - ١٨، ٥٥ - ٢٤ - ٤١. قرية بالقوز في محافظة القنفذة بمنطقة مكة المكرمة، تقع على ارتفاع ١٠٥ أمتار فوق مستوى سطح البحر، ويقطنها من ٥٠١ إلى ٢٠٠٠ نسمة. وترتبط مع الطريق الساحلي بدرج مستو وتمتوج لا بأس به، طوله ٩ كم (ITALCONSULT, 1970).

(١) انظر مادة هذا المدخل في المعجم، فستجد تفصيلات أخرى.

(٢) انظر مادة هذا المدخل في المعجم، فستجد تفصيلات أخرى.

(٣) انظر مادة هذا المدخل في المعجم، فستجد تفصيلات أخرى.



## شَيْخَة Shaykhah

٥٦ - ٤٩ - ٢٥ - ٠٠ - ٢٠ - ٤٣. مزرعة في منطقة بريدة<sup>(١)</sup>، تقع على ارتفاع ٦٤٣ متراً فوق مستوى سطح البحر، ويقطنها أقل من ١٠٠ نسمة. وهي ترتبط بطريق النهائية - الرس - عنيزة الرئيس بدرج مستو وتمتوج لا بأس به، طوله ٢ كم، وهو عرضة للغبار وفيضان الأودية والطيني والغرين. وتشمل الأنشطة الاقتصادية فيها: زراعة النخيل وغيرها، مع تربية الماشية من الإبل والغنم والماعز والأبقار وصيد الأسماك. وبها ماء كاف درجة عذوبته من ٧٦ - ١٠٠٪ (WILSON - MURROW, 1970)<sup>(٢)</sup>.

## الشَيْخِيْن Shaykhayn

٥٩ - ٢٢ - ١٩ - ٠٥ - ٠٣ - ٤٢. قرية في بني عمرو بمحافظة النماص في منطقة عسير، تقع على ارتفاع ٢١٠٣ أمتار فوق مستوى سطح البحر، ويقطنها من ١٠١ إلى ٢٥٠ نسمة. وترتبط مع طريق الطائف - أبها - جازان الرئيس. وبالقرية مدرسة، ومركز إمارة، وسوق، وعشرة دكاكين (ITALCONSULT, 1970)<sup>(٣)</sup>.

## شِير (أمر) Chir (Umm)

١٠٠ - ٥٠ - ٣١ - ٠٠ - ٥١ - ٤٧. مستوطنة

مع بعض آبار النفط على الحدود الإيرانية على بعد نحو ٤٢ ميلاً باتجاه الشرق من العمارة.

## شِير (جَزِيرَة أْبُو) Chir (Abu)

٠٠ - ٢١ - ٢٦ - ٠٠ - ٢٧ - ٥٦. انظر: رؤوس الجبال - al - Ruus.

## شِيرَاز (أَوْلَاد) Shiraz (Aulad)

فرع من العوامر المستقرين<sup>(٤)</sup> في عمان الداخل.

## الشَيْرَان Shairan

٠٠ - ٥٩ - ٢٩ - ٠٠ - ٢٧ - ٤٨. جدول في منطقة الفار<sup>(٥)</sup> بشط العرب.

## الشَيْرَة Shirah

٠٠ - ٣٠ - ٢٧ - ٠٠ - ٣٦ - ٤١. مزرعة مسورة في فضاء عقدة<sup>(٦)</sup> بإمارة جبال شَمْر.

## الشَيْرَازَة (قَبِيلَة) Shaizadah

إحدى قبائل البلوش<sup>(٧)</sup>.

## الشَيْرَاز (حَادَة) Shizao (Harat)

٠٠ - ٢٠ - ٢٤ - ٠٠ - ٤٢ - ٥٦. أحد أحياء مدينة صحار<sup>(٨)</sup> في سلطنة عمان.

## شَيْخَة (دَوْحَة) Shisah (Dohat)

٠٠ - ١٣ - ٢٦ - ٠٠ - ٢٥ - ٥٦. خور في منطقة رؤوس الجبال<sup>(٩)</sup> بسلطنة عمان.

- (٤) انظر مادة هذا المدخل في المعجم، فستجد تفصيلات أخرى.  
 (٥) انظر مادة هذا المدخل في المعجم، فستجد تفصيلات أخرى.  
 (٦) انظر مادة هذا المدخل في المعجم، فستجد تفصيلات أخرى.  
 (٧) انظر مادة هذا المدخل في المعجم، فستجد تفصيلات أخرى.  
 (٨) انظر مادة هذا المدخل في المعجم، فستجد تفصيلات أخرى.  
 (٩) انظر مادة هذا المدخل في المعجم، فستجد تفصيلات أخرى.

(١) الصحيح أن يقال منطقة القصيم.

(٢) في محافظة الرس بمنطقة القصيم.

(٣) الشَيْخِيْن: - بلفظ مثنى شيخ - من قرى بني عمرو، وهي قاعدة القبيلة، وهي من قرى آل الشيخ، ويقام فيها سوق أسبوعي يوم الثلاثاء (حمد الجاسر، المعجم المختصر).



## الشيوخ (باطن) Shuyukh (Batin - Ash)

٠٠ - ٣٩ - ٢٤، ٠٠ - ٤٠ - ٤٦. قرية في وادي حنيفة<sup>(٥)</sup> بمنطقة العارض في نجد.

## الشيوخ (غان) Shuyukh (Ghar - Ash)

٢٠ - ٣٨ - ٢٥، ٠٠ - ٢١ - ٤٩. ضلع في منطقة الأحساء<sup>(٦)</sup> بشرفي شبه الجزيرة العربية.

## الشيوخ Shuyukh

٠٠ - ١٢ - ٢٦، ٠٠ - ٣٤ - ٥٠. أحد أحياء مدينة المنامة<sup>(٧)</sup> بالبحرين.

= غرب مدينة القنفذة، وتبلغ مساحتها نحو ٠,٠٢ كم<sup>٢</sup>، وهي جزيرة صغيرة تقع في الطرف الشمالي الشرقي لشعب مرجاني يحيط بها، يتكون على شكل حلقة تنحصر داخله بحيرة مغلقة، ويكثر هذا النمط من الشعاب المرجانية في هذه المنطقة، ويقع هذا الشعب في الطرف الغربي لمجموعة كبيرة من الشعاب الصغيرة المنتشرة والممتدة من الساحل، تحيط بالجزيرة مياه يزيد عمقها على ٢٠٠م، سطح الجزيرة مستو، حيث تغطيه الرمال وتنمو عليه شجيرات كثيفة. وتعد الجزيرة من أقصى الجزر عن الساحل في هذه المنطقة فهي تبعد عن رأس مكاسر على الساحل نحو ٤٢,٧ ميلاً بحرياً (أحمد الغزاوي، ومحمد الراشد، وعبدالله العنيزان، ٢٠٠٧م، جزر المملكة العربية السعودية في البحر الأحمر والخليج العربي، هيئة المساحة الجيولوجية السعودية).

(٥) انظر مادة هذا المدخل في المعجم، فستجد تفصيلات أخرى.

(٦) انظر مادة هذا المدخل في المعجم، فستجد تفصيلات أخرى.

(٧) انظر مادة هذا المدخل في المعجم، فستجد تفصيلات أخرى.

## شبيصة Shisah

٠٠ - ١٤ - ٢٦، ٠٠ - ٢٤ - ٥٦. قرية صغيرة في خور يحمل الاسم نفسه بمنطقة رؤوس الجبال<sup>(١)</sup> بسلطنة عمان؛ انظر أدناه.

## شبيطة Shitah

٠٠ - ٣٧ - ٣٢، ٠٠ - ٤٤ - ٤٤. أرض في قضاء كربلاء<sup>(٢)</sup> بالعراق.

## شبيع Shay

٢٢ - ٤٩ - ١٨، ١٤ - ٢٥ - ٤١. قرية في وادي حلي بمحافظة القنفذة في منطقة مكة المكرمة، تقع على ارتفاع ١٠٣ أمتار فوق مستوى سطح البحر، ويقطنها من ١٠١ إلى ٢٥٠ نسمة. وهي ترتبط مع الطريق الساحلي بدرج مستو لا بأس به، طوله ١ كم، ولكن يحتاج الشخص إلى ١,٨ ساعة مشياً؛ للوصول من القرية إلى ذلك الدرب (ITALCONSULT, 1970).

## شبيع العمور Shai - Al - Umur

قرية في عسير لقبيلة بُلَعير<sup>(٣)</sup>.

## شبيكا (جزيرة) Shakar (Island)

٤١ - ٥١ - ١٨، ٤٤ - ٢٥ - ٤٠. انظر:

فرسان (جزائر وضياف) Farasan (Islands and Bank)؛ الجانب الغربي من الضفة<sup>(٤)</sup>.

(١) انظر مادة هذا المدخل في المعجم، فستجد تفصيلات أخرى.


(٢) انظر مادة هذا المدخل في المعجم، فستجد تفصيلات أخرى.

(٣) انظر مادة هذا المدخل في المعجم، فستجد تفصيلات أخرى.

(٤) شبيكا جزيرة مرجانية تقع غرب بلدة القوز، جنوب =







(ص)







كما يوجدون في عربستان الجنوبية في المحمرة (٤٠ عائلة)، وفي مدينة الحويزة التي كانت منذ ٦٠ عاماً إحدى أماكنهم المهمة (٢٠ عائلة)، وفي الأمانية على نهر كازون (٤ عائلات)، ويوجد القليل منهم أيضاً في ميناء البوزية. وقد نقص عدد الصابئة في السنين الأخيرة وما زال ينقص، ولا يوجد أحد منهم الآن في قرية الأهواز أو في مدينتي دزفول وشوشتر، ولكن ما زالت توجد ١٥ عائلة في شاه ولي في منطقة شوشتر. ويقيم رئيسهم الديني الذي يطلق عليه القارئ عادة في سوق الشيوخ (Persian Gulf Gazetteer).

والصابئة الذين يعرفون من حين لآخر أنهم عبدة النجوم في بلاد ما بين الرافدين، قد تأثروا بجميع ما حولهم من أجناس، فاتخذوا عادات الجميع، ولكنهم منعزلون تماماً عنهم من الناحية الاجتماعية<sup>(٣)</sup>.

وقد أشار إليهم بعض الكتاب على أنهم مسيحيو القديس يوحنا Saint John Christians، بيد أن تلك الإشارة كانت خاطئة نظراً لأن يوحنا John الذي يعلنون تمسكهم به ليس قديساً بالتأكيد، كما أنهم ليسوا مسيحيين على أي نحو

(٣) عرف العرب الديانة الصابئية ديانة توحيدية فأطلق مشركو مكة كلمة (صابئة) على المسلمين الأوائل، وقالوا إن محمداً قد صبا؛ أي قد أصبح موحداً. والصابئة قسمان هما: صابئة البطائع في جنوبي العراق، وهم موحدون ونبههم زكريا ويحيى (يوحنا) المعمدان. وقد نزحوا إلى العراق، من الشام من أرض كنعان. وهناك صابئة حران وهم عبدة الكواكب غير صابئة البطائع في جنوبي العراق وإيران، وكتابهم المقدس (الكنزا - ربا) العهد الأعظم.

## الصَابِرِيَّة (آبار) Sabariyah

٠٠ - ٥١ - ٢٩ - ٠٠، ٥٦ - ٤٧. بضع آبار في شمالي إمارة الكويت تقع على بعد نحو ١٢ ميلاً بواسطة الطريق جنوب أم قصر على طريق الخور إلى الكويت. والماء طيب ووافر.

## الصَابِيَّة Sabians

بالعربية والفارسية صابئة، ومفردها صابئي؛ وليسوا السبئيين<sup>(١)</sup> Sabaeans المذكورين في القرآن. وهم أناس طيبون يتشرون في جماعات صغيرة في أجزاء من العراق وعربستان الإيرانية، ولكنهم متحدون في كل مكان باعتناقهم عقيدة مشتركة. ويقولون في عربستان إنهم من أصل سوري، كما يقولون إن أسلافهم من قبل كانوا يمتلكون معظم شوشتر ولهم أسطورة أيضاً مفادها أن كثيراً منهم قد ذبحوا في جم الصابئي<sup>(٢)</sup>.

## التوزيع والعدد:

منر الصابئة الآن هو (سوق الشيوخ) على نهر الفرات حيث يبلغ عددهم ٧٠٠ نسمة، ويوجدون أيضاً في العمارة (١٠٠٠ نسمة)، والناصرية (٣٠٠ نسمة)، وقلعة صالح وشطرة المشتق في العراق،

(١) انظر: السبئيون Sabaeans؛ ويشير المعجم إلى ذكرهم في القرآن الكريم بهذه الآية: قال الله تعالى ﴿لَقَدْ كَانَ لِسُلَّ فِي سَكَّتِهِمْ مَائَةً جَنَّاتٍ عَنْ يَمِينٍ وَشِمَالٍ كُلًّا مِنْ رِزْقٍ رَبِّكُمْ وَاشْكُرُوا لِرَبِّ بَلَدِ طَيْبَةٍ وَرَبِّ عَفْوَٓرٍ﴾، سورة سباء آية ١٥.

(٢) جم الصابئي أو شم الصابئي Cham - As - Sabi قرية على الضفة اليمنى لنهر الجراحي، وليست بعيدة عن المحمرة. ويقال إن اسم القرية مشتق من الصابئة.

من الأنحاء، إنهم الصابئة الذين ورد ذكرهم في كتاب أيوب The Book of Job، كما أنهم ليسوا من الصابئة الذين ورد ذكرهم في القرآن الكريم. ففي زمن ازدهار الدولة الإسلامية كانوا يرحبون بالتفسير القائل إنهم من الصابئة المذكورين في القرآن الكريم، لحمايتهم من الاضطهاد، جنباً إلى جنب مع المسيحيين واليهود باعتبارهم من أهل الكتاب الذين يجب توقييرهم.

والاسم العلمي لهؤلاء الناس هو المندائيون<sup>(١)</sup> وكلمة مندائيون في لغتهم معناها حوارى فهم إذن يلقبون أنفسهم بحواري يوحنا John، ولغتهم المندائية هي إحدى اللغات السامية، وهي قريبة الشبه بالسيرانية.

ولا يوجد لهذه اللغة كتابات مطبوعة، على الرغم من أن بضع مخطوطات منها في يد علماء أوروبيين وأبرزهم بيترمان Peterman؛ وهو مستشرق ألماني أمضى منذ ٦٠ عاماً حولين كاملين بين الصابئة في سوق الشيوخ. وهم يتحدثون العربية كذلك على الرغم من أنهم - حسب علمي - لم يذهبوا إلى أي مدارس عربية.

وفي القرن السابع عشر كان عددهم نحو ٢٠,٠٠٠ أسرة، أما الآن فلا يتجاوز عددهم ٣٠٠٠ نسمة، وهم لا يوجدون إلا في بلاد الرافدين وبعضهم يعيشون في بغداد، وأغلبهم حول سوق الشيوخ. وهم يوجدون دوماً بالقرب من الماء الجاري نظراً لما تحتم عليهم تعاليمهم الدينية. ويرجع هذا النقص الشديد في عددهم

(١) Mandaeans.

إلى اضطهاد المسلمين لهم بادئ ذي بدء، ثم إلى تناحرهم فيما بينهم. أضف إلى ذلك أن كثيراً من نسائهم قد تزوجن في السنوات الأخيرة من مسلمين، مما أدى إلى تسارع اختفاء هذا الجنس. وهم يحترفون، بصورة رئيسة، صياغة الفضة وكذا صناعة نوع معين من القوارب يقال له المشحوف، وكذا منتجات الألبان. وقد ذاع صيتهم عن جدارة في حرفهم لحرفة المشغولات الفضية، ويدخل في صناعة هذه المشغولات الفضية مادة سوداء إلى جانب الفضة في تصاميم زخرفية بارعة ربما هي الإثمد<sup>(٢)</sup>، وهي سر من أسرار المهنة لديهم. ولقد زاد تسامح المسلمين في السنوات الأخيرة معهم نظراً لقدرتهم في الحدادة وبناء القوارب وهما مجالان لا باع للعرب في أي منهما.

أما ديانتهم فهي خليط عجيب من الوثنية البابلية القديمة، والديانة اليهودية والمسيحية والإسلام. فأخذوا عن اليهودية الأضاحي والتطهر، وعن المسيحية الاحتفاء بأول أيام الأسبوع، والتعميد وعشاء الرب، وتبجيل يوحنا المعمدان، ثم أخذوا عن الإسلام تعدد الزوجات.

وكتابهم يطلقون عليهم سدرا ربياً Sidra Rabba<sup>(٣)</sup>، وهو يضم تعاليمهم في أجزاء مما يدل

(٢) Antimony.

(٣) الأصح أن يطلق عليه الكنزا ربياً وهو يعني العهد الأعظم، ويقسم الكتاب إلى قسمين هما: الأول الكتاب الأيمن، وهو كتاب الصلوات والتعاليم الدينية وقصص عن الصابئة، أما كتاب اليسار فهو كتاب أدعية وقصائد دينية. ولا تعرف الحكمة من قلب كتاب اليسار عكس كتاب اليمين. وقد ترجم كتاب العهد الأعظم إلى اللغة العربية عبدالرزاق عبدالواحد ويوسف فوزي عام ١٩٩٨م ببغداد.



Theory للبيضة العالمية، وأن الإله الأعظم قد أخرج الحياة من تلك البيضة العظيمة التي خرجت منها حياة أخرى، وهو يسوع المسيح، غير أن الأخير حاول اغتصاب السلطة من الأول، فجعل من ضمن الكواكب، وهو عطارد. وهم يعتقدون أن السماوات عبارة عن أنقى المياه، ومن الصلابة بحيث لا يمكن لأية ماسة قطعها، والتي بها تسبح جميع الأجرام السماوية وكذا الأرض. وهم يعتقدون أيضاً أن الأرض تحيط بها البحار من ثلاثة جوانب، أما الجانب الرابع ففيه جبل فيروزي اللون تتسبب انعكاساته في زرقة السماء. وهم يعتقدون كذلك أن ملكة الظلام قد تزوجت النار فأنجبا ٢٤ ابناً، سبعة منهم في صورة كواكب منها الشمس و١٢ هم دائرة البروج، والخمسة الباقون مجهولون. وهذه الكواكب هي مصدر الشر واللعنة لبني البشر، ويقع النجم القطبي في قبة السماء وهم لذلك يستقبلونه في الصلاة، فسموا لهذا السبب عبدة النجوم.

وهم يمارسون التعميد الذي يتلقاه في كل يوم أحد الأتقياء منهم، كما يحرصون على نوع من العشاء يحاكون فيه على ما يبدو العشاء الرباني في المسيحية.

ولديهم أماكن للعبادة لا يتسع الواحد منها، مع ذلك، إلا لكاهنين أو ثلاثة كهنة، وخلال هذه الأماكن توجد مجار مائية تتلى عليها الصلوات<sup>(١)</sup>. أما كنائسهم فخالية من الأثاث إلا رف يضعون

(١) مكان العبادة للصابئة هو «المندي»، ويكون عادة بالقرب من النهر لإقامة طقوس الزواج والظهور عند ضفاف النهر على الماء الجاري حيث تعمد العروس.

على اشتراك الكثير من المؤلفين في صياغتها، ومن ثم فإن بها تفاوتاً وتناقضاً كبيرين. ومن المتعذر الحصول حتى على نظرة سريعة على هذا الكتاب على لرغم من كثرة الطلبات للحصول على نسخة منه. ومنذ بضع سنين تمكن بعض الرحالة من سرقة إحدى النسخ، ولكن توالى الاحتجاجات إلى الفئصل، فأعيد إليهم الكتاب. ويقال إن نسخة منه موجودة في المتحف البريطاني إلى جانب ترجمة لاتينية ركيكة له، لم يكتب لها أن تكتمل. وفي عام ١٩٠٤ م سمح للفلس إيس J. Van Ess أن يشتري نسخة من الكتاب وذلك لصداقة بينه وبين كبير كهنتهم باثني عشر جنيهاً (تركيياً)، ولكن بشرط ألا يبيعه لأحد بعد ذلك. ومع ذلك فقد قام الصابئة عن بكرة أبيهم بتظاهرة في اليوم التالي، وقد بذلوا كل جهد لإجباري على إعادة الكتاب، ولكن الكتاب الآن تجرى ترجمته في أمريكا. ومن عجائب هذا الكتاب أن نصف كل صفحة معكوس، فإذا وضع الكتاب فوق قناة ضيقة من الماء الجاري تمكن كاهنان جالسان على كلا الجانبين من قراءته. ولديهم كتاب آخر هو كتاب الأرواح The Book of Souls، وثلاثه عبارة عن صلوات للأحياء وثلاثه الباقي للأموات، كما يتضمن هذا الكتاب قصة موت آدم، وهو بالنسبة لهم من الأنبياء العظام.

ولديهم أيضاً كتاب ثالث يضم طقوساً دينية لكهنة، ولديهم كتب أخرى عن مراسم الزواج، وحياة يوحنا المعمدان، وبحث في علم التنجيم وصيغ متنوعة للتعاويذ والسحر.

وهم يعتقدون أن العالم نشأ مما يقال له «الثمرة الأولى»، وهو ما يشبه نظرية أرفيون Orphean



أعفوا من الخدمة نظراً لاستحالة تحقيق شعائرهم الدينية بالقرب الدائم من المياه الجارية.

### صاحب البار Sahib Al Bar

١٦ - ٣٨ - ١٦، ١٦ - ٠٣ - ٠١ - ٤٣. قرية في محافظة صامطة في منطقة جازان، تقع على ارتفاع ١٠٨ أمتار فوق مستوى سطح البحر، ويقطنها من ٥٠١ إلى ٢٠٠٠ نسمة. وهي ترتبط مع طريق الطائف - أبها - جازان الرئيس بدرج مستو لا بأس به، طوله ٦٤,٨ كم (ITALCONSULT, 1970).<sup>(٧)</sup>

### صاحب الزمان Sahib - Az - Zaman

٠٠ - ٥٤ - ٣٠، ٣٠ - ٠٠ - ٣٨ - ٤٧. اسم لأرض نهرية على الضفة اليمنى لشط العرب<sup>(٨)</sup> بين القرنين والبصرة.

### الصاحبيّة Sahbiyah

٤٥ - ١٢ - ٢١، ٥٥ - ٤٣ - ٤٠. قرية في الطائف بمحافظة الطائف في منطقة مكة المكرمة، تقع على ارتفاع ١٤٩٠ متراً فوق مستوى سطح البحر، وسكانها نحو ١٠٠ نسمة. وهي ترتبط مع طريق الطائف - أبها - جازان الرئيس بدرج مستو و متموج بطن وادسي، إلى لا بأس به، طوله ٧ كم (ITALCONSULT, 1970).

عليه كتباً وأشياء أخرى. أما الكهانة لديهم فتجوز للذكور والإناث على السواء. والمرتبة الأولى في الكهانة هي امترهب<sup>(١)</sup>، ثم الكاهن أو القس<sup>(٢)</sup>، ثم الأسقف<sup>(٣)</sup>، أما أعلى المراتب الكنسية فهي كبير الكهنة أو الفساوسة<sup>(٤)</sup>، وهو حالياً الشيخ ماحي الذي يقيم في سوق الشيوخ، ولا يجوز أن يكون بجسم الكاهن أي عيب أو نقيصه، ولذلك فكبير الكهنة هو من أكثر من رأيت لفتناً للأنظار. ويجوز للنساء أيضاً أن يصلن إلى مرتبة الكهنوت، غير أنهن لا بد أن يتزوجن من كهنة لتحقيق ذلك. ومن الأمور التي تنافي ديانتهم ارتداء الثياب السوداء أما نساؤهم فلا يرتدين كل ما هو أزرق.

ولا ندري ما الذي سيفعله هؤلاء في ظل الإدارة البريطانية فهم بدون شك في صف البريطانيين لا لشيء سوى أنهم كانوا على الدوام ضد الأتراك. وهم يطلقون شعورهم فلا يقصرونها<sup>(٥)</sup>، ورجالهم ونساؤهم على السواء يتمتعون بالجمال من غير شك، بل إن جمالهم يميزهم عن سواهم من الأجناس الأخرى فما أن ترى أحدهم حتى تحكم عليه أنه من الصابنة لفرط ما يتمتع به من جمال<sup>(٦)</sup>. ولقد جندهم الأتراك في الجيش التركي ولكنهم

(١) Novitiate.

(٢) Priest.

(٣) Bishop.

(٤) Chief Priest.

(٥) يطلق الصابنة الثوباب واللقى وشعر الرأس.

(٦) يمتاز رجال الصابنة ونساؤهم باتساع عيونهم وجمالها، وتكون ألوان عيونهم الصافية الجميلة عسلية اللون مع كبر حجم البؤبؤ مقارنة ببياض العين.

(٧) صاحب البار: من الصحبة مضافاً إلى الصفة المشبهة من البر، اسم يطلق على قريتين إحداهما نعت بالعليا، والأخرى بالسفلى (محمد العقيلي، معجم مقاطعة جازان).  
(٨) انظر مادة هذا المدخل في المعجم، فستجد تفصيلات أخرى.





## ضاد Sad

٠٠ - ٣٣ - ٢٣، ٠٠ - ٢٤ - ٥٨. قرية في وادي بوشر<sup>(١)</sup> بمنطقة مسقط في سلطنة عمان.

## صَارَة (جبل) Sarah (Jabal)

٠٠ - ٣١ - ٢٦، ٠٠ - ١٤ - ٤٣. جبل منخفض من الحجر الرملي بالقصيم<sup>(٢)</sup> في وسط شبه الجزيرة العربية<sup>(٣)</sup>.

## صَارِخ (عين بني) Sarikh (Ain Bani)

٠٠ - ٠٢ - ٢٣، ٠٠ - ٥٨ - ٥٧. قرية في وادي العين<sup>(٤)</sup> بمنطقة الظاهرة في سلطنة عمان.

## صَارِخ (قبيلة بني) Sarikh (Bani)

إحدى قبائل الهَنَاقِيَّة في سلطنة عمان.

## الصَّارُوج Saru

٠٠ - ٣٦ - ٢٣، ٠٠ - ٢٧ - ٥٨. قرية ساحلية صغيرة بمنطقة مسقط<sup>(٥)</sup>.

## الصَّاحِر Saghir

٢٧ - ٣١ - ١٧، ٠٤ - ١٣ - ٤٤. قرية بنجران في منطقة نجران، تقع على ارتفاع ١٢٣٠ متراً عن مستوى سطح البحر، ويقطنها من ٢٥١ إلى ٥٠٠ نسمة. وهي ترتبط مع طريق أبها - خميس مشيط - نجران الرئيس بدرج مستو لا بأس به، طوله ١,٦ كم (ITALCONSULT, 1970).

## الصَّافِح Safih

٠٤ - ١٥ - ١٧، ٠٦ - ٤٥ - ٤٢. قرية في محافظة صيباء في منطقة جازان، تقع على ارتفاع ٩٠ متراً عن مستوى سطح البحر، ويقطنها من ٢٥١ إلى ٥٠٠ نسمة. وهي ترتبط مع طريق الصائف - أبها - جازان الرئيس بدرج مستو لا بأس به، طوله ١٧ كم، ولكن يحتاج الشخص إلى ٥,٥ ساعة مشياً للوصول من القرية إلى ذلك الدرب (ITALCONSULT, 1970).

## الصَّافِح Safih

١٤ - ٠٣ - ٢٠، ٤١ - ٠٩ - ٤١. قرية في محافظة قلوة بمنطقة الباحة، تقع على ارتفاع ٤٢٦ متراً فوق مستوى سطح البحر، ويقطنها نحو ١٠٠ نسمة. وترتبط مع الطريق الساحلي بدرج مستو يبطن واد لا بأس به، طوله ٦١,٢ كم (ITALCONSULT, 1970).

(٦) الصَّافِح: - على صيغة اسم الفاعل - قرية من قرى وادي الشعراء بتهامة زهران وتقع شمال غرب سوق الشعراء على بعد ثلاثة أكبال، وسكانها من قبيلة بالمفضل (علي الزهراني، معجم بلاد غامد وزهران).

(١) انظر مادة هذا المدخل في المعجم، فستجد تفصيلات أخرى.

(٢) انظر مادة هذا المدخل في المعجم، فستجد تفصيلات أخرى.

(٣) صارة: جبل أسود مشهور، ذو هضبات عدة واقع في غربي ناحية الجواء في شمال القصيم يقترن ذكره كثيراً بذكر ساق الجواء الذي يقع إلى الجنوب منه جاء ذلك في شعر جاهلي. ويبعد صارة عن مدينة بريدة بنحو خمسين كيلاً ويوجد عند شمالي صارة الشرقي روضة تسمى مقطع صارة. واسمها قديم لم يتغير منه شيء عند المتأخرين أما اشتقاقه فإن ياقوتاً رحمه الله قال: قال الأزهرى: صارة الجبل: رأسه (محمد العبودي، معجم بلاد القصيم).

(٤) انظر مادة هذا المدخل في المعجم، فستجد تفصيلات أخرى.

(٥) يلحظ الخطأ في رسم الاسم بالحروف اللاتينية.

**الصَّافِرَة (بئر) Safirah**

١٠٠ - ٠٦ - ٢٦، ١٠٠، ٣٢ - ٥٠. بئر بروضة  
في جزيرة البحرين<sup>(١)</sup>.

**الصَّافِي Safi**

٠٠١ - ٥٤ - ٣٢، ٠٠١، ٠٤ - ٤٥. مقاطعة في  
منطقة العزيزية<sup>(٢)</sup> بالعراق.

**الصَّافِي Safi**

٠٠١ - ١٨ - ٣١، ٠٠، ١٦ - ٤٥. أرض  
بقضاء السَّماوة<sup>(٣)</sup> في العراق.

**الصَّافِي Safi**

٠٠١ - ٠٤ - ٣٣، ٠٠، ٣٧ - ٤٤. اسم لمنطقة  
ومكان على الضفة اليسرى لنهر دِجْلَة<sup>(٤)</sup> أسفل قرية  
البستان بين القرارة والصَّويرة.

**صَافِيَة (آل) Safiyah (Al)**

٥٩ - ٤٢ - ١٨، ٣٧، ١٨ - ٤٢. قرية في  
بَلْسَمَر بمنطقة عسير يقطنها نحو ١٠٠ نسمة.  
وترتبط بطريق الطائف - أبها - جازان الرئيس  
بدرج جبلي سيء، طوله ٨ كم، ولكن يحتاج  
الشخص إلى ٢، ٧ ساعة مشياً؛ للوصول من القرية  
إلى ذلك الدرب (ITALCONSULT, 1970)<sup>(٥)</sup>.

(١) انظر مادة هذا المدخل في المعجم، فستجد تفصيلات  
أخرى.

(٢) انظر مادة هذا المدخل في المعجم، فستجد تفصيلات  
أخرى.

(٣) انظر مادة هذا المدخل في المعجم، فستجد تفصيلات  
أخرى.

(٤) انظر مادة هذا المدخل في المعجم، فستجد تفصيلات  
أخرى.

(٥) في مركز بَلْسَمَر بمنطقة عسير.

**ضالِح (آل بو) Salih (Al Bu)**

فرع من قبيلة آل بو سلطان<sup>(٦)</sup> بالعراق.

**ضالِح (آل) Salih (Al)**

٢٢ - ٥١ - ١٧، ١٧ - ٢٣ - ٤٣. قرية في  
ظهران الجنوب في منطقة عسير، تقع على ارتفاع  
٢٣٩١ متراً عن مستوى سطح البحر، ويقطنها نحو  
١٠٠ نسمة. وهي ترتبط مع طريق أبها - خميس  
مشيط - نجران الرئيس بدرج متموج لا بأس به،  
طوله ٥، ١ كم (ITALCONSULT, 1970)<sup>(٧)</sup>.

**ضالِح (آل) Salih (Al)**

٢٦ - ١٧ - ١٨، ٤٥ - ٢٦ - ٤٢. قرية في  
أبها بمنطقة عسير يقطنها من ١٠١ إلى ٢٥٠ نسمة.  
وهي ترتبط مع طريق الطائف - أبها - جازان  
الرئيس بدرج مستو ومتموج ببطن واد لا بأس به،  
طوله ٨، ٥ كم، ولكن يحتاج الشخص إلى ٢، ١  
ساعة مشياً؛ للوصول من القرية إلى ذلك الدرب  
(ITALCONSULT, 1970).

**ضالِح (آل) Salih (Al)**

إحدى عشائر آل معيض من قبيلة العجمان<sup>(٨)</sup>  
بشرقي شبه الجزيرة العربية.

(٦) انظر مادة هذا المدخل في المعجم، فستجد تفصيلات  
أخرى.

(٧) في مركز الحرة بمحافظة ظهران الجنوب في منطقة  
عسير.

(٨) انظر مادة هذا المدخل في المعجم، فستجد تفصيلات  
أخرى.



## صالح (قبر) Salih (Qabr)

٠٠ - ٠١ - ١٦، ١٥ - ١٠ - ٤٨. أحد البقاع المقدسة الرئيسة في حضرموت التي تقع بالقرب من رأس وادي حوثب، وهو أحد الوديان الصغرى التي ترفد وادي سَر. والقبر نفسه ليس بذات أهمية تذكر؛ إذ هو عبارة عن مجرد كومة مكشوفة من الأحجار بطول ٣٠ إلى ٤٠ قدماً مع حجر واقف عند كل طرف، ومجموعة من الأحجار والأصداف من الجبال المجاورة التي رتبت بمحاذاة القمة، وبالقرب منها يوجد منزل صغير يتناول فيه الحجاج قهوتهم، أما منزل الشيخ البدوي راعي المقبرة فيقع على بعد نحو ريع ميل من ذلك المكان. ووراء تلك المباني، لا توجد مساكن على مدى البصر ويلقى قبر صالح القدر نفسه من التقديس الذي يلقاه قبر النبي هود، وهو والد صالح. وقبر هود<sup>(١)</sup> هو عبارة عن هيكل يشبه قبر صالح، ويقع أسفل وادي حضرموت الرئيس بعيداً إلى حد ما إلى الشرق من القسم. ويزور كلا القبرين أعداد كبيرة من الناس<sup>(٢)</sup>.

## صالح (قبيلة بني) Saleh (Bani)

قبيلة عربية كبيرة وقوية في منطقة الحويزة بجنوبي عربستان يبلغ عدد أفرادها نحو ١٥٠٠٠ نسمة. وتمتد أرضهم من الشمال إلى الجنوب نحو ٢٠ ميلاً تبدأ من نقطة تبعد بضعة أميال جنوب الحويزة. ويحدها من الشرق مكان يسمى الشيخ محمداً، وتشمل في الغرب قسماً من مستنقعات الكرخة أو مستنقعات الكرخة - دجلة. ويعمل معظم أفراد القبيلة في زراعة القمح والشعير، ويملكون قطعاناً كبيرة من الأغنام والأبقار، علاوة على ٣٠٠٠ جمل تقريباً. ولكن بعض أفرادها يسكنون المستنقعات حيث يزرعون الأرز ويربون الجواميس والأبقار، ويتقلون في قوارب تسمى الطراة والمشاحيف. ويقدر عدد المقاتلين في بني صالح بألف من الخيالة و٣٣٥٠ من المشاة، وتوجد البنادق بمعدل بندقية واحدة لكل رجلين. والقبيلة من الشيعة، والأقسام الفرعية هي كما يأتي:

=

(١) انظر: هود (قبر) Hud (Qabr).

(٢) قال مؤلف «تاريخ حضرموت السياسي»: وفي وادي سر قبر طويل عليه قبة كبيرة يزعم الناس أنه قبر صالح عليه السلام، ولذلك يشدون الرحال إليه مرة في كل عام ونهم اعتقادات خرافية حول هذا الضريح، والتاريخ لا يثبت وجود قبر صالح عليه السلام في حضرموت لأنه مت في الحجاز (إبراهيم المقحفي، ٢٠٠٢م، معجم البلدان والقبائل اليمنية، دار الكلمة بصنعاء)، وانظر أيضاً: عبدالرحمن السقاف (إدام القوت في ذكر بلدان حضرموت)، ص ٤٩٦.



ملحوظات	عدد المقاتلين	الفرع	القسم
...	١٥٠	...	آل بو سواط
تتبعي عائلة الرؤساء الحاكمين لهذا القسم.	٢٥٠	...	آل بو عصار
...	٢٠٠	...	آل بو غنيمه <sup>(١)</sup>
...	١٠٠	...	البراهنة
هذا القسم الفرعي من بين الذين يسكنون منطقة المستنقعات.	٢٠٠	البريحة	الحلاف
...	٢٨٠	آل بو غربة <sup>(٢)</sup>	الحلاف
هذا القسم الفرعي من بين الذين يسكنون منطقة المستنقعات.	٥٥٠	الحيادر	الحلاف
...	٢٠٠	بنو سكين	الحلاف
...	١٦٠	السويجت	الحلاف
...	٣٥٠	السودان	الحلاف
هذا القسم الفرعي من بين الذين يسكنون منطقة المستنقعات.	٤٥٠	آل بو عبيد	الحلاف <sup>(٣)</sup>
...	٥٥٠	علوان	الحُمودي <sup>(٤)</sup>
...		منجور	الحُمودي
...		نحيو	الحُمودي
...		الصويري	الحُمودي
...		السويد	الحُمودي

(١) انظر: غنيمه (بو آل) (Ghanimah (Al Bu).

(٢) انظر: غربة (قبيلة آل بو) (Ghurbeh (Al Bu (Tribe).

(٣) انظر: الحلاف (قبيلة) (Halaf (Tribe).

(٤) انظر: الحُمودي (قبيلة) (Hamudi (Tribe).





ملحوظات	عدد المقاتلين	الفرع	القسم
...	٣٠	الدريرات <sup>(١)</sup>	الحُمُودي
...	٣٥٠	الهويشم <sup>(٢)</sup>	الحُمُودي
...	٥٠	مرعي	الحُمُودي
...	٨٠	الزهرية	الحُمُودي
...	١٠٠	...	القرية
...	٣٠٠	...	المناصير

وكان قسم الحلاف قبيلة منفصلة في الأصل، ولكنهم يعيشون الآن بين بني طرف، وربما بين بني تميم.

### صَالِح (قَلْعَة) (Salih (Qalat)

٠٠ - ٣٠ - ٣١، ١٠ - ١٦ - ٤٧. وتعرف عند الأتراك باسم شطرة العمارة؛ وهي مدينة صغيرة في العراق على الضفة اليسرى لنهر دجلة، وتبعد بطريق النهر ٢٧,٥ ميلاً فوق العزير، و ٣٢,٥ ميلاً أسفل مدينة العمارة بواسطة النهر. وقد كانت قرية صغيرة ولكنها نمت في خلال الاثني عشرة سنة الأخيرة بسبب الهدوء في المنطقة وزيادة تجارة الأرز التي تعد مركزاً لها. والمدينة مقسومة إلى قسمين بواسطة قناة، ويتألف نصفها من منازل مبنية بالطوب والنصف الآخر من الأكواخ. ويبلغ عدد السكان ٢٠٠٠ نسمة أو أكثر من ذلك بقليل. والأهالي الذين يقال إنهم من وسط شبه الجزيرة العربية، مسلمون أكثرهم من السنة، وبها نحو ٤٠٠ شيعي أيضاً،

(١) انظر: الدَّرَيْرَات (قبيلة) (Dirairat (Tribe).

(٢) انظر: الهَوَاشِمَة (قبيلة) (Hawashimah (Tribe).

**صالح بن هود (قبر) Salih - Bin - Hud (Qabr)**

١٧-١٧، ١٧-١٣-٥٥. قبر بالقرب من رأس نوس بمنطقة ظَفَّار<sup>(٣)</sup> في جنوبي شبه الجزيرة العربية.

**الصَّالِحِيَّة (As) Saalihiyah**

١٥-٣٢-٢٤، ٥٥-٣٩-٤٣. قرية في منطقة الرياض، تقع على ارتفاع ٩٥٠ متراً فوق مستوى سطح البحر، ويقطنها من ١٠٠ إلى ٤٩٩ نسمة. وهي ترتبط بطريق شقراء-الطائف الرئيس بدرج مستو وتمتوج جيد، طوله ٥٦ كم. وتشمل الأنشطة الاقتصادية فيها: زراعة القمح والبرسيم والنخيل والخضار وغيرها، مع تربية الماشية من الغنم والماعز. وبها ماء كاف درجة عذوبته من ٠-٢٥٪ (WILSON - MURROW, 1970)<sup>(٤)</sup>.

**الصَّالِحِيَّة (Salahiyah)**

١٠-٢٩-٣٠، ٥١-٥٢-٤٧. قناة في شط العرب تقسم جزيرة العجيراوية<sup>(٥)</sup> من الضفة اليسرى للنهر. والصلاحية، أو اللسان، اسم أيضاً لطرف جزيرة العجيراوية الأقرب للبصرة.

ونحو ٥٠ يهودياً وبعض الصابئة ممن يعملون بصياغة الذهب وعمل القوارب التي تسمى المشحوف. والقبيلة المحيطة بهم هي قبيلة آل بو محمد، والحصن الأصلي الذي يدين له المكان باسمه يخص فيصلاً أحد زعمائهم الكبار.

ويوجد في قلعة صالح بعض التمور، والمحصولات المحلية الرئيسة هي الأرز والذرة والدخن والسمسم والخيار والبصل والفجل. والسوق غنية جداً بالمنسوجات القطنية والسكر والبن والشاي، ومعظمها تأتي من البصرة. وتعد قلعة صالح المقر الرئيس لقضاء شطرة العمارة في سنجق العمارة. وبها مدرسة واحدة للصابئة، وثلاث مدارس للمسلمين، ومركز جمركي، وتتصل المدينة بخط تلغرافي من قرية القرنة من جهة، ومدينة العمارة من جهة أخرى. وفيها أيضاً مكتب للدائرة السنية.

**صالح (كريد محمد)**

**Salih (Karaid Muhammad)**

١٠-٣٧-٣٢، ٥١-١٠-٤٤. أرض بقضاء كربلاء<sup>(١)</sup> في العراق.

**صالح بن ناصر Salih - Bin - Nasir**

١٠-٥٩-٢٩، ١٠-٢٧-٤٨. قناة مع بعض المساكن بمنطقة الفاو<sup>(٢)</sup> في شط العرب.

(٣) انظر مادة هذا المدخل في المعجم، فستجد تفصيلات أخرى.

(٤) الصالحة: هجرة صغيرة حديثة تقع في ناحية بلاد الجمش الجنوبية جنوباً من هضبة شعيفان، ومن هجرة ارفابع، وسكانها العرضان من قبيلة الدلايحة من عُنَيْتة، وهي تابعة للدوادمي (مسعد بن حنيدل، معجم عالية نجد).

(٥) انظر مادة هذا المدخل في المعجم، فستجد تفصيلات أخرى.

(١) انظر مادة هذا المدخل في المعجم، فستجد تفصيلات أخرى.

(٢) انظر مادة هذا المدخل في المعجم، فستجد تفصيلات أخرى.



## الصَالِحِيَّة Salihiyah

٠٠ - ٣٦ - ٣٢، ٠٠ - ٠١ - ٤٤. أرض بقضاء كربلاء<sup>(١)</sup> في العراق.

## الصَالِحِيَّة Salihiyah (As)

٠٠ - ٢٤ - ٢٥، ٢١ - ٠٠ - ٤٣ - ٤٩. قرية صغيرة في شرقي الأحساء بالمنطقة الشرقية على ارتفاع ١٣٠ متراً فوق مستوى سطح البحر، على بعد ٧٠٠ متر غرب الطريق المعبد الجفر - الحوطة. وهي مستوطنة زراعية يسكنها نحو ٦٠ نسمة، ويدرس تلاميذها بالحوطة أو المركز (ETCO, 1970).

## الصَالِحِيَّة Salihiyah (As)

١٩ - ٢٢ - ٢٥، ٢١ - ٣٥ - ٤٩. الحي الشرفي في بلدة الهفوف، وقد كان خارج الأسوار القديمة، وتسكنه أسر مهاجرة من عدة قبائل (ETCO, 1970).

## الصَالِحِيَّة Salihiyah (As)

٢٥ - ٤٣ - ٢٤، ٠٩ - ٤٥ - ٤٣. قرية في منطقة الرياض يقطنها من ١٠٠ إلى ٤٩٩ نسمة. وهي ترتبط بطريق شقراء - الطائف الرئيس بدرج طولها ٥٤ كم. وتشمل الأنشطة الاقتصادية فيها: زراعة القمح والبرسيم والنخيل والخضار وغيرها، مع تربية الماشية من الإبل والغنم والماعز (١) انظر مادة هذا المدخل في المعجم، فستجد تفصيلات أخرى. (٢) انظر: الهفوف (Al) Hufuf.

والأبقار. وبها ماء كاف درجة عذوبته من ٢٦ - ٥٠٪ (WILSON - MURROW, 1970)<sup>(٣)</sup>.

## الصَالِحِيَّة Salihiyah (As)

٢٩ - ٤٣ - ٢٤، ٣٤ - ٣٧ - ٤٣. قرية ترتبط بطريق شقراء - الطائف الرئيس بدرج مستو و متموج سيح، طولها ٥٦ كم (WILSON - MURROW, 1970)<sup>(٤)</sup>.

## الصَالِحِيَّة Salihiyah (As)

١٥ - ٣٢ - ٢٤، ٥٥ - ٣٩ - ٤٣. قرية في منطقة الرياض، تقع على ارتفاع ٩٥٠ متراً فوق مستوى سطح البحر، ويقطنها من ١٠٠ إلى ٤٩٩ نسمة. وهي ترتبط بطريق شقراء - الطائف الرئيس بدرج مستو و متموج جيد، طولها ٢٩ كم. وتشمل الأنشطة الاقتصادية فيها: زراعة القمح والبرسيم والنخيل والخضار وغيرها، مع تربية الماشية من الغنم والماعز. وبها ماء كاف درجة عذوبته من ٢٥ - ٠٪ (WILSON - MURROW, 1970)<sup>(٥)</sup>.

## صَالِحِيَّة Salifah

٠٠ - ١٢ - ٢٣، ١٠ - ٣٣ - ٥٨. قرية صغيرة في وادي السرين؛ أحد روافد وادي مجلاس<sup>(٦)</sup> في منطقة مسقط بسلطنة عمان.

(٣) الصالحية هجرة صغيرة حديثة، تقع في ناحية بلاد الجمش الجنوبية جنوب هضبة شعيفان، ومن هجرة الرفابع، وسكانها العرضان من قبيلة الدلابحة من عُنَيْبَة، وهي تابعة للدوادمي (سعد بن جندل، معجم عالية نجد).

(٤) في محافظة الدوادمي بمنطقة الرياض.

(٥) في محافظة الدوادمي بمنطقة الرياض.

(٦) انظر مادة هذا المدخل في المعجم، فستجد تفصيلات أخرى.



## صَامَطَة Samtah

٠٠ - ٢٦ - ١٦، ١٠ - ٥٧ - ٤٢. قرية في محافظة صامطة في منطقة جازان، تقع على ارتفاع ٦٣ متراً عن مستوى سطح البحر، ويقطنها من ٥٠١ إلى ٢٠٠٠ نسمة. وهي ترتبط مع طريق الطائف - أبها - جازان الرئيس بدرج مستو جيد، إلى لا بأس به، طوله ٥، ٦٠ كم. وبالقرية ثلاث مدارس، ومستوصف، ومركز إمارة، وقوات أمن، وبريد وبرقية، ومحكمة، وسوق، و٥٠٠ دكان، و٦ طاحونات، ومحطة وقود، وست مقاه (ITALCONSULT, 1970).<sup>(١)</sup>

## الصَّانِي (وادي) Sani (Wadi)

٠٠ - ٥٦ - ٢٧، ٠٠ - ١٩ - ٣٧. هو اسم أواسط وادي الأخضر في شمال غربي شبه الجزيرة العربية، وهو عبارة عن واد معزول، تلاله المنحدرة تتكون من الحجر الجيري الضخم، أما بطنه فرملي، ويتشتر به الرمال البركاني المنساق<sup>(٢)</sup> وحجر الخفاف<sup>(٣)</sup> والحمام السوداء. ويتجه صرف الوادي

(١) صَامَطَة: مدينة معروفة على وادي المغيالة ويظهر أنها ليست قديمة التأسيس، فقد ذكر الهمداني بعض القرى شرقها وغربها ولم يذكر لها اسماً، كما أن صاحب (العقيق اليمني في وفيات وحوادث المخلاف السليماني) لم يورد لها اسماً، بل الأقرب من كل ما سبق أن صاحب كتاب (خلاصة المسجد) - مخطوط - القرن الثاني عشر، لم يذكرها قط في حين أنه ذكر خروج الأمير محمد بن أحمد الخيراتي من حرض إلى قرية البدوي، ثم إلى الدامغ ولم يشر إلى بلدة تسمى صامطة، والمرجح أنها عمرت بعد ذلك (محمد العقيلي، معجم مقاطعة جازان).

(٢) Volcanic drift

(٣) Pumice

من الجنوب الشرقي إلى الشمال الغربي، ممتداً من يسعد<sup>(٤)</sup> إلى قرب قلعة الأخضر. ويوجد في هذه المنطقة بعض النقوش البسيطة على كتل من الحجر الرملي، إضافة إلى شكل في الشرق يشبه تمثالاً يقال له الدَّبُّ لشبهه بالدب<sup>(٥)</sup>، وهو علامة طريق معروفة. ويقع طريق الحج الشامي بمحاذاة هذا الوادي، أما الطريق الفعلي فمستو. والجزء العلوي من وادي الصاني يسمى وادي المعظم<sup>(٦)</sup>.

## صَاهُود (قصر) Sahud (Qasr)

٠٠ - ٢٦ - ٢٥، ٠٠ - ٣٤ - ٤٩. قلعة تقع خارج بلدة المبرز<sup>(٧)</sup> في واحة الأحساء بشرفي شبه الجزيرة العربية<sup>(٨)</sup>.

(٤) انظر: يَسْعَد (وادي) Dizad.

(٥) ربما أن المقصود فيها ما يعرف اليوم بخبت التماثيل جنوب شرق قلعة المعظم على (٣٧ - ٢٧ - ٣٨ - ٣٧). انظر: الدَّبُّ (Dub) (Ad).

(٦) الصَّانِي: ورد هذا الاسم في نونية ابن القيم - رحمه الله، وورد في رحلة صلاح الدين الصفدي، وقد ورد اسم الصاني في كتاب (مسالك الأبصار وممالك الأمصار) في ذكر منازل الحج في الطريق الشامي، فيعد أن ذكر معان قال (ثم عقبة الصوان، ثم صرر وذات حج والفرش وبيير الأخضر الصاني ورخم ثم العلا). وفي (المسالك) أيضاً: ومسيل الصاني، وهو يسرة للمتوجه إلى المدينة. ويعرف الصاني الآن باسم لَصَان، وهو واد يقع بين محطتي المعظم والخزيرة، شمال المعظم، يقطعه الطريق المتجه إلى تبوك من العلا بعد اجتياز محطة المعظم. وفيه ماء، ثمابيل من ماء المطر، تنضب أيام الصيف إذا لم ينزل المطر (حمد الجاسر، معجم شمال المملكة).

(٧) انظر مادة هذا المدخل في المعجم، فستجد تفصيلات أخرى.

(٨) قَصْر صَاهُود: كان يقع خارج سور بلدة المبرز غربها وكان مفرأ لحماية تلك المدينة من الجند والعساكر =





## الصَّابِ (آل) Sayd

٥٦ - ٤٤ - ١٨، ١٩ - ٥٢ - ٤١. قرية في أدمّة بمحافظة بيشة في منطقة عسير، تقع على ارتفاع ١٨٩٤ متراً فوق مستوى سطح البحر، ويقطنها نحو ١٠٠ نسمة. وهي ترتبط مع طريق الطائف - أبها - جازان الرئيس بدرج جبلي وتمتوج سبخ، إلى لا بأس به، طوله ١٤,٥ كم. وبالقرية طاحونة (ITALCONSULT, 1970).<sup>(١)</sup>

## صَبَاب Sabab

٥٤ - ٠٠ - ٢٦، ٥٤ - ٤٦ - ٤٩. منطقة تخميم

= صمد من فيه أثناء غزو على باشا الكيخيا من قبل ولي بغداد سنة ١٢١٣هـ لبلاد الأحساء، كما امتنع عليه الكوت في الهفوف، وفيه جند برئاسة إبراهيم بن سليمان بن عفيصان، وكان في قصر صاهود هذا جند من أهل نجد برئاسة سليمان بن محمد بن ماجد الناصري التميمي من أهل ثادق، ومعه من الجند نحو مئة، وقد تحدث ابن بشر عن ذلك بتفصيل، فذكر أن الكيخيا حاصر القصر من سابع شهر رمضان إلى تسع مضين من ذي القعدة سنة ١٢١٣ وقال: وحاول بكل الأسباب من القتال، وسوق الأبطال والرمي بالمدافع والقناير، حتى هدم غالب الحصن، وحفروا عليه حفوراً وملاؤها البارود، وثوروا عليها، وبنوا بناًناً عالياً يرمون به وسط القصر، وعملوا زحافات للجدران، وسار خلفها الرجال بالمدافع، وهدموا بالمدافع جدرانه وبيوته، وبنوه أهله بنيطان الثمر، وعملوا كل الأسباب وأقاموا هذه المدة كل يوم يجددون لهذا القصر قتلاً وأسباباً، فوقع فيهم الفشل وبطل كيدهم، وألقى الله الرعب في قلوبهم فارتحلوا راجعين، وتركوا الأحساء، وذكر أنهم رغبوا المصالحة فأبى سليمان ومن معه في ذلك الحصن. وقد بقي قصر صاهود قائماً حتى أواخر عشر السنين من القرن الماضي (حمد الجاسر، معجم المنطقة الشرقية).

(١) بأبشائر في العلاة بمحافظة بَلَقَرَن في منطقة عسير.

باليضاء<sup>(٢)</sup> (القسم الأول)<sup>(٣)</sup> بالأحساء بشرفي شبه الجزيرة العربية<sup>(٤)</sup>.

## صَبَاح (آل) Sabah (Al)

فرع من قبيلة العتوب<sup>(٥)</sup> بإمارة البحرين<sup>(٦)</sup>.

## صَبَاح (أولاد) Sabah (Aulad)

فرع مما يعرف بقبيلة البياسرة<sup>(٧)</sup> بعمان.

## الصَّبَاح Sabah

٥٨ - ٣٢ - ١٩، ١٧ - ٣٨ - ٤١. قرية في العرضية الجنوبية بمحافظة القنفذة في منطقة مكة المكرمة، تقع على ارتفاع ٤٨٦ متراً فوق مستوى سطح البحر، ويقطنها ٥٠١ إلى ٢٠٠٠ نسمة. وترتبط مع الطريق الساحلي بدرج مستو وتمتوج ببيض واد جيد، إلى لا بأس به، طوله ٩٩ كم. وبالقرية سوق (ITALCONSULT, 1970).

(٢) ورد في النص الأصلي البياض Biyadh، وهو خطأ، والصحيح البيضاء، وهو غير البياض الذي في منطقة الرياض، الواقع إلى الشرق من الأفلاج. انظر مدخل (البيضاء Biyadh) في المعجم، فستجد تفصيلات أخرى عن البيضاء. انظر مدخل (البيضاء Biyadh) في المعجم، فستجد تفصيلات أخرى عن البيضاء.

(٣) انظر مادة هذا المدخل في المعجم، فستجد تفصيلات أخرى.

(٤) صَبَاب: موضع يقع جنوب بلدة الجبيل، وهو على سيف البحر. وفيه اليوم محطة تحلية البحر وهي تغذي منطقة الجبيل (عبدالرحمن العبيد، الموسوعة الجغرافية لشرقي البلاد العربية السعودية).

(٥) وردت تهجتها في المعجم هكذا Bani Utub.

(٦) انظر: العتوب (قبيلة) (Utub or Ibah (Bani).

(٧) انظر مادة هذا المدخل في المعجم، فستجد تفصيلات أخرى.



## الصَّبَاخ (As) Sabaakh

٣٤ - ١٨ - ٢٦، ٣٥ - ٥٩ - ٤٣. قرية في منطقة بريدة<sup>(١)</sup>، تقع على ارتفاع ٦٠٣ أمتار فوق مستوى سطح البحر، ويقطنها من ٥٠٠ إلى ١٩٩٩ نسمة. وهي ترتبط بطريق ساجر - بريدة الرئيس بدرج مستو وتمتوج لا بأس به، طوله ١ كم، وهو عرضة للغبار والظمي. وتشمل الأنشطة الاقتصادية فيها: زراعة القمح والبرسيم والنخيل والخضار وغيرها، مع تربية الماشية من الإبل والغنم والماعز والأبقار. وليس بها كفاية من الماء العذب، ودرجة عذوبة الماء ٠ - ٢٥٪. وبها مدرسة ابتدائية للبنين (WILSON - MURROW, 1970)<sup>(٢)</sup>.

## الصَّبَاخ Subakh

٠٠ - ١٨ - ٢٦، ٥٨ - ٤٣. حزام من النخيل مع عدة آبار إلى الجنوب من بريدة<sup>(٣)</sup> في القصيم بوسط شبه الجزيرة العربية. انظر أيضاً: القصيم Qasim<sup>(٤)</sup>.

(١) الصحيح أن يقال منطقة القصيم.

(٢) انظر: الصَّبَاخ Subakh.

(٣) انظر مادة هذا المدخل في المعجم، فستجد تفصيلات أخرى.

(٤) الصَّبَاخ: هو السباخ؛ إذ إنهم في لغتهم العامية يبدلون السين صاداً فيقولون للأرض السبخة سبخة بالصاد، ولمجموعة السباخ صباخ بالخاء وللتراب الملح: صباخ بالصاد أي: سباخ. هذا بلد مهم من البلدان التابعة لبريدة، وبعضهم ينظمه في سلك الخبواب وإذا كان هذا صحيحاً فإنه يكون هو ومدينة بريدة القديمة في حُب واحد، وهو أكبر من أي حُب كبير من الخبواب. ويقع إلى الجنوب من بريدة، وكانت تفصل بينهما مسافة من البساتين في القديم ولكن عمران المدينة زحف إلى الصباخ حتى التحم به فأصبح لا يفصل بين =

## الصَّبَاغَة (حارة) Subarah (Harat - As)

٠٠ - ٢٠ - ٢٤، ٠٠ - ٤٢ - ٥٦. أحد أحياء مدينة صُحَار<sup>(٥)</sup> في سلطنة عمان.

## صِبَاغَة Sabarah

٠٠ - ١٧ - ٢٣، ٠٠ - ٥٥ - ٥٧. قرية في وادي سَمَائِل<sup>(٦)</sup> بسلطنة عمان.

## الصَّبَاغِيَّة Sabbaghiyah

٠٠ - ٢٩ - ٢٣، ٠٠ - ٢٥ - ٤٤. قرية بقناة المحاويل في قضاء الحلة<sup>(٧)</sup> بالعراق.

= بريدة والصباخ فاصل. والصباخ يتكون من مجموعة من بساتين النخيل وحقول البرسيم والأشجار ذات الخضرة؛ اليانعة إذا دخل المرء فيها لا يرى على امتداد بصره إلا الخضرة تحيط به من كل جهة وجداول المياه الصغيرة تطرد بين أضعافها. ولذلك سماه بعض إخواننا من السوريين غوطة بريدة قياساً على غوطة دمشق بالنسبة إلى دمشق. ولهذا السبب كان بعض الناس يفر من تسميته بالصباخ الذي معناه الأرض السبخة، لأن السبخة لا يمكن أن تكون البساتين فيها مزدهرة وبسميه فيحان والواقع أن الأمر في الصباخ كذلك فليس فيه أرض سبخة إلا جزءاً في جهته الجنوبية وجزءاً في وسطه يسميه بعضهم هميل الصباخ، والهميل في لغتهم العامية (فعليل) بمعنى مفعول أي: النخل المهمل. والصباخ قديم العمارة في الأصل إلا أن أجزاء منه كانت قد دثرت عمارتها فأعاد حجبلان بن حمد أمير بريدة إقطاعها لمن يتوسم أنه سيعمرها واشترط عليهم أن يعمرها فعمر جزء من الصباخ بسببه على تلك الطريقة. وقد شهد الصباخ دخول أول آلة زراعية رافعة للمياه في منطقة بريدة وما حولها أدخلها عبدالله بن سليمان العيسى أحد وجهاء بريدة (محمد العبودي، معجم بلاد القصيم).

(٥) انظر مادة هذا المدخل في المعجم، فستجد تفصيلات أخرى.

(٦) انظر مادة هذا المدخل في المعجم، فستجد تفصيلات أخرى.

(٧) انظر مادة هذا المدخل في المعجم، فستجد تفصيلات أخرى.





## الصَّبَّان (تل) Subbah (Tel)

٠٠ - ١٨ - ٣٢، ٠٠ - ٣٧ - ٤٣. تل صغير على حدود العراق وصحراء الشامية على بعد ٣٢ ميلاً جنوب غرب كربلاء بخط مستقيم، وهو يمثل علامة طريق جيدة للمسافرين على الطريق الغربي بين كربلاء وجبال سَمَر.

## الصَّبْح (آل) Lasbah (Al)

٣٢ - ٢٢ - ١٨، ٤٣ - ٢٩ - ٤٢. قرية في أبا بمنطقة عسير، تقع على ارتفاع ٢١٠٥ أمتار فوق مستوى سطح البحر، ويقطنها من ١٠١ إلى ٢٥٠ نسمة. وهي ترتبط مع طريق الطائف - أبا - جازان الرئيس بدرب جبلي مستو وتمتوج سبي، إلى لا بأس به، طوله ٩,٧ كم. وبالقرية طاحونة (TTALCONSULT, 1970).

= القنفذة وبلدة كباد، وتبلغ مساحتها نحو ١١,٢ كم<sup>٢</sup>، تقع على حاجز مرجاني يحيط بها من جميع الجهات عدا الغرب، تحيط بالجزيرة مياه عميقة تزيد أعماقها على ٥٠ م، وهي جزيرة يضاوية الشكل، يبلغ أقصى طول لها نحو ٤,٨ كم، يتكون سطحها من سهول ساحلية رملية مستوية في أطرافها الشرقية والشمالية الشرقية، ثم يتدرج سطحها بالارتفاع باتجاه الغرب؛ إذ يبلغ ارتفاع أعلى قمة فيه نحو ٤٢ متراً فوق مستوى سطح البحر، وذلك في شمالها الغربي، وقد سميت الجزيرة باسم الجبل، كما توجد قمة أخرى جنوبي الجزيرة يبلغ ارتفاعها نحو ٣٤ م، وتنحدر هذه المرتفعات بشدة باتجاه الغرب والجنوب الغربي لتنتهي على هيئة حافات وجروف عند التقائها بمياه البحر. يوجد بها بئر ماء وأطلال مبانٍ سكنية قديمة ومقبرة. تقع قبالة مصب وادي حلي، وتبعد عن الساحل نحو ١٠,٥ ميلاً بحرياً (أحمد الغزاوي، ومحمد الراشد، وعبدالله العنيزان، ٢٠٠٧م، جزر المملكة العربية السعودية في البحر الأحمر والخليج العربي، هيئة المساحة الجيولوجية السعودية).

## الصَّبَّان (أبا) Sabban (Aba As)

٣٨ - ٤٦ - ٢٥، ١٥ - ٢٨ - ٤٠. منطقة زراعية في منطقة حائل، تقع على ارتفاع ١٠٦٠ متراً فوق مستوى سطح البحر، ويقطنها بين ١٠٠ و٤٠٠ نسمة. وترتبط مع طريق الحناكية - حائل الرئيس بدرب مستو وتمتوج لا بأس به، لكنه عرضة للغرين والغبار والجلاميد والحصى وفضان السيول والظمي والطين. وبالمطقة كفاية من الماء العذب، ودرجة عذوبة الماء ٧٦ - ١٠٠٪. وتشمل الأنشطة الاقتصادية فيها: زراعة القمح والبرسيم والنخيل وبعض الخضراوات، مع تربية الماشية من الإبل والغنم والماعز والأبقار (WILSON - MURROW, 1970)<sup>(١)</sup>.

## الصَّبَّان (جزيرة أم) (تل)

## Subban (Umm - As)

٠٠ - ١١ - ٢٦، ٠٠ - ٢٧ - ٥٠. اسم آخر لجزيرة الرقة؛ إحدى الجزر الصغيرة في جزيرة البحرين<sup>(٢)</sup>.

## الصَّبَّانَا (جزيرة جبل) Sabaya (Island)

٢٤ - ٣٥ - ١٨، ١٨ - ٠٣ - ٤١. انظر: فرسان (جزائر وضفاف) Farasan (Islands and Bank)؛ الجانب الشرقي من الضفة<sup>(٣)</sup>.

(١) أبا الصَّبَّان وادٍ أسفل وادي أبله، يصب فيه هذا الوادي، يقع بين الحائط والحويط، وسكانه من العوامرة من بني رشيد. وفي الوادي قرية تُدعى أبا الصبان تبعد عن مدينة حائل ٢٧٥ كيلاً (حمد الجاسر، معجم شمال المملكة).  
(٢) انظر مادة هذا المدخل في المعجم، فستجد تفصيلات أخرى.  
(٣) جبل الصبانا جزيرة مرجانية تقع جنوب غرب مدينة=



**صُبْح (بنو) Subh (Bani)**

فخذ مهم من قبيلة حرب العظيمة<sup>(١)</sup> بالحجاز ونجد<sup>(٢)</sup>.

**صُبْح (رأس أبو) Subh (Ras Abu)**

جزيرة البحرين<sup>(٣)</sup> ٥٠ - ١٠ - ٢٦، ٢٧ - ١٠ - ٥٠. رأس في

**صُبْح (قبيلة بني) Subh (Bani)**

إحدى قبائل الغافرية بسلطنة عمان<sup>(٤)</sup>.

**الصُّبْح Subuh**

محافظة قلوة بمنطقة الباحة يقطنها نحو ١٠٠ نسمة. وترتبط مع الطريق الساحلي بدراب مستو ببطن واد سيع، إلى لا بأس به، طوله ٥٨,٥ كم، ولكن يحتاج الشخص إلى ١,٧ ساعة مشياً؛ للوصول من القرية إلى ذلك الدرب مشياً<sup>(٥)</sup> (ITALCONSULT, 1970).

**صُبْحَا Sabha**

١٠ - ١٩ - ٢٣، ٢٣ - ٠٢ - ٤٣ - ٤٤. قرية في منطقة الرياض، تقع على ارتفاع ٨٧٥ متراً فوق مستوى سطح البحر، ويقطنها من ٥٠٠ إلى ١٩٩٩ نسمة. وهي ترتبط بطريق ظلم - الرياض الرئيس بدراب مستو وتمتد لا بأس به، طوله ٥٥ كم. وتشمل الأنشطة الاقتصادية فيها: زراعة القمح والبرسيم والنخيل والخضار وغيرها، مع تربية الماشية من الإبل والغنم والماعز والأبقار. وبها ماء كاف درجة عذوبته من ٧٦ - ١٠٠٪، كما أن بها مدرسة ابتدائية للبنين (WILSON - MURROW, 1970)<sup>(٦)</sup>.

**صُبْحَا Sabhah**

٠٠ - ٢٣ - ٢٠، ٢٠ - ٥٥ - ٤٤. قرية في وديان الدواسر<sup>(٧)</sup> بجنوب غربي نجد.

(٦) صُبْحَا: هضبة حمراء كبيرة، معترضة من الجنوب إلى الشمال، ذات لون ذهبي متلالئ، ورعان عالية وقمم متسامقة، فيها مياه، في كل جهاتها، واقعة بين واديين أحدهما يحف بها من الغرب، وهو وادي السرة، والآخر وادي السرداح ويحف بها من الشرق، وهي غرب العرض، وشرق الزيدي وشمال حصاة قحطان. وفي ناحيتها الشرقية هجرتان لقبيلة قحطان، تابعة لإمارة القويعة. ويقول محمد بن بليهد: وتسميته صبحة نسمة حديثة، حدثت عند توغل القبيلة التي يقال لها مطير في نجد، وهم علوي وبريه، وكان قوم من علوي يستوطنون تلك الناحية عند الجبل المسمى يذبل، وهو جبل رفيع أحمر أصبح المنظر، فكان فارسهم عند الطعان يقول: خيال صبحة جبلي، ويطلق هذا على يذبل، وتكرر ذلك حتى نسي اسمه الأول وصار اسمه صبحة. والواقع أن ما ذكره محمد بن بليهد في ميارته على جانب من الصواب؛ إذ إن تحديد يذبل في كتب المعاجم الجغرافية ينطبق تمام الانطباق على صبحة (سعد بن جنيد، معجم عالية نجد).

(٧) انظر مادة هذا المدخل في المعجم، فستجد تفصيلات أخرى.

(١) انظر مادة هذا المدخل في المعجم، فستجد تفصيلات أخرى.

(٢) بنو صبح: (صبيحي) من ميمون من بني سالم من حرب، يوجدون في وادي العرج وثافل (جبل صبح) ونواحي بدر (انظر: حمد الجاسر، معجم قبائل المملكة العربية السعودية).

(٣) انظر مادة هذا المدخل في المعجم، فستجد تفصيلات أخرى.

(٤) انظر مادة هذا المدخل في المعجم، فستجد تفصيلات أخرى.

(٥) الصُّبْح: قرية من قرى قبيلة بالخزمر تقع جنوب وادي سبة بنهامة زهران (علي الزهراني، معجم بلاد غامد وزهران).





## صَبْحَا صَبِيحَاتٍ Sabbah Sabihah

١٠٠-٤٩-٢٦، ١٠٠-٢٤-٤٩. منطقة تخسيم للبدو في البيضاء<sup>(١)</sup> (القسم الأول) بالأحساء في شرقي شبه الجزيرة العربية.

## صَبْحَاء (آل) Sabbah

٢٧-٥٦-١٧، ٤٣-١٨-٢٩. قرية في ظهران الجنوب في منطقة عسير، تقع على ارتفاع ٢٣٨٠ متراً عن مستوى سطح البحر، ويقطنها من ١٠١ إلى ٢٥٠ نسمة. وهي ترتبط مع طريق أبها - خميس مشيط - نجران الرئيس بدرج جبلي و متموج جيد وسيء، إلى لا بأس به، طوله ٩, ٧ كم (ITALCONSULT, 1970)<sup>(٢)</sup>.

## صَبْحَاء (As) Subayhah

٢٧-١٨-٢٥، ٥٩-٣٢-٤٤. قرية في منطقة الرياض، تقع على ارتفاع ٦٦٢ متراً فوق مستوى سطح البحر، ويقطنها أقل من ١٠٠ نسمة. وهي ترتبط بطريق ساجر - بريدة الرئيس بدرج مستو و متموج سيء، طوله ٥٦ كم. وتشمل الأنشطة الاقتصادية فيها: زراعة القمح والبرسيم والنخيل والخضار وغيرها، مع تربية الماشية من الإبل والغنم والماعز والأبقار. وبها ماء كاف درجة عذوبته من ٧٦ - ١٠٠٪ (WILSON - MURROW, 1970)<sup>(٣)</sup>.

(١) انظر مادة هذا المدخل في المعجم، فستجد تفصيلات أخرى.  
(٢) في مركز الحرجة بمحافظة ظهران الجنوب في منطقة عسير.  
(٣) صَبْحَا: قرية زراعية حديثة، تقع في بلاد السر، شمال =

## صَبْحَانَ (حَب) Subhan (Khabb)

١٠٠-٠٣-٢٨، ١٠٠-٤٣-٤٢. قسم من النفود<sup>(٤)</sup> في شمالي وسط شبه الجزيرة العربية<sup>(٥)</sup>.

## الصَّبْح (وادي) Subakh (Wadi)

١٠٠-٢٤-٢٤، ١٠٠-٥٨-٥٥. واد في سهل محضة<sup>(٦)</sup> برأس البر العماني.

## صَبْحَايَاتٍ (أبو) Sabkhhayah (Abu)

١٠٠-٣٣-٣٢، ١٠٠-١٧-٤٦. أرض نهريّة على الضفة اليسرى لنهر دِجْلَة<sup>(٧)</sup> مقابل الشيخ سعد.

## صَبْحَايَاتٍ (أبو) Sabkhhayah (Abu)

١٠٠-٣٠-٣١، ١٠٠-١٧-٤٧. مكان على الضفة اليسرى لنهر دِجْلَة<sup>(٨)</sup> أسفل قلعة صالح مباشرة.

## الصَّبْحَايَاتُ Sabkhhah

انظر: السَّبْحَايَاتُ Sabkhhah<sup>(٩)</sup>.

= قرية جفن، شرق طريق السيارات المزفت الذاهب إلى القصيم عبر بلاد السر، تابعة للودامي (سعد بن جنيد، معجم عالية نجد).  
(٤) انظر مادة هذا المدخل في المعجم، فستجد تفصيلات أخرى.  
(٥) يقع حَب صَبْحَانَ جنوب غرب الطرف الشرقي للونديّات.  
(٦) انظر مادة هذا المدخل في المعجم، فستجد تفصيلات أخرى.  
(٧) انظر مادة هذا المدخل في المعجم، فستجد تفصيلات أخرى.  
(٨) انظر مادة هذا المدخل في المعجم، فستجد تفصيلات أخرى.  
(٩) هذا المدخل إضافة من المحقق لفائدة القارئ بسبب تعدد أسماء المكان.

**الصَّبِيحَةُ Sabakhah**

١٠ - ٥٧ - ٢٠ - ٢٦ - ٥٠ - ٤٠. قرية في بني سعد بمحافظة الطائف في منطقة مكة المكرمة، تقع على ارتفاع ١٩٨٧ متراً فوق مستوى سطح البحر، ويقطنها من ٥٠١ إلى ٢٠٠٠ نسمة. وهي ترتبط مع طريق الطائف - أبها - جازان الرئيس بدرج جبلي مستو وتمتوج مهاد بطن واد جيد وسيح، إلى لا بأس به، طوله ٤٤ كم (ITALCONSULT, 1970).

**صَبْر (Al) Sabr**

٤١ - ٥٥ - ١٩ - ٤٧ - ٣٦ - ٤١. قرية في محافظة بلجرشي في منطقة الباحة، تقع على ارتفاع ٢٠٣٥ متراً فوق مستوى سطح البحر، ويقطنها نحو ١٠٠ نسمة. وترتبط مع طريق الطائف - أبها - جازان الرئيس بدرج جبلي متموج ومستو بطن واد لا بأس به، طوله ١١,٨ كم (ITALCONSULT, 1970).<sup>(١)</sup>

**صَبْر (جبل) Sabur (Jabal)**

١٠ - ٣١ - ١٣ - ٠٠ - ٠٣ - ٤٤. جبل عال باليمن يرتفع جنوب تعز مباشرة إلى ٩٨٦٢ قدماً. والجو والمياه هناك يقال إنها ممتازة، وتوجد الفواكه من جميع الأنواع إضافة إلى القات الذي ترتفع أسعاره جداً بعدن. وسكان الجبل هم: الكلبيية، وأهل جبر، وأهل مشرعة، وخذنان، والضبة (وليسوا من ضبة الخريجي أو الدخيلي). والشيخ الرئيس لجبل صبر هو عبدالله بن يحيى<sup>(١)</sup>.

**الصَّبَاوِيَّة Subghawiyah**

٠٠ - ٣٣ - ٢٦ - ٠٠ - ٤٧ - ٤٩. منطقة تخيم للبدو بالبيضاء (القسم الثاني)<sup>(٣)</sup> في الأحساء بشرقي شبه الجزيرة العربية<sup>(٤)</sup>.

**الصَّبُور (أبو) Sabur (Abus)**

٠٠ - ٤٧ - ٣٠ - ٠٠ - ٣٣ - ٤٧. خور كبير على الضفة اليمنى لشط العرب<sup>(٥)</sup> بين القرنين والبصرة.

**صَبِيَا Sabiyah**

٠٠ - ٠٩ - ١٧ - ٠٠ - ٣٧ - ٤٢. مدينة في جنوبي عسير بجنوب غربي شبه الجزيرة العربية، وهي تقع، حسب ما تقول البحوث الأخيرة، إلى الشمال من منطقة أبو عريش على بعد نحو ٢٥ -

(١) صَبْر: يفتح فكسر. جبل مشهور تقع في سفح منحدره الشمالي مدينة تعز، وهو جبل هرمي على ارتفاع ٣٠٠٠ متر من سطح البحر، تحيط به المنحدرات السحيقة وفي أعلاه حصن العروس ويقايا كثير من الحصون القديمة وتغطي جوانبه الزراعات المختلفة وبخاصة القات والبن والحبوب والفواكه. أما القرى فهي متناثرة في جوانبه ومرتفعاته من جميع الجهات ومن أهمها: الموادم، رحطاب، ومرعيت، وثباشعة، والعارضه، والمعقاب، والعدوف، وقراضة، وبرداد، وجبل أدود. وقد شق مؤخراً طريق مزفنة تصعد من مدينة تعز إلى أعلى الجبل، ثم تنحدر جنوباً إلى وادي الضباب، كما أقيمت استراحة واسعة في أعلى الجبل تشرف على مدينة تعز (إبراهيم المحففي، ٢٠٠٢م، معجم البلدان والقبائل الحينية، دار الكلمة بصنعاء).

- (٢) صَبْر: قرية من قرى المرزوق إحدى قرى بني كبير بسراة غامد (علي الزهراني، معجم بلاد غامد وزهران).
- (٣) انظر مادة هذا المدخل في المعجم، فستجد تفصيلات أخرى.
- (٤) تقع في نسخة الضية.
- (٥) انظر مادة هذا المدخل في المعجم، فستجد تفصيلات أخرى.





ما أوغلنا في اتجاه الشمال الشرقي وجدنا قرية الحسينية<sup>(٤)</sup> فوق بعض التلال الخفيفة<sup>(٥)</sup>.

### صَبِيَاء Sabiya

٠٣ - ٠٩ - ١٧ - ٠٩ - ٣٧ - ٤٢. قرية في محافظة صبياء في منطقة جازان، تقع على ارتفاع ٣٣ متراً عن مستوى سطح البحر، ويقطنها أكثر من ٢٠٠٠ نسمة. وهي ترتبط مع طريق الطائف - أبها - جازان الرئيس. وبالقرية ثلاث مدارس، ومستوصف، ومركز إمارة، وقوات أمن، وبيد وبرقية، ومحكمة، ووحدة زراعية، وسوق، و٣٥ دكاناً، وكهرباء، وخمس مقاه (ITALCONSULT, 1970)<sup>(٦)</sup>.

(٤) الحسينية: قرية شرق جبل عكوة الشمالية (محمد العقيلي، معجم مقاطعة جازان)، شمال شرق مدينة جازان على بعد ٧٠ كيلو متر تقريباً (الشريف إبراهيم بن منصور الهاشمي الأمير).

(٥) انظر: صَبِيَاء Sabiya.

(٦) صَبِيَاء: ذكر الهمداني - القرن الرابع - في كتابه المعروف (صفة جزيرة العرب) وادي صيبا ومساقطه العليا. فأما عن صيبا كقرية فقد جاء في صفحة ٤٤ فقال: (وفي بلد = حكم قرى كثيرة يقال لها المخارف وصيبا). وأما عن وادي صيبا كواد فقد قال في صفحة ٧٣: (ثم وادي صيبا، وهو من مساقط بوسان والعر وأنافية، ويسقي صيبا إلى نصر الأمان في جادة عثر). ونقول إنه حالياً لا يعرف محل يعرف بنصر الأمان أما ناحية عثر فهي معروفة، ووادي صيبا إذا عظم فإنه يسقي ساحل الجعافرة الذي كانت به عثر. ولنا ملحوظة على قول الهمداني إن مساقط وادي صيبا من جبال مساقط بوسان والعر وأنافية، فقد اتضح بالاستقراء والبحث على الطبيعة ما يأتي:

- ١ - أن بوسان شرق العر، والعر هو جنوب شرق فيفاء، وأنهما لا يرفدان وادي صيبا بأي رافد وكذا أنافية.
- ٢ - أن مساقط وادي صيبا بفرعه الثلاثة: صيبا، وقصي، =

٣٠ ميلاً إلى الشمال الشرقي من جازان. ويقال إنها مدينة كبيرة بها نحو ١٠٠٠ رجل مما يدلنا على أن عدد سكانها يتراوح بين ٣٠٠٠ و ٤٠٠٠ نسمة. وصبياء هي مقر السيد الإدريسي الشهير حيث يمتلك منزلاً جيد البناء، كما يوجد عدة منازل أخرى من الطوب ومسجداً جيداً، غير أن أغلب المنازل عبارة عن أكواخ من أغصان الأشجار. وبالوادي المتاخم للمدينة بعض المزارعات، أما أغلب المنطقة المحيطة بعبارة عن خبوت<sup>(٧)</sup>، وفي أعلى الوادي إلى جهة الشرق بعد مسيرة ساعة تقريباً توجد الحسيني؛ وهي منطقة صغيرة تضم قرى: المطاردة، والحسيني، والجخيرة<sup>(٨)</sup>، وأغلب السكان من الأشراف من أسرة الذروات<sup>(٩)</sup>. فإذا

(١) الخبت لغة الأرض الواسعة المطمئنة (محمد العقيلي، معجم مقاطعة جازان).

(٢) ورد في المعجم تهجتها Ash - Shukhairah. وهي الجخيرة قرية تقع شمال مدينة جازان على بعد (٥٠) كيلو متر تقريباً، وهي من قرى الأشراف الذروات (الشريف إبراهيم بن منصور الهاشمي الأمير).

(٣) الذروات: قبيلة من قبائل الأشراف، وينسبون إلى ذروة بن يحيى بن أبي الطيب داوود بن عبد الرحمن بن أبي الفاتك عبد الله بن داوود بن سليمان بن عبد الله الشيخ = الصالح الرضا بن موسى الجون بن عبد الله المحض بن الحسن المثنى بن الحسن السبط ابن أمير المؤمنين علي بن أبي طالب - رضي الله عنه - واحدهم (الذروي)، ويسكنون اليوم في: قرية الحُسينية، والحُسيني والقرى المجاورة لها، وجخيرة، والعرش، وبيش، ومنهم في جازان وماحولها، والرياض، وجدة، ومكة، وتبوك، والمنطقة الشرقية. انظر محمد حيدر القبي: (الجواهر اللطاف، ص ٣٢، ١٣٩، ١٧٥ - ١٨٨)، إبراهيم الأمير: (تحقيق نية الطالب، ص ٢٢)، نفسه: (أخبار المحدث الفقيه عبدالله بن الحسن، ص ٣٠٤)، ضياء العتقاري: (معجم أشراف الحجاز، ١/ ٤٨١) (الشريف إبراهيم بن منصور الهاشمي الأمير).





## صَبِيَاء Sabiyah

٢٢ - ٢٣ - ١٩، ٢٢ - ٢٢ - ١٩٠٢ - ٤١. قرية في المظيلف بمحافظة القنفذة بمنطقة مكة المكرمة، تقع على ارتفاع ٥٧ متراً فوق مستوى سطح البحر، ويقطنها من ١٠١ إلى ٢٥٠ نسمة. وترتبط مع الطريق الساحلي بدراب مستو لا بأس به، طوله ٨ كم. وبالقرية طاحوتان (ITALCONSULT, 1970).

= وداس من من الجبال السعودية.

وذكر اسم صبيا كقرية - أيضاً - صاحب معجم البلدان فقال ما معناه: صبيا من قرى عشر بالشين المعجمة - والصحة عشر بالثاء المثناة.

وجاء في التأريخ الموسوم بالسلاف في تأريخ صبيا والمخلاف - مخطوط - : (أن أول من اختط مدينة صبيا - الحالية هو الأمير دريب بن مهارش الخواجي سنة ٩٥٨ هـ وكانت مساكنهم قبل ذلك في طرف وادي صبيا من الغرب في موضع يسمى أبو دنقور). وصف مدينة صبيا القديمة:

إذا عرفناها بالقديمة، فنقصد بذلك تمييزها عن صبيا الجديدة. صبيا تلك المدينة العتيبة القائمة على عدوة الوادي الذي سميت باسمه، وقد أخذت السيول في ضرب أطرافها فأقامت الحكومة سداً من الحجارة من الناحية الشرقية والجنوب الشرقي دفع عنها بعض الأخطار. وتعد مدينة صبيا مركزاً تجارياً على خط جازان - الحجاز علاوة إلى أنها كانت عاصمة المنطقة في النصف الأول من هذا القرن، أو بالأصح من سنة ١٣٢٦ هـ - ١٣٥١ هـ ومع نشاط الحركة التجارية بها، يوجد بها كبير سوق أسبوعي في المنطقة، وقد توسع بها العمران وارتفعت أسعار الأراضي وشيدت بها بعض المباني الحديثة.

صبيا الجديدة:

اختطها الإدريسي، عندما رأى خطر السيول يهدد مدينة صبيا، وذلك سنة ١٣٢٨ هـ وأطلق عليها اسم الإدريسية، وإنما أصبحت تعرف باسم صبيا الجديدة وما يزال بها أطلال قصره ومباني دوره (محمد العقيلي، معجم مقاطعة جازان).

## صَبِيَاء (قبائل أهل) Sabya (Ahl)

انظر: عسير Asir؛ قبائل عسير<sup>(١)</sup>.

## الصَّبِيَّات Sibiyat

٠١ - ٠٠ - ١٩، ١٣ - ٠٩ - ٤٢. قرية في تَنُومَة<sup>(٢)</sup> بمنطقة عسير، تقع على ارتفاع ٢١٤٧ متراً عن مستوى سطح البحر، ويقطنها نحو ١٠٠ نسمة. وهي ترتبط مع طريق الطائف - أبها - جازان الرئيس بدراب مستو لا بأس به، طوله ٢, ١ كم، ولكن يحتاج الشخص إلى ٢, ٠ ساعة مشياً؛ للوصول من القرية إلى ذلك الدرب (ITALCONSULT, 1970)<sup>(٣)</sup>.

## الصَّبِيَّان (بيت) Subiyan (Bait)

٠٠ - ٥٩ - ٢٩، ٠٠ - ٢٧ - ٤٨. قناة بها بعض المساكن بمنطقة الفاو<sup>(٤)</sup>، في شط العرب.

## صَبِيَّات (جزيرة) Sabiya (Island)

٤٨ - ١٥ - ١٨، ١٩ - ٤٥ - ٤٠. انظر: فرسان (جزائر وضياف) Parasan (Islands and Bank)؛ الجانب الغربي<sup>(٥)</sup>.

- (١) هذا المدخل إضافة من المحقق لفائدة القارئ بسبب ورود التفصيلات عن القبيلة في مكان آخر.
- (٢) أحياناً تسمى تنومة بني شُهْر؛ لوقوعها في بلادهم.
- (٣) الصَّبِيَّات: قرية من قرى آل برباع وتقع على ضفاف وادي تريس شمال تنومة (عمر بن غرامة العمري، معجم بلاد رجال الحجر).
- (٤) انظر مادة هذا المدخل في المعجم، فستجد تفصيلات أخرى.
- (٥) صبية جزيرة مرجانية تقع غرب بلدة البرك، وتبلغ مساحتها نحو ٠,٥ كم<sup>٢</sup>، وهي جزيرة صغيرة دائرية الشكل. تقع في الطرف الجنوبي الشرقي لشعب =



## الصَّبِيَّة (خور) Sabiyah (Khor)

١٠٠ - ٤٥ - ٢٩، ١٠٠ - ١٤ - ٤٨. خور مهم يمتد باتجاه شمال - الشمال الغربي لمسافة ٣٠ ميلاً تقريباً من مدخل خليج الكويت إلى جزيرة وَرْبَة. وعلى طول مساره ويفصل جزيرة بوييان عن ابر الرئيس. ويؤدي امتداد قصير لهذا الخور الذي يمر غرب جزيرة وَرْبَة إلى ربط خور أم الثعالب<sup>(١)</sup> بفرع تقوم عليه أم قصر. ويوجد قناة يتراوح عمقها بين ٣ - ٨ قامات وتعرف على ما يبدو باسم خور بوييان، وتمتد على طول الجانب الجنوبي لجزيرة وَرْبَة لتتجمع بين رأس خور الصَّبِيَّة ورأس خور عبدالله\*.\* (\*يمكن أن يفهم من تقرير القائد كيمب Kemp المشفوع بخريطة تخطيطية في وزارة خارجية حكومة الهند لشهر يوليو عام ١٩٠٢م أن خور بوييان والجزء الأعلى من خور الصَّبِيَّة صالحان للملاحة وذلك بمرور سفينة صاحب الجلالة سفنكس Sphinx. ولكن المجرى إلى الغرب من جزيرة وَرْبَة ضيق لدرجة أن الملاحة فيه لا تؤمن. والمجرى الأخير عرضه

١٠٠ ياردة في الطرف الشمالي ولكنه يتسع إلى ثلاثة أرباع الميل (مع المستنقعات التي تتكوّن أثناء المد العالي) في الطرف الجنوبي. انظر تقرير الرئيس ماهون Mahon في ٢٤ يوليو عام ١٩٠٥م الذي سمي هذا المجرى خور سالم).

ويبدو أن متوسط اتساع خور الصَّبِيَّة يبلغ نحو ثلاثة أرباع الميل، وعند مصبه يبلغ نحو الميل ولكنه يضيق في أمكنة أخرى حتى يصل إلى نصف ميل. وضافه مليئة بالمستنقعات، ويوجد به كثير من الصخور خاصة على شاطئه الشرقي. والطريق الذي يسير على طول الجانب الغربي من الخور هو جزء من الطريق الأول الذي بناه في مقال عن إمارة الكويت. ويبدو أن العمق يتراوح من ١ - ٥ قامات، ولكن الملاحة خارج مدخل الخور صعبة بسبب الصخور الكثيرة التي تصبح جافة تقريباً في المياه المنخفضة حتى إن القوارب المحلية لا تستطيع دخوله بسهولة بمستوى من المياه يقل عن نصف المد.

إن قصر الصَّبِيَّة هو قصر من الطين محصن ويخص شيخ الكويت، وهو يقع على الضفة الشرقية للخور على بعد ثلاثة أميال عن قمة رأس البر الذي يفصل مدخل خور الصَّبِيَّة عن خليج الكويت. ويبلغ طول قناة القصر نحو ١٠٠ ياردة وعرضه ٨٠ ياردة. ومع ذلك، وعلى الرغم من وجود ضفة مائلة منحدره نوعاً ما، فإن النزول إلى البر صعب بسبب الوحل الذي يرافقه المد في جميع حالاته. وتتألف الحامية من نحو ١٢ رجلاً من أتباع شيخ الكويت. والمياه التي تأتي من الآبار الواقعة خارج السور فهي تميل للملوحة. ويوجد

=مرجاني صغير يحيط بها، وتحيط بها مياه عميقة يزيد عمقها عن ١٧٠م، وهي جزيرة مستوية السطح تتكون من الصخور المرجانية التي تغطيها الرمال وتتمو عليها بعض الشجيرات، وهي أحد جزر «السادة» التي تضم بالإضافة إليها جزر: الأم ومغنية والهالة، تقع جنوب شرق جزيرة الأم، بنحو ١,٤ ميلاً بحرياً، وجنوب غرب جزيرة قطنه بنحو ٢,٢ ميلاً بحرياً، تبعد عن الساحل نحو ٣,٤ ميلاً بحرياً (أحمد الغزاوي، ومحمد الراشد، وعبدالله العنيزان، ٢٠٠٧م، جزر المملكة العربية السعودية في البحر الأحمر والخليج العربي، هيئة المساحة الجيولوجية السعودية).  
(١) وردت تهجئتها في المعجم هكذا Khor - ath - Thaalab.

**صَبِيح (قصر آل) Subaih (Qasr Al)**

٠٠ - ٠١ - ٢٧، ٠٠ - ٣٤ - ٤٩. قرية كبيرة في سنحج الأحساء تقع في منطقة البيضاء (القسم الأول) على بعد أربعة أميال من الساحل في منتصف الطريق بين الجبيل البحري ورأس الدَّفِي. وتتكون القرية من القصر نفسه، وهو حصن محاط بسور، و٣٥٠ كوخاً دائماً من جريد النخيل تحيط بالقصر. وقد وصف القصر أنه يشبه في الحجم قلعة شيخ البحرين في المَنَامَة، ويحوي عتاده الحربي ستة مدافع من النوع الذي يحشى من فوهته؛ وهي صالحة للاستعمال ومزينة بصورة جيدة، وقد استمر وجودها هناك لعدد من السنين. وكان القصر متهدماً، ولم تكن القرية الخارجية موجودة حتى عام ١٩٥٥م عندما أعيد بناء القلعة، كما أسس شيوخ فخذ الهدود وفخذ الظهيريات من آل صبيح أحد فروع بني خالد<sup>(٢)</sup> القرية لتكون قاعدة للعمليات ضد قبيلتي مطير وآل مَرَّة. ويقم شيوخ الهدود والظهيريات الآن إقامة دائمة بالقلعة، في حين أن شيخ فرع آل صبيح البارز يخيم بجوار القصر بشكل متكرر. وفي أكتوبر من عام ١٩٥٩م هاجرت إلى هنا قبيلة أبو عينين من الوكرة في قطر. وقد بنوا قلعة بالداخل، وأسسوا فيها أكواخهم. ولا يدخل قصر آل صبيح ضمن حدود إمارة الكويت، وهو اسمياً يقع تحت التأثير التركي. ويعرف أيضاً باسم قصر مرعوب<sup>(٣)</sup>.

(٢) انظر: خالد (قبيلة بني) Khalid (Bani)

(٣) انظر: مَرعُوب (قصر) Marub (Qasr)

(٤) قَصْرُ آل صَبِيح: كان يقع فيما حول ميناء الجبيل (عينين) عدد من القصور لأفخاذ من قبيلة بني خالد كقصر آل عبدالله، وقصر آل عيد، ومن أشهرها قصر =

بستان يضم نحو ٣٠٠ نخلة صغيرة. وكان بقصر الصَّبِيَّة سابقاً بعض الزراعة التي تخصص يوسف بن إبراهيم خصم شيخ الكويت الحالي، ولكن المكان دمرته الخسومات القائمة بين الشيخ مبارك وبعض أبناء أخيه نحو عام ١٨٩٩م. ويحيط بقصر الصَّبِيَّة ببعض أشجار الأثل، ولدى الاقتراب من المكان من ناحية الغرب تكون هذه الأشجار أول ما يرى من مسافة خمسة أميال تقريباً.

**الصَّبِيَّة (قصر) Sabiyah (Qasr - As)**

٠٠ - ٣ - ٢٩، ٠٠ - ١٠ - ٤٨. انظر: الصَّبِيَّة

(خور) Sabiyah (Khor).

**صَبِيَّة العَيْن Sabiyat Al Ayn**

١٤ - ١٤ - ١٨، ٢٣ - ١٢ - ٤٢. قرية في محافظة رَجَال أَلَمَع بمنطقة عسير، تقع على ارتفاع ١٤٠٨ أمتار فوق مستوى سطح البحر، ويقطنها نحو ١٠٠ نسمة. وترتبط مع الطريق الرئيس بدرب مستو وتمتوج سيء، إلى لا بأس به، طوله ٦٥,٥ كم، ولكن يحتاج الشخص إلى ١,٤ ساعة مشياً؛ للوصول من القرية إلى ذلك الدرب (ITALCONSULT, 1970).

**صَبِيح (آل) Subaih (Al)**

فرع من قبيلة بني خالد<sup>(١)</sup> بشرفي شبه الجزيرة العربية.

(١) انظر مادة هذا المدخل في المعجم، فستجد تفصيلات أخرى.





بدرج مستو و متموج لا بأس به، طوله ١٣ كم. وتشمل الأنشطة الاقتصادية فيها: زراعة القمح والبرسيم والنخيل والخضار وغيرها، مع تربية الماشية من الإبل والغنم والماعز والأبقار. وبها ماء كاف درجة عذوبته من ٧٦ - ١٠٠٪. ويوجد بها مدرسة ابتدائية للبنين، ومستوصف، وبريد وبرق وهاتف (WILSON - MURROW, 1970)<sup>(٤)</sup>.

### صُبَيْحَاء Subayhah

٠٤ - ٠٢ - ٣٠، ٣٩ - ٥٠ - ٣٨. قرية في منطقة الجوف تقع على ارتفاع ٥٦٨ متراً فوق مستوى سطح البحر، ويقطنها من ١٠٠ إلى ٤٩٩ نسمة. وهي ترتبط بطريق صبيحاء - التابلاين الرئيس بدرج مستو و متموج لا بأس به، طوله ٥٦ كم، وهو عرضة للغبار وفيضان الأودية والطي والغرين. وتشمل الأنشطة الاقتصادية فيها: زراعة البرسيم والنخيل والخضار وغيرها، مع تربية الماشية من الإبل والغنم والماعز. وبها ماء كاف درجة عذوبته من ٧٦ - ١٠٠٪ (WILSON - MURROW, 1970)<sup>(٥)</sup>.

### الصُبَيْحَة Subaihah

٠٠ - ٢٨ - ٢٠، ٢١ - ٤٤. منطقة تخييم مع آبار في وديان الدواسر<sup>(٦)</sup> بجنوب غربي نجد.

(٤) انظر: صُبَيْح Subaih.

(٥) صُبَيْحَاء - تصغير صبيحاء - هجرة قديمة لقبيلة من الشراوات رئيسهم ضاحي بن جريد تقع في وادي السرحان، بقرب شعاع شرق، التَّكَّ أبو قصر بـ ٢٥ كيلاً. وفي صبيحاء الآن قرى أربع متجاورات، وهي شرق قرية عرفجاء (حمد الجاسر، معجم شمال المملكة).  
(٦) انظر مادة هذا المدخل في المعجم، فستجد تفصيلات أخرى.

### صُبَيْح (ولاد) Subaih (Wilad)

فرع من بني كلبان<sup>(١)</sup> في سلطنة عمان.

### صُبَيْح Subaih

٠٠ - ٠١ - ٢٦، ٠٠ - ٠٢ - ٤٣. قرية صغيرة بالقرب من الرس في القصيم<sup>(٢)</sup>.

### صُبَيْح Subayh

٥٦ - ٠٠ - ٢٦، ٠٤ - ٠٢ - ٤٣. قرية في منطقة بريدة<sup>(٣)</sup>، تقع على ارتفاع ٦٨٥ متراً فوق مستوى سطح البحر، ويقطنها من ٥٠٠ إلى ١٩٩٩ نسمة. وهي ترتبط بطريق النقرة - بريدة الرئيس

= آل صبيح - يضم الصاد - منسوب إلى البطن المشهور من بني خالد، ويقع هذا القصر شمال الجبيل. أما الآن فقد تغيرت حالة العمران في تلك الجهة، ودرس هذا القصر وغيره من المباني القديمة وموقع هذا القصر في موضع يدعى جلمودة في الشمال الغربي من مدينة الجبيل، عثر فيه على آثار عمران قديم (حمد الجاسر، معجم المنطقة الشرقية).

(١) انظر مادة هذا المدخل في المعجم، فستجد تفصيلات أخرى.

(٢) صُبَيْح - بصيغة التصغير لكلمة صبح أول النهار - ذكر الأستاذ حمد الجاسر أنه هو (صبيح) الوارد بصيغة التصغير للفظ صبح؛ أي أن العامة حذروا اسمه بإبدال الغين حاء. وهذا هو الصحيح الذي لا شك فيه. وقد ذكره لغدة الأصفهاني بهذا اللفظ، أي بالغين، وقال: إنه ماء لبني أبي الحجاج بن منقذ من بني أسد. وكذلك ذكره ياقوت، فقال: صبيح: تصغير الصبح، بالغين المعجمة، ماء لبني منقذ من أعيان بني أسد بن خزيمه. وصبيح الآن قرية عامرة قديمة العمران واقعة في غرب القصيم إلى الشمال من النبهانية التي تفرق بها كثيراً وتبعد صبيح عن بريدة مسافة ١٧١ كيلاً (محمد العبودي، معجم بلاد القصيم).

(٣) الصحيح أن يقال منطقة القصيم.

الصَّبِيحِيَّة Subaiyah

١٠ - ٢٦ - ٣٢، ١٠ - ٤٣ - ٤٦. أرض نهرية على الضفة اليسرى لنهر دِجْلَة<sup>(١)</sup> أسفل علي الغرّبي قليلاً، وقد تكون مقابلة له. والأرض المواجهة لعلي الغرّبي بالضبط تسمى الكرور.

الصَّبِيحِيَّة (قبيلة) Subaihi

انظر: عدن (محمية) (Aden Protectorate)؛ تحت قبائل عدن<sup>(٢)</sup>.

الصَّبِيحِي Subayhi

٣١ - ١٤ - ٢٠، ٥٨ - ٣٥ - ٤٢. قرية في بيشة بمحافظة بيشة في منطقة عسير، تقع على ارتفاع ١١٠٨ أمتار فوق مستوى سطح البحر، ويقطنها أكثر من ٢٠٠٠ نسمة. وهي ترتبط مع طريق الباحة - العقيق - بيشة بدرج مستوى بطن واد سعي، إلى لا بأس به، طوله ٨,٣ كم (ITALCONSULT, 1970)<sup>(٣)</sup>.

الصَّبِيحِيَّة (آبار) Subaihiyah

١٠ - ٥٢ - ٢٨، ١٠ - ٥٦ - ٤٧. مجموعة كبيرة من الآبار في منطقة العَدَّان<sup>(٤)</sup> بإمارة الكويت.

الصَّبِيحِيَّة (آبار) Subaihiyah

١٠ - ٥٢ - ٢٨، ١٠ - ٥٦ - ٤٧. مجموعة من نحو ١٠٠ من الآبار في أرض العَدَّان بإمارة الكويت.

الصَّبِيحِيَّة Subaihiyah

١٠ - ٢٦ - ٢٩، ١٠ - ١٦ - ٤٨. إحدى القرى المهجورة بجزيرة فيلكة<sup>(٥)</sup> بالقرب من مدخل خليج الكويت.

الصَّبِيحِيَّة (As) Subayhiyah

٤٧ - ٢٦ - ٢٥، ٢٤ - ٢٤ - ٤٤. قرية في منطقة الرياض، تقع على ارتفاع ٧٠٨ أمتار فوق مستوى سطح البحر، ويقطنها من ٥٠٠ إلى ١٩٩٩ نسمة. وهي ترتبط بطريق ساجر - بريدة الرئيس بدرج مسنوّ وتمتوج لا بأس به، طوله ٢ كم، وهو عرضة للغبار وفيضان الأودية والظمي والغرين. وتشمل الأنشطة الاقتصادية فيها: زراعة القمح والبرسيم والنخيل والخضار وغيرها، مع تربية الماشية من الإبل والغنم والماعز والأبقار. وبها ماء كاف درجة عذوبته من ٧٦ - ١٠٠٪. ويوجد بها مدرسة ابتدائية للبنين، ومستوصف، وبريد وبرق وهاتف (WILSON - MURROW, 1970)<sup>(٦)</sup>.

الصَّبِيحَاءُ Sabaikha

١٠ - ٢٣ - ٢٣، ١٠ - ٣٩ - ٥٧. قرية صغيرة

(٥) انظر مادة هذا المدخل في المعجم، فستجد تفصيلات أخرى.

(٦) إلى الغرب قليلاً من عين الصونع بالسور في محافظة الدوادمي بمنطقة الرياض.

(١) انظر مادة هذا المدخل في المعجم، فستجد تفصيلات أخرى.

(٢) هذا المدخل إضافة من المحقق لفائدة القارئ بسبب ورود التفصيلات عن القبيلة في مكان آخر.

(٣) الصَّبِيحِي: من قرى الرُّمَثين من شهران، من قرى بيشة (حمد الجاسر، المعجم المختصر).

(٤) انظر مادة هذا المدخل في المعجم، فستجد تفصيلات أخرى.





ثلاث أسر، والسكان الدائمون يبلغون ٢٠ نسمة. وهي تقع على طريق التابلاين على بعد نحو ٥٧ كم شمال الظهران (ETCO, 1970).

### صُحَار (الولاية والولاية الفرعية) Sohar Wilayat and Sub - Wilayat

٠٠ - ٢٠ - ٢٤، ٠٠ - ٤٢ - ٥٦. قسم مهم من التقسيمات الإدارية في سلطنة عمان، وتشمل النصف الغربي كله من منطقة الباطنة، ويدير ولاية صُحَار وال من قبل سلطان عمان يقيم في مدينة صُحَار. وتتكون ولاية صُحَار من أربعة أقسام هي بالترتيب من الجنوب الشرقي إلى الشمال الغربي: صَحَم، وصُحَار ذاتها، ولوى، وشناص. وتخضع صُحَار ذاتها لإشراف الوالي مباشرة، ويوجد المزيد من التفاصيل عنها في مقالة مستقلة. أما الأقسام الثلاثة الأخرى فكل منها يحكمه موظف من قبل والي صُحَار، ولكل منها مقالة مستقلة بالمعجم.

وتعد أودية الحجر الغربي ابتداءً من وادي عاهن حتى وادي القور مع القبائل التي تسكنها تابعة لولاية صُحَار، ولكن درجة السيطرة التي يمارسها الوالي على هذا القسم درجة بسيطة هذا إذا سلمنا أن هناك سلطة من أي نوع للوالي في هذه القسم.

وتشبه ولاية صُحَار الجزء المتبقي من الباطنة في كل معالمها الطبيعية. وتوجد عيون في فلج الحجاري وعوهي وفلج القبائل، أما الأماكن الأخرى ففيها يستخرج الماء من الآبار كما هي عليه الحال عادة في الباطنة. ويبين الجدول الآتي الأماكن المهمة في منطقة صُحَار ذاتها حسب الترتيب من الجنوب الشرقي حتى الشمال الغربي:

في ودي بني خروص<sup>(١)</sup> بمنطقة الحجر الغربي في سلطنة عمان.

### الصَّبِيخِي (فلج) (Falaj - As) Subaikhi

٠٠ - ١٩ - ٢٣، ٠٠ - ١٩ - ٥٦. إحدى القرى الصغيرة التي تمثل مجموعة أفلاج بني قتب بالظاهرة<sup>(٢)</sup> في سلطنة عمان.

### الصَّبِيخِي Sabaikhi

مكان بالباطنة<sup>(٣)</sup> لم يحدد موقعه بدقة.

### صَبِير (آبار) Subair

٠٠ - ٣٣ - ٢٩، ٠٠ - ٥٨ - ٤٧. بضع آبار في شمالي إمارة الكويت على بعد ١٣,٥ ميل جنوب أم قصر على طريق الخور إلى الكويت<sup>(٤)</sup>.

### الصَّبِيغَاوي (محطّات) Mahattat Al Shayghawi

٤٥ - ٤٠ - ٢٦، ٤٨ - ٤٤ - ٤٩. مطعم ومحطة في المنطقة الشرقية على ارتفاع ٥ أمتار فوق مستوى سطح البحر. ويعيش في محيطها

(١) انظر مادة هذا المدخل في المعجم، فستجد تفاصيل أخرى.  
(٢) انظر مادة هذا المدخل في المعجم، فستجد تفاصيل أخرى.

(٣) انظر مادة هذا المدخل في المعجم، فستجد تفاصيل أخرى.

(٤) آبار كانت موجودة بالقرب من الصابرية قبل قرن من الزمن، وكانت تستعمل مورد ماء على الطريق المؤدي إلى أم قصر (طريق الأبله التاريخي) (فرحان الفرحان، معجم المواضع والمواقع والأمكنة في الكويت). وجعل صواب الكلمة «صبيب»، وهو من المواضع القديمة التي لها ذكر قديم في الشعر العربي ويقع على خور الصبية (أ.د. عبدالله بن يوسف الغنيم، اتصالات شخصية، ١٤٣٠هـ).





ملحوظات	المتنزل والسكان	الموقع	الاسم
يعمل السكان بصيد السمك، وعندهم ٥٠٠ نخلة، و٣٠ جملاً، و١٥٠ رأساً من الأبقار، و٢٠٠ رأس من الأغنام والماعز.	١٠٠ منزل لبني راشد.	على الساحل.	الخشدة <sup>(١)</sup>
لا يفصل بين هاتين القريتين سوى مسافة قصيرة. ويوجد بها نخيل ويصطاد السكان الأسماك، ولكنهم لا يملكون قوارب تجوب البحار. ولدى أهالي قرية آل وهية ٥٠٠ نخلة، و٥٠ جملاً، و٤٠ حماراً، و١٠٠ رأس من الأبقار، و٢٥٠ رأساً من الأغنام والماعز، ولدى أهالي قرية مجز النوافل ٧٠٠ نخلة، و٤٠ جملاً، و٥٠ رأساً من الأبقار، و١٥٠ رأساً من الأغنام والماعز.	١٠٠ منزل لآل وهية. ٣٠٠ منزل للنوافل.	على الساحل. على الساحل.	مجز الوهية <sup>(٢)</sup> مجز النوافل <sup>(٣)</sup>
يبلغ وادي الحلي البحر من بين هذا المكان والسويحة. ويوجد بالقرية ٥٠٠ نخلة، و٢٠ جملاً، و٢٥ رأساً من الأبقار، و١٠٠ رأس من الأغنام والماعز.	١٠٠ منزل للشوافع والمقابل من فرع السماح.	على الساحل.	العوينات <sup>(٤)</sup>
يصل عدد النخيل إلى ١٠٠٠ نخلة، وبها ٢٥ جملاً، و٢٠ حماراً، و٣٠ رأساً من الأبقار، و٢٠٠ رأس من الأغنام والماعز.	١٠٠ منزل للفوارس.	على الساحل.	السويحة <sup>(٥)</sup>

(١) انظر: الخشدة Khishdah.

(٢) انظر: مجز الوهية Majiz - Al - Wahibah.

(٣) انظر: مجز النوافل Majiz - An - Nuwafil.

(٤) انظر: العوينات Awainat.

(٥) انظر: السويحة Sawaiharah.



ملحوظات	المنزل والسكان	الموقع	الاسم
انظر المقالة الخاصة بمدينة صُحَار.	...	...	مدينة صُحَار <sup>(١)</sup>
عدد الحيوانات ٢٠ حماراً، و٤٠ رأساً من الأبقار، و٢٠٠ رأس من الأغنام والماعز، كما يوجد بها ٣٠٠ نخلة.	٩٠ متراً للمقابل.	على بعد ميل نحو الداخل قريباً من حارة الشيخ إحدى حارات مدينة صُحَار.	الهمبار <sup>(٢)</sup>
عدد النخيل ٢٠٠ نخلة، وعدد الحيوانات ٤٠ جملاً، و٢٥ حماراً، و٤٠ رأساً من الأبقار، و١٠٠ رأس من الأغنام والماعز.	١٠٠ منزل لبني غيث.	على بعد نحو ميل باتجاه الداخل بالقرب من مدينة صُحَار.	الوقية <sup>(٣)</sup>
...	٢٠ متراً لبني غيث.	تبعد نصف ميل باتجاه الداخل من صُحَار المسورة.	فتنة <sup>(٤)</sup>
...	١٠٠ منزل للبلوش.	على الساحل	شلوة <sup>(٥)</sup>
يبلغ وادي الجزري البحر في الجانب الشمالي الغربي من هذه القرية. ومصادر الدخل هي: ٣٠ جملاً، و٢٠ حماراً، و١٠٠ رأس من الأغنام والماعز، و٢٠ رأساً من الأبقار، وعدد النخيل ٥٠٠ نخلة.	١٥٠ متراً للفراس والبلوش وقبائل مختلطة.	على الساحل على بعد ميلين شمال غرب مدينة صُحَار.	صلان <sup>(٦)</sup>
...	٢٠٠ منزل للمقابل.	على بعد ميل واحد من الساحل باتجاه صلان نحو الجنوب الغربي.	الطريف <sup>(٧)</sup>

(٥) انظر: شِلْوَة Shiluh.  
(٦) انظر: صِلَان Sallan.  
(٧) انظر: الطريف Taraiif.

(١) انظر: صُحَار (مدينة) Sohar Town.  
(٢) انظر: الهمبار Himbar.  
(٣) انظر: الوقيّة Waqibah.  
(٤) انظر: فتنة Fitnah.

ملحوظات	المتازل والسكان	الموقع	الاسم
المقيمون بها وكلاء ومزارعون لملاكي الأراضي الذين يعيشون في مدينة صُحَار. ويزرع بالقرية النخيل، والليمون، والمانجا. وعدد النخيل ٨٠٠ نخلة، وعدد الحيوانات: ٧٠ حماراً، و٦٠ رأساً من الأبقار، و٤٠٠ رأس من الأغنام والماعز. ويوجد أراض ونخيل هنا تنتج سنوياً ما قيمته ٣٠٠ دولار هي ملك خاص لسُلطان عمان الحالي (السيد فيصل).	١٠٠ منزل للبدارين، ويقال إنهم من دواسر نجد.	على بعد ٣ أميال ونصف غرب صالان، وميلين ونصف من البحر.	العوهي <sup>(١)</sup>
يوجد بها ١٠٠٠ نخلة، و٢٥ جملاً، و٣٠ حماراً، و٥٠ رأساً من الأبقار، و١٥٠ رأساً من الأغنام والماعز.	١٥٠ منزلاً لقبائل مختلطة.	على الساحل على بعد أربعة أميال شمال غرب صالان.	الفاسقة <sup>(٢)</sup>
المساكن معظمها مؤقتة، والسكان من البدو، ويملكون ٤٠٠٠ نخلة، و٥٠٠ جمل، و٨٠ رأساً من الأبقار، و١٠٠٠ رأس من الأغنام والماعز.	٣٠٠ منزل لفرع المعامرة من بني جابر.	على بعد أربعة أميال جنوب غرب الفاسقة.	فلج القبائل <sup>(٣)</sup>
يعمل السكان بصيد السمك، ويملكون قليلاً من القوارب، وليس لديهم حيوانات، ولكن عندهم ٤٠٠ نخلة.	٤٠ أو ٥٠ منزلاً للتعميم.	على الساحل.	صنقر <sup>(٤)</sup>

(١) انظر: العوهي Athi.

(٢) انظر: الفاسقة Fasiqah.

(٣) انظر: فلج القبائل Falaj - Al - Qabail، والقبائل

(فلج) (Falaj - Al) Qabail.

(٤) انظر: صنقر Sanqar.



ملحوظات	المنازل والسكان	الموقع	الاسم
يعمل السكان بصيد السمك، ويملكون عدداً قليلاً من قوارب الصيد، كما أن لديهم نحو ٣٠٠ نخلة. وليس لديهم حيوانات.	٤٠ منزلاً لفرع المعامرة من بني جابر.	على الساحل.	العمق <sup>(١)</sup>
ليس لديهم قوارب للملاحة، ولكنهم يملكون ٢٠ قارباً لصيد السمك. ومصادر دخلهم هي صيد السمك، والتمور، وقليل من التجارة. ولديهم ٤٠٠ نخلة، و٢٠٠ رأس من الأبقار، و٨٠ رأساً من الأغنام والماعز.	٢٠٠ منزل للبلوش وبني كحيل.	على الساحل على بعد ميلين شمال غرب الفاسقة.	مجيس <sup>(٢)</sup>
المساكن معظمها مؤقتة لأن السكان من البدو الذين يملكون ٦٠٠٠ نخلة، و٧٠ جملاً، و١٠٠ رأس من الأبقار، و٢٠٠ رأس من الأغنام والماعز.	٢٥٠ منزلاً لبني عمر.	على بعد ميل أو أقل من البحر غرب مجيس.	غضفان <sup>(٣)</sup>
معظم المساكن مؤقتة لأن السكان من البدو الذين لديهم ٢٠٠٠ نخلة، و٨ جمال، و٦٠ حماراً، و٧٠٠ رأس من الأغنام والماعز.	٦٠ منزلاً لبني عمر.	على بعد ميل أو أقل من البحر شمال غرب غضفان.	الحذ <sup>(٤)</sup>

(١) انظر: العمق Amq.

(٢) انظر: مجيس Majis.

(٣) انظر: غضفان Ghadhfan.

(٤) انظر: الحذ Hadd.

وتحوي مدينة صُحَار نحو ٨٠٠ منزل، يملك نصفها الإيرانيون، والبياسرة (١٠٠ منزل)، والبحارثة (٤٠ منزلاً). ويتتمي بقية السكان إلى قبائل مختلطة من بينهم قبيلة اليحامدة التي يبدو أنها قبيلة معروفة كما يظهر على الرغم من أنها تناقصت الآن إلى عدد قليل من الأسر. والمدينة مسورة من جهاتها المواجهة للبر، وتضم قلعة مبنية من الطوب من أربعة طوابق، وبعض أجزاء البناء يدل مظهرها على أنها برتغالية.

وهناك عدة قرى على الساحل تجاور صُحَار، وتعد أحياء من أحياء صُحَار. وفي الشمال الغربي يوجد حي واحد فقط اسمه الحظيرة؛ وهو مكان يقطنه البلوش ويضم ٢٥٠ منزلاً، ويفصله عن المدينة خور صغير يمتد لمسافة ٣٠٠ ياردة تقريباً نحو الداخل، كما يوجد على بعد نصف ميل شمال غربي الحظيرة خور آخر يقطع الساحل ويتجه نحو الجنوب لمسافة ٦٠٠ ياردة في اتجاه مواز للشاطئ تقريباً. وفي الجانب الآخر من المدينة تتجه الأحياء الخارجية نحو الجنوب الشرقي على طول الساحل؛ وهي كما يأتي:

=

ويبلغ عدد السكان المستقرين في ولاية صُحَار الفرعية نحو ٢٠٠٠ نسمة. ولا توجد منازل كبيرة في ولاية صُحَار كلها إلا في مدينة صُحَار ذاتها، ويو بقره، والمرير. ويوجد كذلك منزل أو منزلان في كل من صَحَم ولوى وشناص. والأكوخ المبنية من جريد النخيل هي المساكن المألوفة. وبالنسبة للتجارة فإن المقالات المستقلة عن التقسيمات الفرعية وعن مدينة صُحَار ستتناول موضوعها بمقدار ما هي موجودة في الولاية.

ويبلغ دخل ولاية صُحَار بكاملها التي ترتبط بها حيبي الواقعة في الحجر الغربي لأغراض مالية، نحو ١٠,٠٠٠ دولار سنوياً من الرسوم الجمركية، و١٥٠٠٠ دولار من الزكاة. وتنفق كل هذه الأموال على المصالح المحلية، ولا يحول منها شيء لخزينة مسقط.

### صُحَار (مَدِينَة) Sohar Town

٠٠-٢٠-٢٤، ١٠، ٤٢-٥٦. مدينة مهمة في ساحل الباطنة بسلطنة عمان، ومقر حكومة النصف الغربي كله في منطقة الباطنة، وميناء لأودية عاهن والحلتي والجزري وبنو عمر الغربي، وهي إلى حد ما ميناء لواحة البريمي. وتقع صُحَار على الساحل على مسافة ٣٤ ميلاً شمال غرب الخابورة، و٣٠ ميلاً جنوب غرب شناص. وتقع البريمي على بعد ٦٥ ميلاً منها باتجاه الغرب تقريباً. ويوجد تل رائع منفرد بارتفاع ١٥٥٠ قدماً، يسميه الأوربيون قمة صُحَار Sohar Peak، لكن العرب يسمونه حَوْزَة بَرَّغَة<sup>(١)</sup>، وهو يقع في الداخل على بعد ١٤ ميلاً غرب - جنوب غرب صُحَار.

(١) انظر: حَوْزَة بَرَّغَة Hurah Barghah.



اسم الحي	المنازل والسكان	ملحوظات
حارة الشيخ <sup>(١)</sup>	١٢٠ منزلاً للفوارس.	يزرع السكان النخيل.
حارة الشيزاو <sup>(٢)</sup>	٨٠ منزلاً للإيرانيين.	يعمل السكان بالنسيج.
حارة الصبارة <sup>(٣)</sup>	١٢٠ منزلاً للبلوش المستعربين.	يزرع السكان النخيل.
غيل الشبول <sup>(٤)</sup>	٦٠ منزلاً للشبول.	يزرع السكان النخيل.

والمنازل في المدينة نفسها مبنية من الطين والحجر، أما المنازل الواقعة بالأحياء خارج الأسوار فهي من الأكواخ. ويقدر العدد الإجمالي لسكان صُحَّار بنحو ٧٥٠٠ نسمة. ويمتد حزام نخيل الباطنة لمسافة ثلاثة أميال داخل صُحَّار حيث يتراوح عدد النخيل ما بين ١٥٠٠٠ و٢٠٠٠٠ نخلة. وبسبب ذلك يوجد محصول وافر من التمور، وكميات أخرى من المانجا، والزراعات المعتادة الرئيسة مثل البرسيم والقمح وقليل من قصب السكر فليست بذات شأن. وهناك بقايا قناة حجرية قديمة لسحب المياه، تسمى فلج المعترض، تمتد ما بين ١٤ إلى ١٥ ميلاً من وادي الجزري بالقرب من حورة برغة إلى مدينة صُحَّار ما يزال بالإمكان اقتفاء آثار هذا الفلج في قسم كبير من مجراه.

ويشتمل سوق صُحَّار نحو ٢٠٠ دكان، والصناعة الوحيدة في صُحَّار باستثناء الدباغة التي تمارسها ١٢ أسرة هي صناعة العمائم والإزارات الحريرية التي لها سوق رائجة في مدينة مسقط،

(١) انظر: الشيخ (حارة) (Harat - Ash) - Shaikh.

(٢) انظر: الشيزاو (حارة) (Harat) - Shizao.

(٣) انظر: الصبارة (حارة) (Harat - As) - Subarah.

(٤) انظر: الشبول (غيل) (Ghail - Ash) - Shabul.



وتبدو صُحَّار مهجورة إلى حد ما، وفيها بعض المنازل الجيدة ذات طابقين أو ثلاثة طوابق، ولكن كثيراً منها متداع وآيل للسقوط، وخال من السكان أما الماء فمتوسط الجودة يأخذونه من آبار ضحلة تمدهم بما يكفي متطلبات المدينة. ويوجد بهذا المكان ١٣ من الرعايا البريطانيين أربعة منهم من الخوجا والباقي من الهندوس، وهم يتاجرون في الأرز والبن والقماش والتمور. والقلعة مبنى شامخ مبني على النسق البرتغالي، ولكنها على وشك الخراب، كما توجد قرى وأكواخ كثيرة تتناثر هنا وهناك في ذلك الحزام الطويل لأشجار النخيل التي تحف بالشاطئ. وفي صُحَّار ذاتها يوجد نحو ٢٠ فرساً و٦٠ رأساً من الإبل. وتقع مدينة صُحَّار على مسافة نحو ١١٠ أميال من مسقط بالطريق المعتاد. وقد رس ألرت H.M.S. Alert أمام القلعة على بعد ميل منها وبمياه عمقها خمس قامات (Murphy, July 1913).

### الصُّحَّارِيَّة Suhariyah

٠٠ - ١٧ - ٢٣، ٠٠ - ٥٥ - ٥٧. قرية في وادي سَمَائِل<sup>(١)</sup> بسلطنة عمان.

### الصُّحَّاف (أَبَار) As - Haf

٠٩ - ٥٦ - ٢٦، ٣٥ - ٣٤ - ٤٨. بضع آبار في وادي المياه<sup>(٢)</sup>.

(١) انظر مادة هذا المدخل في المعجم، فستجد تفصيلات أخرى.

(٢) الصُّحَّاف قرية بالقرب من ثاج إلى الشمال الغربي منه، وهي من مواطن العجمان، ومعدودة من هجرهم والقرية فيها زراعة نامية. وتبعد عن النعيرية ٧٦ كيلاً، وعدد منازلها ٢٣٦ منزلاً، يسكن بها ١٢٠٠ نسمة،=

لكن منافسة المصنوعات الهندية الرخيصة كادت تقضي على الحياكة المحلية. وأهم الصادرات للمناطق المجاورة هي التمور والسمن والليمون المجفف وجلود الأبقار والماعز، وتشحن هذه الصادرات براً من صُحَّار وتتجه في معظمها إلى ميناء مسقط. ويقيم في صُحَّار ثلاثة تجار من الخوجا وستة تجار من الهندوس بعضهم يعمل لحسابه الخاص وبعضهم عملون كوكلاء لتجار في مسقط. وهم يشتغلون في القماش والقمح والأرز التي يحصلون عليها من مسقط. ولا يعمل الهنود هنا بتجارة التمور التي ينقل الفائض منها على متن قوارب تأتي من ساحل عمان المتصالحة ومن مسقط رسواها لشرائه. وتوجد ثمانية مراكب من طراز البدن تبحر إلى مسقط ومكران بالإضافة إلى ٣٠ مركباً أصغر حجماً. ويملك السكان نحو ٢٠ مهرة، و١٠٠ من الإبل (يونيو ١٩١٣م).

ويقيم والي سلطان عمان في مدينة صُحَّار الذي يدير القسم الغربي من الباطنة في قلعة هنا وتحت إمرته ٣٠ رجلاً. وهناك خور رطب يبدأ امتداده من رأس الخور بين الحظيرة والمدينة نفسها، فيطوق المدينة من جهة البر، ويستمر قريباً من الجهة الخارجية لسور المدينة، ثم يتصل مجدداً بالبحر بين المدينة نفسها وحرارة الشيزاو.

وبصُحَّار أشجار وشجيرات ومراع ومياه جارية خارج الأسوار، أما الطريق والمرسى فجيدان ويحميها إلى حد ما من الشمال والغرب رأس فرقصة Parqsah ومن الجنوب رأس سِرْوَارَة Surwarah، بيد أننا لا نجد مرفأ بالمعنى الصحيح للكلمة.



## الصَّحَافُ Sahaf

إحدى عشائر زيد من قبيلة حرب<sup>(١)</sup> بالحجاز<sup>(٢)</sup>.

## الصَّحَافُ (As) Sahaf (As)

٠٩ - ٥٦ - ٢٦، ٣٥ - ٣٤ - ٤٨. مستوطنة زراعية للبدو في وادي المياه بالمنطقة الشرقية على ارتفاع ٩٧ متراً فوق مستوى سطح البحر، على بعد ٦٥ كم من التعرية. ويقطنها أسر من العجمان، وبها ٣٥ منزلاً يعيش بها نحو ١٥٠ نسمة بشكل دائم. ويوجد ١٩ مزرعاً يفلحون نحو ١٩ هكتاراً. وبالقرية أربعة دكاكين، ولكن لا يوجد خدمات أخرى. وفي الصيف يعيش هنا نحو ٥٠٠ نسمة من البدو (ETCO, 1970)<sup>(٣)</sup>.

## الصَّحْرُ Sahr

٢١ - ٢٦ - ٢٠، ١٤ - ٥٤ - ٤٠. قرية في وادي أضم بمحافظة الليث في منطقة مكة المكرمة، تقع على ارتفاع ٤٦٢ متراً فوق مستوى سطح البحر، ويفطنها أقل من ١٠٠ نسمة. وترتبط مع الطريق الساحلي بدرب مستو وتمتوج ببطن واد لا بأس به، طوله ٧، ١١٠ كم (ITALCONSULT, 1970)<sup>(٤)</sup>.

## صَحْرَةُ Suharah

٠٠ - ١٧ - ٢٣، ٠٠ - ٥٥ - ٥٧. قرية في وادي سَمَائِل<sup>(٥)</sup> بسلطنة عمان.

## صَحْرُ (مَدِينَت) Saham (Town)

٠٠ - ٠٩ - ٢٤، ٠٠ - ٥٣ - ٥٦. مدينة على ساحل الباطنة في سلطنة عمان تتألف من عدد من الأحياء المنفصلة، وهي عاصمة صَحْم، القسم الفرعي من ولاية صَحَار التابعة لسلطان عمان. وتقع مدينة صَحْم على بعد ١٨ ميلاً شمال غرب الخابورة، وعلى بعد ١٥ ميلاً جنوب شرق مدينة صحار، وعلى بعد ميل أو ميلين إلى الشرق من مصب وادي عاهن. وهي أكبر ميناء بعد صَحَار في الولاية، وتخدم أودية الصَّراحي وشافان وإلى حد ما وادي عاهن، وتملك ٣٠ قارباً من نوع البدن التي تبحر إلى مدينة مسقط ومدينة سناص وموانئ الخليج العربي، ولها أيضاً ٣٠ قارباً لصيد السمك، و٤٠ من نوع الشاشة. وفيما يأتي أقسام المدينة:

- (٤) الصحر: من قرى بني ذبيان في إضم (حمد الحامر، المعجم المختصر).
- (٥) انظر مادة هذا المدخل في المعجم، فستجد تفصيلات أخرى.

= يعملون بالزراعة وتربية المواشي والوظائف وفيها ورش عمل، وتبعد عن مدينة الدمام ٣٠٠ كيل، على طريق عريضة - الصرار (عبدالرحمن العبيد، الموسوعة الجغرافية لشرقي البلاد العربية السعودية).  
ولصَّحَاف من قرى وادي المياه (الستار قديماً) وتقع شرق الصرار، يدعها طريق الكنهر المتجه غرباً من الحنأة شماله غير بعيدة، غرب الحنأة يقع بينها وبين ثاج جبل الأحص، وهي شرق قرية الوثنان وهي معدودة من هجر العجمان (حمد الجاسر، معجم المنطقة الشرقية).

- (١) وردت تهجتها في المعجم هكذا Bani Harb.
- (٢) الصَّحَاف: والنسبة إليهم صحفي؛ منهم: ذوي حسن، والسوالم، والنواحة، والعلاية، والعتيان، في أسفل وادي غران مما يلي خليص (انظر: حمد الجاسر، معجم قبائل المملكة العربية السعودية).
- (٣) انظر: الصَّحَاف (أبار) As - Haf.



اسم	المنازل والسكان	ملاحظات
حلّة السوق <sup>(١)</sup>	٢٠٠ منزل للزعاب، والياسرة، وبنو علي، والبلوش.	بها سوق به ٥٠ دكاناً، ويقوم هنا ١٠ أو ١٢ تاجرًا هندوسياً.
حلّة المنقل <sup>(٢)</sup>	٢٠ منزلاً لقبائل مختلطة، وغالبيتهم معاونون.	ضاحية أيضاً.
حلّة بني سهيل <sup>(٣)</sup>	١٠٠ منزل؛ وقليل منها للشحوح من فرع بني شتير الذين يساعدون بني علي.	يقع هذا الحي على الجهة الغربية لحلّة السوق.
الرويلة <sup>(٤)</sup>	١٠٠ منزل ليال بريك.	الأهالي من البحارة وصيادي سمك.
الرويلة ٢	٤٠ منزلاً للزعاب.	الأهالي من البحارة وصيادي سمك.
سور البلوش <sup>(٥)</sup>	٣٠ منزلاً للبلوش.	ضاحية تقع على مسافة قريبة من البحر.

ويبلغ عدد السكان الكلي للمدينة نحو ٣٨٠٠ نسمة. ومعظم المساكن في المدينة مجرد أكواخ، والسكان من الصيادين ومزارعي النخيل، ويبلغ عدد النخيل فيها نحو ١٥٠٠٠ نخلة. والحيوانات في المدينة هي ٣٠ جملاً، و٤٠ حماراً، و٣٠٠ رأس من الأبقار، و٣٠٠ رأس من الأغنام والماعز، ويجلب الماء من الآبار، وهي كثيرة. ويوجد في هذا المكان ستة تجار من الهندوس، وتاجر مسلم واحد تحت الحماية البريطانية. وتتألف الحامية من ١٠ رجال فقط، وهي تحت إمرة الحاكم الفرعي.

(١) انظر: حلّة السوق Hillat - As - Suq.

(٢) انظر: حلّة المنقل Hillat - Al - Manqal.

(٣) انظر: حلّة بني سهيل Hillat Bari Suhail.

(٤) انظر: الرويلة Ruwailah.

(٥) انظر: سور البلوش (سور) Sur - Al - Balush.





صَحْم (ولاية صَحْم الفرعية)

Saham (Sub - Wilayat)

٠٠ - ٠٠ - ٢٤ - ٠٠ - ٠٤ - ٥٧ . هي القسم الفرعي في أقصى الجنوب الشرقي من ولاية صَحْم في سلطنة عمان. ويحكمها موظف تابع لوالي صَحْم وعاصمتها مدينة صَحْم. وتقع القرى التي يوجد معظمها على الساحل بالترتيب الآتي من الجنوب الشرقي إلى الشمال الغربي:

الاسم	المنازل والسكان	ملاحظات
قصبية الزعاب <sup>(١)</sup>	٢٥ منزلاً للزعاب.	الأهالي من ملاك النخيل ومزارعون وصيادو أسماك، وليس بها محلات. وتأتي المؤن من الخابورة التي تقع على مسافة أربعة أميال في جنوب - الجنوب الشرقي. ويوجد القليل من القوارب من نوع الشاشة، ولكن لا توجد حيوانات تستحق الذكر.
قصبية الحواسنة <sup>(٢)</sup>	بها ٣٠ منزلاً لفرع أولاد رشيد من قبيلة الحواسنة.	يشغل السكان بالزراعة وصيد الأسماك، ولديهم قليل من القوارب من نوع الشاشة، ولكن لا توجد حيوانات كثيرة لديهم.
قصبية آل بو سعيد <sup>(٣)</sup>	بها ٢٠ منزلاً لآل بو سعيد.	يوجد بها نحو ٢٠ من نوع الشاشة، والحيوانات ١٠ جمان، ٨ حمير، و١٠ رؤوس من الأبقار، و٣٠ رأساً من الأغنام والماعز. وهنا يبلغ وادي شافان البحر.
قصبية يال بريك <sup>(٤)</sup>	بها سبعون منزلاً ليال بريك.	لدى الأهالي ٧ جمال، و١٠ حمير، و١٥ رأساً من الأبقار، و٦٠ رأساً من الأغنام والماعز، ويوجد بها ٢٠ قارباً من نوع الشاشة.

(٣) انظر: قصبية (آل بو سعيد) (Qasbiyat (Al - Bu - Said)، وقصبية (آل بو سعيد) (Qasbiyat (Al - Bu - Said).  
(٤) انظر: قصبية يال بريك (Qasbiyat Yal Braik)، وقصبية يال بُرَيْك (Qasbiyat Yal Braik).

(١) انظر: الزعاب (قصبية) (Zaab (Qasbiyat - Az)، وقصبية (الزُعَاب) (Qasbiyat (Az - Zaab).  
(٢) انظر: الحواسنة (قصبية) (Hawasinah (Qasbiyat - Al)، وقصبية (الحواسنة) (Qasbiyat (Al - Hawasinah).

الاسم	المتازل والسكان	ملحوظات
السهيلة <sup>(١)</sup>	بها ٨٠ منزلاً لقبائل مختلفة.	بالقرب من القصبيّة، ويزرع بها الحنّاء. وبها ١٠ جمال، و٤٠ حماراً، و٢٠ رأساً من الأبقار، و٦٠ رأساً من الأغنام والماعز، وليس بها قوارب.
خور الملح <sup>(٢)</sup>	بها ٨٠ منزلاً لبني خالد.	يقوم الأهالي بالزراعة، ولديهم ٨ جمال، و١٥ حماراً، و٢٠ رأساً من الأبقار، و٩٠ رأساً من الأغنام والماعز. وليس بها قوارب.
فلج الهجاري <sup>(٣)</sup>	يتراوح عدد المنازل من ٢٠ إلى ٣٠ منزلاً للقواسم.	تبعد ميلاً إلى الداخل من خور الملح. والمزارع ملك لبدر بن يوسف، وهي غير ذات قيمة كبيرة. الحيوانات ٩ جمال، و١٨ حماراً، و١٠ رؤوس من الأبقار، و٨٠ رأساً من الأغنام والماعز، وليس بها قوارب.
المناطق <sup>(٤)</sup>	يوجد بها ١٠٠٠ منزل لبني خالد.	القرية متفرقة، وتتألف من خمسة أحياء كل منها يسمى منطفة. وتمتد المناطق على الساحل لمسافة ثلاثة أو أربعة أميال؛ وهي أقرب إلى الخابورة منها إلى صحم.
ديل يال بريك <sup>(٥)</sup>	بها ٩٠ منزلاً ليال بريك.	على بعد ميل أو أكثر من الديل الآخر. ويزرع سكانها النخيل والقمح وقصب السكر والقطن، ويصدرون الحطب من الحجر إلى مدينة مسقط. ويوجد بها ١٠ قوارب من نوع الشاشة، و١٥ قارباً لصيد الأسماك، و٦ جمال، و١٥ حماراً، و١٠ رؤوس من الأبقار، و٤٠ رأساً من الأغنام والماعز.
ديل يال عبد السلام <sup>(٦)</sup>	بها ١٠٠ منزل ليال عبد السلام.	بها ١٠ قوارب من نوع البدن، و٢٥ قارباً من نوع الشاشة، و٢٥ قارباً لصيد الأسماك. والحيوانات هي ٨ جمال، و٢٠ حماراً، و٢٠ رأساً من الأبقار، و٥٠ رأساً من الأغنام والماعز.

(١) انظر: السّهَيْلَة Sahailah.

(٢) انظر: الملح (خور) Milh (Khor - Al).

(٣) انظر: الهجاري (فلج) Hijari (Falaj - Al).

(٤) انظر: المناطق Manatif.

(٥) انظر: ديل يال بريك Dil Yal Braik.

(٦) انظر: ديل يال عبد السلام Dil Yal Abd - As - Salam.

الاسم	المنازل والسكان	ملحوظات
أم الجماريف <sup>(١)</sup>	بها ٥٠ منزلاً ليال بريك.	قرية للصيد فقط، بها ٧ من نوع البدن، و ٨ من نوع الشاشة، و ١٥ قارباً لصيد الأسماك، كما أن بها ٨ حمير، و ١٠ رؤوس من الأغنام والماعز.
مخيليف <sup>(٢)</sup>	بها ٧٠ منزلاً للفرارة.	بها نخيل ويزرع قصب السكر والقمح والشعير، وليس بها فوارب. والحيوانات ١٠ حمير، و ٧ رؤوس من الأبقار، و ٢٠ رأساً من الأغنام والماعز. ويبعد هذا المكان ١٥ ميلاً شمال غرب الخابورة.
خور الحمام <sup>(٣)</sup>	بها ٣٠ منزلاً للمزاريق والشموس والفرارة.	يعتمد السكان على النخيل والزراعة، ولا يملكون مراكب كبيرة، وليست لديهم تجارة. وهم يملكون ٨ قوارب من نوع الشاشة، و ٤ قوارب لصيد الأسماك، و ٦ حمير، و ٥ رؤوس من الأبقار، و ١٠ رؤوس من الأغنام والماعز.
مدينة صَحْم <sup>(٤)</sup>	...	انظر المقالة الخاصة بمدينة صَحْم. ويبلغ وادي الصَّرامي إلى البحر في الجهة الشرقية من هذا المكان، ووادي عاهن إلى الغرب منه بقليل.
سور الشيادي <sup>(٥)</sup>	بها ٦٠ منزلاً للشيايين والإيرانيين.	تصنع هنا الأواني الفخارية، وليس بها قوارب. والحيوانات ٨ حمير، و ١٠ رؤوس من الأبقار، و ٣٠ رأساً من الأغنام والماعز.
غويصة <sup>(٦)</sup>	بها ٣٠ منزلاً للشيايين، وبني عدي، والإيرانيين.	تقع هذه القرية على مسافة قليلة إلى الداخل من سور الشيايدي. ومعظم الأهالي من الرعاة.. وغيرهم. وهم يملكون ٨٠ جملاً، و ١٥ حماراً، و ٣٠ رأساً من الأبقار، و ٦٠ رأساً من الأغنام والماعز، وليس لديهم قوارب.
أبو الضروس <sup>(٧)</sup>	تتألف من ٤٠ منزلاً للزغاب والشيايين.	تصنع هنا الأواني الفخارية، وبها ٨ قوارب من نوع الشاشة، والحيوانات هي ٤ حمير، و ٢٠ رأساً من الأبقار، و ١٥ رأساً من الأغنام والماعز.

(٥) انظر: الشيايدي (سور) Sur - Ash - Shiyadi.

(٦) انظر: غويصة Ghuwaisah.

(٧) انظر: الضروس (أبو) Dhurus (Abu).

(١) انظر: الجماريف (أم) Jaarif (Umm - Al).

(٢) انظر: مخيليف Makhailif.

(٣) انظر: الحَمَام (خور) Hamam (Khor - Al).

(٤) انظر: صَحْم (مدينة) Saham (Town).



**الصَّحْنَةُ Sahānah**

٢٢ - ٣٤ - ١٩ - ٢٧ - ٣٤ - ٤١. قرية في العرضية الشمالية بمحافظة القنفذة في منطقة مكة المكرمة، تقع على ارتفاع ٩٥٦ متراً فوق مستوى سطح البحر، ويقطنها ٥٠١ إلى ٢٠٠٠ نسمة. وترتبط مع الطريق الساحلي بدرب مستو وتمتوج بيطن واد جيد، إلى لا بأس به، طوله ١٠١ كم، ولكن يحتاج الشخص إلى ١٢ ساعة مشياً؛ للوصول من القرية إلى ذلك الدرب (ITALCONSULT, 1970).

**صَحْنُوت (وادي) Sahannut (Wadi)**

٠٠ - ٠٤ - ١٧ - ٠٠ - ٥٧ - ٥٤. واد ينحدر من جبال سمحان<sup>(٢)</sup>، ويبلغ البحر في منتصف عمان الداخِل بجنوبي شبه الجزيرة العربية.

**صُحُونُ Sahūn**

٠٠ - ١٤ - ١٤ - ٠٠ - ٢٨ - ٤٧. قرية صغيرة في حضرموت بجنوبي شبه الجزيرة العربية، تقع على بعد نحو ٥٠ ميلاً بواسطة الطريق من بلحاف في الطريق إلى نقب الهجر.

**الصَّحَيْفَةُ Suhaifah**

٠٠ - ٠٦ - ٣١ - ٠٠ - ٢٦ - ٤٧. قناة تنطلق على الضفة اليمنى من دجلة<sup>(٣)</sup> بين قبر العزير والقرنة.

ويجلب الماء لهذه القرى من الآبار؛ وهي كثيرة. ويبلغ عدد أشجار النخيل بجميع القرى نحو ٣٠,٠٠٠ نخلة. ويبدو أن عدد السكان المستقرين يصل إلى نحو ١٢٨٠٠ نسمة.

**الصَّحْنُ Sahān**

٢٠ - ٠١ - ٢٠، ٤٠ - ٠٥ - ٤١. قرية في محافظة قلوة بمنطقة الباحة، تقع على ارتفاع ٢٣٠ متراً فوق مستوى سطح البحر، ويقطنها نحو ١٠٠ نسمة. وترتبط مع الطريق الساحلي بدرب مستو وتمتوج بيطن واد سيئ، إلى لا بأس به، طوله ٦٦,٥ كم، ولكن يحتاج الشخص إلى ٣,٣ ساعة مشياً؛ للوصول من القرية إلى ذلك الدرب (ITALCONSULT, 1970).

**الصَّحْنَةُ (As) Saana**

٠٠ - ٥٩ - ٢٦، ٢٣ - ٠٩ - ٤٧. قرية يسكنها نحو ٣٠٠ نسمة بالمنطقة الوسطى على ارتفاع ٤٧٥ متراً فوق مستوى سطح البحر على جانبي الطريق الرئيس إلى الأفلاج. والمنطقة المزروعة صغيرة، ويوجد بها أربعة دكاكين، وورشة لإصلاح السيارات، ومحطة بنزين، ومطعم. ومعظم المباني جديدة. ومعظم السكان يعملون في الخدمات (ETCO, 1970)<sup>(١)</sup>.

(٢) انظر مادة هذا المدخل في المعجم، فستجد تفصيلات أخرى.  
(٣) انظر مادة هذا المدخل في المعجم، فستجد تفصيلات أخرى.

(١) الصَّحْنَةُ: حي حديد من أحياء الخرج، يقع غرب الدلم، يمر به طريق الجنوب، وحوله نخيل ومزارع. وقد طغت السيول في سنة من السنين على مباني هذا الحي فهدمت الكثير منها (عبدالله بن خميس، معجم اليمامة).

## الصَّخَابِيرَة Sukhabirah

إحدى عشائر آل حسن من قبيلة الدواسر<sup>(١)</sup>  
بجنوب غربي نجد.

## الصَّخَاتَة (As) Sikhatah

٢٨ - ٠٣ - ٢٦، ٠٩ - ٣٨ - ٤٣. مزرعة  
ترتبط بطريق الثقرة - بريدة الرئيس بدرج مستو  
وتمتدج لا بأس به، طوله ١ كم، وهو عرضة للغبار  
وفيضان الأودية والظمي والغرين والجلاميد.  
وتشمل الأنشطة الاقتصادية فيها: زراعة القمح  
(WILSON - MURROW, 1970)<sup>(٢)</sup>.

## صَخْر (قبيلة بني) Sakhr (Bani)

يتسمى بنو صخر، ويطلق عليهم عادة أهل  
الشمال، إلى العنصر العربي الشمالي، ويقولون  
بانحدارهم من مضر إما من خلال عيس أو  
تميم. وتتفاوت الروايات عن أصلهم، كما  
أوردته الأسطورة، ومنها أنهم ينحدرون من جد  
لقبيلتهم مجهول الاسم، ولكنه صخر أتى من  
الشرق، وتقول رواية أخرى إن جدهم كان طفلاً  
ترك في الصحراء فتبناه أحد البدو واسمه دهمش  
وزوجه ابنته وكناه طُوَيْق نسبة إلى طوق كان  
يرتديه حول رقبته، وسميت القبيلة كلها في بعض  
الأحيان بالطوقية، كما سميت بين الحين والآخر  
بالدهامشة، نسبة إلى أبيه بالتبني. ومع ذلك فجميع  
الروايات متفقة على انحدار بني صخر من جد لهم

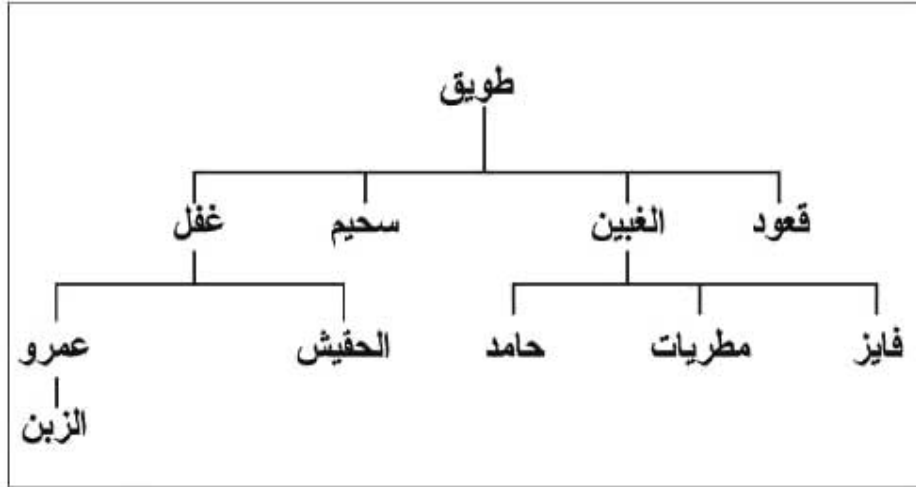
(١) انظر مادة هذا المدخل في المعجم، فستجد تفاصيل  
أخرى.

(٢) في محافظة رياض الخبراء بمنطقة القصيم.

يجلون قبره على بئر باير، وقد بني ذلك النصب  
في محطة قديمة للقوافل على الطريق بين دمشق  
وتبما وتغطيها قرابين النذور الصغيرة، أما كبير  
ومشايع القبيلة فلا يجرؤ أحدهم على أن يدخل  
وادي باير عند نزوحهم إلى مرايع الصيف، دون أن  
يُدبِح جملاً توقيراً لذلك الجد.

أما فروع قبيلة صخر فهي جميع أحفاد طويق،  
كما نرى شجرة النسب على النحو الآتي:

=



طلال بن فايز فقد بنى لنفسه منزلاً على آثار القلعة الرومانية قسطل Kastal.

وقد أدى استكمال خط حديد الحجاز من غير شك إلى إحكام قبضة الحكومة العثمانية على القبائل المستقلة التي ترعى بمحاذاة أقسامها الشمالية، فلم يعد بني صخر، على سبيل المثال، يتمتعون بما كانوا يتمتعون به من قبل من حكم ذاتي؛ إذ إنهم - على الرغم من المنعة التي تمدهم بها الصحراء حين يلجأون إليها - قد صاروا هدفاً للعقاب إذا اضطروهم جفاف الصيف إلى العودة إلى المراعي في غرب سكة الحديد، كما تصير حقول الحنطة التي يملكونها في الجيزة ودلولا Dulola ونطل Netel وغيرها بمحاذاة الخط الحديدي فرصة تتيح للأتراك أن يحكموا سيطرتهم عليهم بدرجة أكبر. أما فواز فقد صار موظفاً عثمانياً برتبة قائم مقام الجيزة، ولكن شدة قربه من دمشق حالت دون بعده عن الحركة السياسية المتمركزة في عاصمة سوريا، كما أن الوجوديين العرب يرون فيه

وتمتد أراضي بني صخر من جبل الدروز في الشمال إلى منخفض الجفر بالقرب من معان بالجنوب. ويحدها من جهة الشرق وادي السرحان ومن الغرب الأردن، وهي أرض منبسطة، تغطيها القليل من الحشائش وتتخللها الوديان العميقة ذات الغطاء النباتي الكثيف. وفي الربيع يهبط بنو صخر جنوباً حتى جبال الطيبين حين تكون العلاقة بينهم وبين الحويطات على خير حال، غير أن هذه العلاقة تتعرض عادة لبعض التوتر الذي يؤدي في كثير من الأحيان إلى نشوب معارك ضارية في جبال الطيبين الصخرية. وفي فصل الصيف تصبح أبار باير وفيرة المياه، أما الوادي المتعمق فلا يخلو أبداً من الكلال والعشب، غير أن أغلب القبيلة ترحل إلى الأراضي حول مدينة Madaibah والبلقاء في الشمال، على الرغم من أن التوسع التدريجي للزراعة بمحاذاة خط سكة حديد الحجاز قد أصاب أراضي الرعي لديهم بالضمور إلى حد ما. ويمتلك بعض أفراد فايز الأراضي الزراعية حول الجيزة، أما فواز الابن الأكبر لأبرز مشايخهم





ولجأوا إلى آل فايز بعد إحدى المعارك الضارية. وهم لا يتزاجون من بني صخر، على الرغم من أنهم جزء لا يتجزأ من تلك القبيلة في الجوانب الأخرى كافة. ومن ناحية أخرى قبيلة السردية قبيلة صغيرة ولكنها شديدة المراس، وهي إحدى أفخاذ بني صخر ولكنها مستقلة عنها، بل إن العداوات كثيراً ما تنشأ بينهما، وهم يسكنون الضرف الشرقي للأرض البركانية الواقعة إلى الشرق من جبل حوران، كما أنهم مديون بما لهم من صيت في الصحراء لكبير مشايخهم الراحل متعب الكنج الذي قيل عنه أنه كان أشد الرجال قوة. أما ابنه غالب، وهو شيخهم الحالي ففي نحو الثلاثين من عمره لا يضاهاه أباه من حيث ولعه بالغزو ولا يدانيه من حيث الطموح، وهو متوسط الذكاء، وعلاقته بدمش وثيقة، كما يعده السياسيون الوندويون الشبان من بين الأصدقاء والخلفاء. غير أنه ليس على درجة من القوة تسمح له بالاستغناء عن الحماية التي يمكنه الحصول عليها من الحكومة العثمانية. ففي عام ١٩١١م تمكن من الحصول على مساعدة سامي باشا ضد أعدائه التقليديين الرولة. وآل عيسى فخذ آخر من أفخاذ بني صخر، وهم مستقلون حالياً ويسكنون المنطقة نفسها التي تسكنها السردية.

وبنو صخر في حرب لا تنقطع مع حلف عترة عند حدودهم الشرقية. أما علاقتهم بالحويطات فتشوبها ريبة، حيث يغلب عليها طابع العداوة، وينطبق ذلك أيضاً على جيرانيهم في الشمال الغربي وهم العدوان. أما الدرروز إلى الشمال منهم فهم ألد الخصوم. وينضم إلى هؤلاء الدرروز عادة

أحد الأنصار الأشداء للحزب القومي، ويبلغ فواز من العمر ٣٥ عاماً، وهو على جانب من الذكاء، بالغ الحيوية والنشاط، ولكنه كتوم لا يطمأن إليه. ويتولى بنو صخر مسؤولية خط حديد الحجاز، كما تولوا من قبل مسؤولية طريق الحجاج. فهم يحرسون الخط من الجيزة إلى الكرك Kerak، ويتلقون دعماً سنوياً نظير ما يقدمونه من خدمات.

ويقدر جوسن Jaussen القوة الإجمالية للقبيلة بنحو ٧٠٠ إلى ٨٠٠ خيمة، بما في ذلك الأفخاذ القبلية الثلاثة الغيبين والغفل (بفرقيها الزين والحقيش) والخضر، هذا إلى جانب الخرشان وآل جبور، وهما في الأصل من عناصر الكعابنة؛ وهي قبيلة كانت يوماً على جانب من القوة ولكنها تلاشت اليوم أو كادت تتلاشى كوحدة قبلية. وكان الخرشان فيما مضى يلقبون بآل حماد، تحت سيطرة شيخهم حديثة كما أنهم لا ينفصلون من الناحية السياسية عن بني صخر، على الرغم من اتسامهم بسمة قبلية مختلفة أشد الاختلاف بما يشهد باتتمائهم إلى أصل مختلف أيضاً، فهم ميالون إلى القتال، ويربون الخيول والإبل، كما أن مراعيهم قريبة من جبل حوران. أما آل جبور فأصحاب أغنام ويحيون حياة شبه حياة الترحال.

أما السلاطة<sup>(١)</sup> فتبلغ خيامهم نحو ١٠٠ خيمة، وهم من أتباع بني صخر، ويعيشون بين ظهرائهم. والجهوشة ليسوا من أصل بني صخر، على الرغم من أنهم يعدون إحدى عشائر آل فايز. فهم نخذ من أفخاذ السعيدات الذين تركوا البلقاء

(١) انظر: السلاطة (قبيلة) Salaitah.

حلف زيد (الجييلة) الذين يجولون في منحدرات جبل حوران ضد بني صخر، على الرغم من علاقتهم الطيبة مع السردية. أما زراع الأرض من مدينة<sup>(١)</sup> والسلط وأغلبهم مسيحيون فيمتلكون أغلب الأراضي الزراعية على خط حديد الحجاز ولا تقدم الحكومة العثمانية لهم إلا القليل من الحماية، أو لا تقدمها البتة. وهم يرجون بالقبليين الذين يستفيدون من حسن الضيافة هذه فيقيسون اعتبارهم لهم بمدى تلك الأريحية، وبعض الأسر مثل ابن جابر والبشارة تلقى من الاحترام الكثير، وتمتع بنفوذ كبير في الصحراء. أما الأراضي المنزرعة فلا تمتد كثيراً وراء الخط الحديدي؛ إذ إن التربة من الهشاشة والمطر من الندرة بحيث لا يتيحان زراعة جيدة للقمح أو الذرة.

وقد وردت معلومات حديثة مفادها أنه بعد اندلاع الحرب بين بريطانيا العظمى وتركيا في شتاء عام ١٩١٤م، وبينما كان الهجوم على القتال مستمراً خشى بنو صخر أن تستولى الحكومة العثمانية على إبلهم لأغراض النقل، فرحلوا عبر وادي السرحان، ولما كانوا قد قضوا العام السابق في سلام مع الرولة، لجأوا إلى أراضيهم، فاختفوا في المنطقة بين العمود والمات El - Mat في منطقة الوديان، واندفعوا شرقاً حتى مراعي العمارات.

ولا يعد بني صخر من بين القبائل التي اشتهرت بوفرة إبلها؛ إذ لا تكاد قطعانها تصل إلا إلى أقل من نحو ١٢٠٠٠ إلى ١٥٠٠٠ رأس.

وفي الشمال يوجد أعداؤهم الألداء، كما نجد أيضاً حلف زيد (الجييلة) الذين يجولون منحدرات جبل حوران والذين لا يترددون في الانضمام إلى الدرور ضد بني صخر على الرغم من طيب علاقتهم بالصدردية. أما الزراع من مدينة السلط وغالبيتهم من المسيحيين الذين يمتلكون أغلب الأراضي الزراعية على طريق الحج، فيضطرون إلى موالة بني صخر؛ إذ لا ينتظرون من الحكومة العثمانية من الحماية إلا قليلاً. وهم يكرمون وفادة القبليين في أي وقت يحلون عليهم ضيوفاً الذين يستفيدون كثيراً من تلك الأريحية ويردون لهم جميلهم بالتقدير وذلك على قدر كرمهم. ولذلك نجد عائلات مثل ابن جابر والبشارة محل احترام وأصحاب نفوذ كبير في الصحراء. أما الأراضي المنزرعة فلا تمتد كثيراً وراء الخط الحديدي؛ إذ إن التربة من الهشاشة والمطر من الندرة بحيث لا يتيحان زراعة جيدة للقمح أو الذرة.

=

(١) وردت تهجتها في المعجم هكذا Madeba.

بنو صخر:

القبيلة	الفرع	العشيرة	القيمة الحربية	
			الخيالة	الهجانة
بنو صخر طلال بن فايز (ليس معترفاً به من كل المشائر ككبير المشايخ)	الغيين	الفايز	٩٠	١٥٠
		طلال		
		الحامد	٩٥	٢٠
		ابن خفتان		
		الجحاوثة	٧	
		عجاج		١٨٠
		الدهامشة	٤	٤٠
		المطيرات		٧٠
٧٠٠ - ٨٠٠ خيمة	الغفل الزبن الفلاح	العثمان	١١٠	٢٠٠
		شوباش عبدالقادر حمد بن كمعان زيدان فهد الزيدان		
		بشير عقيل بن عطان سالم فهد بن معايشة	٨	٢٥٠
	الخضير قبلان بن دخني	المور (لا تعرف العشائر ولا الأرقام).		





القيمة الحربية			العشيرة	الفرع	القبيلة
المسلحون	الهجانة	الخيالة			
٣٠٠		٦٠		الخرشان، ١٢٠ خيمة. حديث الخريشاء. آل جبور، ٣٢٠ خيمة. فرّاج سالم بن زهير عكمة. ديكة. غيلين.	الكمابنة، ١٢٠ خيمة. ٣٢٠ خيمة.
٥٩٠	٦٢٠	٤٦٦			١١٤٠ - ١٢١٠ خيمة.
٢٥٠ هذا الرقم يبدو كبيراً للمقاتلين من قبيلة ليس لديها سوى ١٥٠ خيمة، ولكن تقدير جوسن (Jaussen).		٤٠		السردية، ١٥٠ خيمة. غالب بن متعب الكنج. العيسى، ١٥٠ خيمة. ردعان بن ماضي.	السلايطة <sup>(١)</sup> ، ١٠٠ خيمة.

(١) انظر: السلايطة (قبيلة) Salaitah.



القبيلة			العشيرة	الفرع	القبيلة
المسلحون	الهجاة	الخيالة			
			رضية (في الجون وأم الرصاص).	الرشيد الغثيان أبورجيلة جويعد.	

ووفقاً لأوبنهايم Max F. von Oppenheim

فإن بني صخر هم القبيلة البدوية السائدة في المنطقة الخلفية من شمال شرقي الأردن. وهم حسب أسلوب الحياة يقفون على الحدود بين البدو وأنصاف البدو. ولا يمكن تحديد نسبهم بشكل قاطع ودقيق. ويعتقد أن لهم صلة بقبيلة قديمة كانت تحمل الاسم نفسه وتنسب إلى طيء، ولكن لا شعور لهم بهذه الصلة. ويعود السبب في ذلك إلى أن أهم مجموعة في القبيلة، الطوقة، هي ذات منشأ غريب. وفي مطلع العصور الوسطى كان بنو صخر يسكنون في شمال الحجاز بين العلا ومدائن صالح وتيماء. وكانوا ما يزالون هناك حتى العهد المملوكي. وكان يجاورهم آنذاك بنو لام في الشمال وعترة في الجنوب. وقد أرسلوا مع عترة في عام ٦٦٦ هـ/ ١٢٦٧ م وقدأ إلى القاهرة حاملاً عرضاً إلى الحكومة أن يدفعوا لها ضرائب.

ويعتقد أن بعض التغيرات الطفيفة، ومنها انتقال ملكية واحتي العلا ومدائن صالح إلى عترة، يبدو أن الظروف القبلية في هذه المنطقة ظلت دون تغيير حتى انسحاب بني لام (متصف القرن السادس عشر). فقد فتح هذا الانسحاب لبني

صخر وعنزة الطريق نحو الشمال؛ إذ تقدم كلاهما إلى الأمام بين طريق الحج والنفوذ، بنو صخر في الغرب، وعنزة في الشرق. وفي عام ١٧٠٠م كان بنو صخر قد وصلوا إلى المناطق الواقعة خلف معان، كما يتبين من التقارير التركية عن الهجمات على طريق الحج. ويبدو أن مقرهم الرئيس كان آنذاك في الطبيق التي ظلت زمناً طويلاً مقرهم الشتوي. أما في الصيف فكانوا يرحلون عبر وادي عربة إلى جنوب فلسطين أو إلى السهوب الأردنية. وبين حين وآخر كان رعاتهم يصلون حتى حوران التي يعودون منها في الخريف محملين بالحبوب. لا بل إنهم وصلوا في سنة الجوع ١١٥٢هـ/ ١٧٣٩م مع وادي السرحان إلى حدود العراق.

وفي النصف الثاني من القرن الثامن عشر استقر بنو صخر في شرقي الأردن، وكانوا في الربيع يتفرقون إلى مجموعات صغيرة تنتشر في أرجاء البلاد من البلقاء حتى عجلون وحوران، وكانوا في كثير من الأحيان يجتازون نهر الأردن ليخيموا في سهل يسريل (مرج ابن عامر). وفي الصيف يتجمعون في البلقاء، بينما يعودون في الشتاء إلى الطبيق.

وعندما جاء بنو صخر إلى شرقي الأردن وجدوا هناك السردية يسيطرون على السهوب هناك. ولذلك توجب عليهم دفع خوة لهم. وهناك بعض الحكايات التي تتحدث عن كيفية تخلص الصخور من هذا العبء وعن المعارك التي خاضوها مع السردية. ومن المسكن اعتبار غارتي بني صخر على قافلة الحج جزءاً من هذه الحرب، لأن السردية كانوا في القرن الثامن عشر يتولون

حماية القافلة في شرقي الأردن. وقد حدثت هاتان الغارتان في عامي ١١١٢هـ/ ١٧٠٠م و ١١١٥هـ/ ١٧٠٣م، الأولى على أرض الجزيرة العربية والثانية عند المغارة، على مسافة ساعة ونصف قبل معان. وقد شارك في الغارتين، إضافة إلى قبيلة عنزة أيضاً. إلا أن مسببي الكارثة التي حلت بالحجاج في عام ١٧٥٧م كانوا بنو صخر وحدهم. وقد أدت هذه الغارات إلى جعل الأتراك يفقدون الثقة فعلاً بالسردية. وقد ظل السردية والصخور أعداء إلى أن وحدهم مرة أخرى في نهاية القرن الثامن عشر عداؤهم المشترك لعنزة. وكانت المناوشات بين بني صخر عنزة (ولد علي) قد بدأت عندما هاجرت القبيلتان من الحجاز نحو الشمال. وقد عقد بنو صخر حلفاً مع السرحان الذين كانوا يملكون آنذاك الجوف. وبما أن ولد علي كانوا يعدون هذا الواحة حقاً لهم، نشبت حرب بين الطرفين كان الحلفاء، بنو صخر والسرحان، الطرف الخاسر فيها.

وقد أثار بناء خط سكة حديد الحجاز بعض المخاوف لدى بني صخر، وقد تبين فيما بعد أن هذه المخاوف لها ما يبررها. ففي عام ١٩٠٦م توقف الدعم الحكومي لشيخ المشايخ طلال باشا. إضافة إلى ذلك أعلنت المناطق الواقعة غربي الخط الحديدي مناطق حكومية. على إثر ذلك اضطرت القبيلة إلى درجة جعلت الحكومة تضطر إلى دفع دعم مالي جديد لها مقابل قيام بني صخر بحماية المقطع الواقع بين الجيزة والقطرانة. وعلاقات الصخور متوترة مع جميع جيرانهم. وقد أدى خلافهم مع العدوان إلى



حدوث اضطرابات استمرت إلى ما بعد الحرب ولم نسو إلا في عام ١٩٢٤ م. ومع الرولة الذين تدخل منطقتهم عند قلعة الزرقاء إلى عمق مراعيهم، ظل الصخور يعيشون في عدواة دائمة حتى الحرب العالمية.

وينقسم بنو صخر إلى مجموعتين هما: الطوقة والكعابنة. وتضم المجموعة الأولى ثلاثة زعماء هم رؤساء العشائر الثلاث: الفايز، والنوفل، والمور، وتضم الثانية زعيمين هما ابن زهير والخريشة، أي شيخ القبائل الفرعية: الغبين والزبن والهقيش من جهة، وشيخ آل جبور والخرشان من جهة أخرى (Die Beduinen, vol II, pp. 336 - 345).<sup>(١)</sup>

بنو صخر:

شيخ المشايخ: مثقال باشا الفايز.

=

(١) هذه الإضافة لما ورد في كتاب «البدو» لأوبنهايم هي من عمل محقق هذا المعجم، وليست بأصل المعجم البريطاني، اعتماداً على الترجمة العربية لدار الرزاق للنشر المحدودة، مع تصحيح لأسماء الأماكن ولأشخاص. وقد رجعت إلى الأصل الألماني لكتاب «البدو» للتدقيق في الجداول، والتأكد من استيفاء جميع معلوماتها؛ لأن أوبنهايم كان يورد الاسم العربي مقابل الاسم بالرسم اللاتيني.



أ- الطوقة:

عدد الخيام	منطقة التنقل	الشيخ	القبيلة
	صيفاً: الجيزة شتاء: وادي السرحان؛ الصوان.	مثقال باشا الفايز	١ - الغيين
			أ - الفايز
			ب - الحامد
			ج - المطيرات
			د - الجحاوثة
			هـ - الدهامنة
	صيفاً: الجيزة. شتاء: وادي السرحان؛ الصوان.	سلامة التوفل	٢ - الزين
			أ - التوفل
			ب - العبدالقادر
			ج - المحارب
			د - الشموط
			هـ - العثمان
			و - النعام
	صيفاً: أم الرصاص؛ الشمدة. شتاء: الصوان؛ وادي السرطان.	خلف المور	٣ - الهقيش
			أ - المهنا
			ب - البشير
			ج - الزيدان
			د - السالم



عدد الخيام	منطقة التنقل	الشيخ	القبيلة
	عمان؛ قرية سالم؛ قصر الخرانة	مئقال باشا الفايز	٤ - خضير
		ابن عقل	أ - لبراذعة
			ب - المزاهيف
			ج - الفضول
			د -
		ابن الحبة	هـ - الحبة
			و - الحصامنة
			ز - الهليل

ب - الكعابنة:

عدد الخيام	منطقة التنقل	الشيخ	القبيلة
	عمان	ذوقان بن زهير	١ - آل جبور
		ذوقان بن زهير	أ - الزهير
٥٠		بشير بن ذبلان	ب - الغياليين
		مزودة بن زهير	ج - الفريجات
٦٠		جويعد بن فضل	د - العكمة
		الثوري	هـ - الدهام
			و - الخضر
٤٠		طاهر قشيش	ز - الجهينة
		عواد الفرحان	ح - الديكة
	صيفاً: عمان. شتاء: وادي الراجل.	حديثة الخريشة	٢ - الخرشان
		حديثة الخريشة	أ - الحنيف
			ب - القضاة



عدد الخيام	منطقة التنقل	الشيخ	القبيلة
		مجلي الكليب	ج - الحماد
		عارف الحمد	د - الحمد
		عافت الشمد	هـ - الشمد
		شاهر العيط	و - العيط
		فدعوس الصالح	ز - الصالح
		عيطان الغدور	ح - الغدرة
		طراد السلیمان	ط - السلیمان
			قبائل ملحقة
٢٠			١ - السلايطة
			٢ - السعيدات
			٣ - النجادات
			٤ - السعانة
١٠٠			٥ - العوازم
٢٥			٦ - السيلة
٥٠			٧ - الشرعة
١٥			٨ - القطيات

السلايطة:

شيخ المشايخ: معزّي الغيثان.

عدد الخيام	منطقة التنقل	الشيخ	القبيلة
٥٨	شتاء: قصور بشير. صيفاً: أم الرصاص؛ الشمد.	نوفل أبو رجيلة	١ - الرجيلات
٤٢	شتاء: قصور بشير. صيفاً: أم الرصاص؛ الشمد.	معزّي الغيثان	٢ - الغيثان
	شتاء: قصور بشير. صيفاً: أم الرصاص؛ الشمد.	ضفدع الشبكي	٣ - الشبيكات





### الصخرة Sakhr

٢٢ - ٤٧ - ١٨، ١٩ - ٢٧ - ٤١. قرية بمحافظة المخوة في منطقة الباحة، تقع على ارتفاع ٤٣٧ متراً فوق مستوى سطح البحر، ويقطنها من ٥٠١ إلى ٢٠٠٠ نسمة. وترتبط مع الطريق الساحلي بدرج مستو وتموج بيطن واد جيد وسيء، إلى لا بأس به، طوله ٦٧,٥ كم، وبالقرية مدرسة (ITALCONSULT, 1970)<sup>(٣)</sup>.

### صخرة ثمدان Sakhrat Thimdan

٥٧ - ١٩ - ١٥ - ٢٤ - ٤١. قرية بمحافظة المخوة في منطقة الباحة يقطنها من ٥٠١ إلى ٢٠٠٠ نسمة. وترتبط مع الطريق الساحلي بدرج مستو وتموج بيطن واد جيد وسيء، إلى لا بأس به، طوله ٨٩,٥ كم، ولكن يحتاج الشخص إلى ساعة مشياً؛ للوصول من القرية إلى ذلك الدرب (ITALCONSULT, 1970)<sup>(٤)</sup>.

### الصخرية Sikhariyah

٢٢ - ٣٢ - ٠٠، ٤٢ - ٤٦. مكان على الضفة اليمنى لنهر دجلة<sup>(٥)</sup> بين على الغربي وكميت.

(٣) الصخرة: - بلفظ واحدة الصخر من الحجارة - قرية من قرى بني فروة من قبيلة بني عبدالله بسرارة غامد تقع غرب بني فروة ويفصل بينهما طريق للسيارات يؤدي من الباحة إلى عقيق غامد (علي الزهراني، معجم بلاد غامد وزهران).

(٤) ثمدان: جبل يقع جنوب قرية قراء - بتشديد الراء - وهو في تهامة زهران إلا أنه متصل بجبل أفعة من الشمال إلى الجنوب (علي الزهراني، معجم بلاد غامد وزهران).

(٥) انظر مادة هذا المدخل في المعجم، فستجد تفصيلات أخرى.

### الصخر المخزوق (جزيرة)

#### Sakhr - Al - Makhruq

٢٣ - ٢٦ - ٠٠، ٢٤ - ٥٦. أو The Perforated Rock، وهي جزيرة صغيرة تقع خارج رؤوس الجبال<sup>(١)</sup> في عمان.

### الصخرة Sakhr

٥٤ - ١٢ - ٢٠، ٣٠ - ٢٩ - ٤١. قرية في منطقة الباحة، تقع على ارتفاع ٢٢٠٥ أمتار، ويقطنها من ٢٥١ إلى ٥٠٠ نسمة. وترتبط مع طريق الطائف - أبها - جازان الرئيس بدرج جبلي سيء، طوله ١,٧ كم. وبالقرية طاحونة (ITALCONSULT, 1970)<sup>(٢)</sup>.

### الصخرة Sakhr

٢٩ - ٢٠ - ٤٥، ٢٠ - ٤٥ - ٤١. قرية في بني مالك بمحافظة الطائف في منطقة مكة المكرمة، تقع على ارتفاع ١٧٤٥ متراً فوق مستوى سطح البحر، ويقطنها من ٥٠١ إلى ٢٠٠٠ نسمة. وهي ترتبط مع طريق الطائف - أبها الرئيس بدرج جبلي مستو وتموج ممهد بيطن واد جيد وسيء، إلى لا بأس به، طوله ٧٨,٥ كم، ولكن يحتاج الشخص إلى ٢١ ساعة مشياً؛ للوصول من القرية إلى ذلك الدرب (ITALCONSULT, 1970).

(١) انظر مادة هذا المدخل في المعجم، فستجد تفصيلات أخرى.

(٢) الصخرة: قرية من قرى قبيلة بني عمر الأشاعيب بتهامة زهران غرب وادي المعوق أسفل جبل النصبية (علي الزهراني، معجم بلاد غامد وزهران).

## الصَّخَيْرَة Sakhalah

إحدى عشائر بركاء من قبيلة عَتَيْبَة<sup>(١)</sup> التي تسكن بين القصيم وجنوبي الحجاز<sup>(٢)</sup>.

## صُخَيْرِج (أبو) Sukhair (Abu)

٥٤ - ٥٤، ٣١، ١٠، ٢٩ - ٤٤. مكانان بالعراق يقع أحدهما بين النجف والشناقية على بعد ساعتين بالمشحوف من النجف، ورحلة يوم من الشناقية. وأما الآخر فيقع على بعد ١٠ أميال من بغيلة، وهو لا يعرف إلا قليلاً. وربما يطابق تل شورية الموجود على بعض خرائطنا.

## الصَّخِير Sakhir

١٣ - ١٣، ٢٦، ٠٠، ٣٢ - ٥٠. منطقة تخميم في جزيرة البحرين<sup>(٣)</sup>.

## الصَّخَيْرَة Skhayrah

٢٦ - ١١ - ٢١، ١٧، ٣١ - ٤٠. قرية في الطائف بمحافظة الطائف في منطقة مكة المكرمة، تقع على ارتفاع ١٦٤٢ متراً فوق مستوى سطح البحر، وسكانها نحو ١٠٠ نسمة. وهي ترتبط مع طريق الطائف - أبها - جازان الرئيس بدرج مستو وتمتوج ببطن واد لا بأس به، طوله ٧ كم (ITALCONSULT, 1970)<sup>(٤)</sup>.

## الصَّخَيْرَة Skhayrah

٤٧ - ٢٨ - ٢٠، ٥٩، ١٢ - ٤١. قرية في بني مالك بمحافظة الطائف في منطقة مكة المكرمة، تقع على ارتفاع ١٧٢٣ متراً فوق مستوى سطح البحر، وسكانها نحو ١٠٠ نسمة. وهي ترتبط مع طريق الطائف - أبها الرئيس بدرج مستو ببطن واد مسيء، إلى لا بأس به، طوله ١, ٥٧ كم (ITALCONSULT, 1970)<sup>(٥)</sup>.

## الصَّخَيْرَة Sukhayrah

١٨ - ٥٣ - ١٩، ٥٧، ٢٨ - ٤١. قرية في منطقة الباحة يقطنها من ٥٠١ إلى ٢٠٠٠ نسمة. وترتبط مع طريق الطائف - أبها - جازان الرئيس بدرج مستو وتمتوج ببطن واد جيد وسعي، إلى لا بأس به، طوله ٥, ٨٢ كم، ولكن يحتاج الشخص إلى ساعة مشياً للوصول من القرية إلى ذلك الدرب (ITALCONSULT, 1970)<sup>(٦)</sup>.

## صُخَيْرِج Sikhairij

٠٠ - ٠٩، ٣١، ٠٠، ٢٥ - ٤٧. مكان على الضفة اليمنى لنهر دِجْلَة<sup>(٧)</sup> بين قبر العزير والقرنة.

(٥) الصخيرة: من قرى بني عبدالله من حرب بني مالك في منطقة مهور (حمد الجاسر، المعجم المختصر).

(٦) الصخيرة: - بلفظ تصغير صخرة - قرية صغيرة من قرى صدر النخلي الأعلى لدار الرمادة. يزرع أهلها الكادي والريحان والحناء (علي الزهراني، معجم بلاد غامد وزهران).

(٧) انظر مادة هذا المدخل في المعجم، فستجد تفصيلات أخرى.

(١) انظر مادة هذا المدخل في المعجم، فستجد تفصيلات أخرى.

(٢) من خليفة من الشيايين من بركاء من قبيلة عَتَيْبَة.

(٣) انظر مادة هذا المدخل في المعجم، فستجد تفصيلات أخرى.

(٤) الصخيرة: تصغير صخرة - من قرى ثماله (حمد الجاسر، المعجم المختصر).

عديته من ٢٦ - ٥٠٪، كما أن بها مدرسة ابتدائية للبنين (WILSON - MURROW, 1970)<sup>(٣)</sup>.

### الصَّدَاقِيَّةُ الْقَدِيمَةُ

#### Sadaiyah (As) (Qadeemah)

٤٦ - ٤٩ - ٢٦، ١٢ - ٢٨ - ٤١. قرية مهجورة ترتبط بطريق الحناكية - حائل الرئيس بدرج مستو و متموج لا بأس به، طوله ٢٢ كم، وهو عرضة للغبار وفيضان الأودية والطي والغرين والجلاميد وزحف الرمال. وتشمل الأنشطة الاقتصادية فيها: زراعة النخيل وغيرها، مع تربية الماشية من الإبل والغنم والماعز والأبقار (WILSON - MURROW, 1970)<sup>(٤)</sup>.

#### الصَّدَاق Sadaq

٢٦ - ١١ - ٢٠، ٢٦ - ١٧ - ٤١. قرية في محافظة المنطق بالمنطقة الباحة، تقع على ارتفاع ١٨٠٧ أمتار فوق مستوى سطح البحر، ويقطنها من ٥٠١ إلى ٢٠٠٠ نسمة. وترتبط مع طريق الطائف - أبها - جازان الرئيس بدرج جبلي مستو ومنموج ممهد ببطن واد سبي، إلى لا بأس به، طوله ١٩,٥ كم (ITALCONSULT, 1970)<sup>(٥)</sup>.

(٣) الصَّدَاقِيَّةُ: قرية سكانها العليان من عبدة من قبيلة شمر بمنطقة حائل، بقرب البكر، وتقع في جبل رمان وتبعد عن مدينة حائل بنحو ٨٥ كيلاً. وقد ذكرها الأستاذ سليمان الدخيل وقدر نخلها بخمسة آلاف نخلة. وتقديراته - رحمه الله - مبالغ فيها (حمد الجاسر، معجم شمال المملكة، والمعجم المختصر).

(٤) انظر: الصَّدَاقِيَّةُ (As) Sadaiyah.  
(٥) الصَّدَاق: قرية من قرى القرنطة - بكسر القاف - وتقع إلى الغرب من القرنطة (علي الزهراني، معجم بلاد غامد وزهران).

### صُخَيْف (آل) Sakhayf (Al)

٠١ - ٠١ - ١٩، ٤٣ - ٠٧ - ٤٢. قرية في تَنُومَة<sup>(١)</sup> بمنطقة عسير، تقع على ارتفاع ٢٢٠٧ متراً عن مستوى سطح البحر، ويقطنها نحو ١٠٠ نسمة. وهي ترتبط مع طريق الطائف - أبها - جازان الرئيس (ITALCONSULT, 1970)<sup>(٢)</sup>.

### الصَّدَارَةُ (وادي) Sidarah Wadi

٥٦ - ١٣ - ١٨، ٥٦ - ٠٩ - ٤٢. قرية في محافظة رِجَالِ أَلَمَع بمنطقة عسير، تقع على ارتفاع ٦٤٧ متراً فوق مستوى سطح البحر، ويقطنها من ١٠١ إلى ٢٥٠ نسمة. وترتبط مع الطريق الرئيس بدرج مستو و متموج ببطن واد سبي، إلى لا بأس به، طوله ٧٥,٣ كم (ITALCONSULT, 1970).

### الصَّدَاقِيَّةُ Sadaiyah (As)

٤١ - ٤٩ - ٢٦، ١٧ - ٢٩ - ٤١. قرية في منطقة حائل، تقع على ارتفاع ١١٣٦ متراً فوق مستوى سطح البحر، ويقطنها من ١٠٠ إلى ٤٩٩ نسمة. وهي ترتبط بطريق الحناكية - حائل الرئيس بدرج مستو و متموج لا بأس به، طوله ٢٠ كم، وهو عرضة للغبار والطي والغرين. وتشمل الأنشطة الاقتصادية فيها: زراعة القمح والبرسيم والنخيل والخضار وغيرها، مع تربية الماشية من الإبل والغنم والماعز والأبقار. وبها ماء كاف درجة

(١) أحياناً تسمى تنومة بني شهر؛ لوقوعها في بلادهم.  
(٢) آل صُخَيْف: وهي قرية لآل بهيش من دحيم من العوامر وتقع بوادي الغر شمال تنومة، وتنتطق آل صُخَيْف، أو آل صُخَيْف وكلاهما صحيح (عمر بن غرامة العمري، معجم بلاد رجال الحجر).



**صدّامي (آل أم) Sidani (Al)**

٠٨ - ٢٢ - ١٨، ٣٢ - ٢٢ - ٤٢. قرية في أبها بمنطقة عسير يقطنها نحو ١٠٠ نسمة. وهي ترتبط مع طريق الطائف - أبها - جازان الرئيس بدرب مستو وتمتوج ممهد بيطن واد لا بأس به، طوله ١, ١٥ كم (ITALCONSULT, 1970)<sup>(١)</sup>.

**صدّان Sadan**

٠٠ - ٤٥ - ٢٣، ٠٠ - ٥٧ - ٥٦. قرية صغيرة في وادي الحواصة<sup>(٢)</sup> بمنطقة الحجر الغربي في سلطنة عمان.

**الصّدّتين Sudatayn**

١٦ - ٥٠ - ١٩، ٥٦ - ٣٥ - ٤١. قرية في محافظة بلجرشي في منطقة الباحة، تقع على ارتفاع ١٩٩٤ متراً فوق مستوى سطح البحر، ويقطنها من ١٠١ و ٢٥٠ نسمة. وترتبط مع طريق الطائف - أبها - جازان الرئيس بدرب مستو لا بأس به، طوله ١ كم. وبالقرية طاحونة (ITALCONSULT, 1970)<sup>(٣)</sup>.

**صدّد Sadad**

٠٠ - ١٥ - ٢٦، ٠٠ - ٢٩ - ٥٠. قرية صغيرة في جزيرة البحرين<sup>(٤)</sup>.

**الصّدّر (أم) Sadr (Umm As)**

٥٤ - ٣٩ - ٢٣، ٠٧ - ١٩ - ٣٩. قرية في منطقة المدينة المنورة، تقع على ارتفاع ٣١١ متراً فوق مستوى سطح البحر، ويقطنها من ١٠٠ إلى ٤٩٩ نسمة. وهي ترتبط بطريق جدة - ينبع الرئيس بدرب مستو وتمتوج سبي، طوله ٥٧ كم، وهو عرضة للغبار وفيضان الأودية والظمي والغرين والجلاميد. وتشمل الأنشطة الاقتصادية فيها: زراعة القمح والنخيل والخضار وغيرها، مع تربية الماشية من الإبل والغنم والماعز. وبها ماء كاف درجة عذوبته من ٧٦ - ١٠٠٪ (WILSON - MURROW, 1970)<sup>(٥)</sup>.

**الصّدّر (وادي) Sudarah Wadi**

٣٣ - ١٨ - ١٨، ٥٨ - ٠٧ - ٤٢. قرية في محافظة رجال المَع بمنطقة عسير، تقع على ارتفاع ٧٨٤ متراً فوق مستوى سطح البحر، ويقطنها أكثر من ٢٠٠٠ نسمة. وترتبط مع الطريق الرئيس بدرب مستو وتمتوج بيطن واد سبي، إلى لا بأس به، طوله ٥, ٣٢ كم، ولكن يحتاج الشخص إلى ٠,٨ ساعة مشياً للوصول من القرية إلى ذلك الدرب (ITALCONSULT, 1970).

**الصّدّر Sadir**

١٩ - ٢١ - ١٨، ٢٠ - ٥٠ - ٤٢. قرية في محافظة خميس مشيط بمنطقة عسير، تقع على ارتفاع ٢١١١ متراً عن مستوى سطح البحر، (٥) إلى الشرق من جبال صبح في محافظة بدر بمنطقة المدينة المنورة.

(١) في مركز صيب بأبها في منطقة عسير. ويلاحظ الخطأ في رسم الاسم بالحروف اللاتينية.  
(٢) انظر مادة هذا المدخل في المعجم، فستجد تفصيلات أخرى.  
(٣) الصّدّتين: من قرى بني الكبير من قبيلة بالجرشي، في سراة غامد (حمد الجاسر، المعجم المختصر).  
(٤) انظر مادة هذا المدخل في المعجم، فستجد تفصيلات أخرى.







ظهران الجنوب في منطقة عسير، تقع على ارتفاع ٢٤٣٤ متراً عن مستوى سطح البحر، ويقطنها نحو ١٠٠ نسمة. وهي ترتبط مع طريق أبها - خميس مشيط - نجران الرئيس بدرج مستو وتموج لا بأس به، طوله ٢٢,٣ كم (ITALCONSULT, 1970)<sup>(١)</sup>.

### الصَّدْر Sadir

٠٤ - ٠٧ - ٢٠ - ٤٠ - ٤١. قرية في منطقة الباحة، تقع على ارتفاع ١٩٢١ متراً فوق مستوى سطح البحر، ويقطنها من ٥٠١ إلى ٢٠٠٠ نسمة. وترتبط مع طريق الطائف - أبها - جازان الرئيس بدرج جبلي متموج ممهد لا بأس به، طوله ٢٣ كم (ITALCONSULT, 1970)<sup>(٢)</sup>.

### الصَّدْر Sadir

٠٠ - ٥١ - ١٨ - ٢٠ - ١٥ - ٤٢. قرية في بَلْسَمَر بمنطقة عسير، تقع على ارتفاع ٢٤٦٧ متراً عن مستوى سطح البحر، ويقطنها من ١٠١ إلى ٢٥٠ نسمة. وترتبط بطريق الطائف - أبها - جازان الرئيس (ITALCONSULT, 1970).

### الصَّدْر Sadr

٠٠ - ٣٠ - ٢٣ - ٠٠ - ٥٢ - ٤٦. قسم من بلدة الحوطة<sup>(٣)</sup> بجنوبي نجد.

### الصَّدْر Sidr

٠٩ - ٥٨ - ١٧ - ٥٦ - ١٦ - ٤٣. قرية في

(١) في مركز تندحة بمحافظة خميس مشيط في منطقة عسير.

(٢) الصَّدْر: واد من مآتي وادي تربة زهران على جوانبه عدد من القرى تشتهر بزراعة العنب والرمان ويقع غرب قرية مراوة (علي الزهراني، معجم بلاد غامد وزهران).

(٣) انظر مادة هذا المدخل في المعجم، فستجد تفصيلات أخرى.

### صَدْرَ أَيْد Sadrid

٥١ - ٠٩ - ١٩ - ٠٢ - ٠٧ - ٤٢. قرية في محافظة النماص في منطقة عسير، تقع على ارتفاع ٢٣٦٠ متراً فوق مستوى سطح البحر، ويقطنها من ٢٥١ إلى ٥٠٠ نسمة. وهي ترتبط مع طريق الطائف - أبها - جازان الرئيس. وبالقرية دكان، وطاحونة (ITALCONSULT, 1970)<sup>(٤)</sup>.

### الصَّدْرِيَّة (عين) Sadriyah

٠٠ - ٣٤ - ٢٦ - ٠٠ - ٥٨ - ٤٩. عين بواحة القلطيف<sup>(٥)</sup> في شرقي شبه الجزيرة العربية.

### الصَّدْرَيْن (مزرعة بئر)

### Sadrayn Farm (Bir As)

٣٢ - ٠٤ - ٢٦ - ٣٠ - ٥٣ - ٤٣. مزرعة تجارية في منطقة بريدة تقع على ارتفاع ٦٦٤ متراً فوق مستوى سطح البحر، ويقطنها أقل من ١٠٠ (٤) في مركز الحرجة بمحافظة ظهران الجنوب في منطقة

عسير.

(٥) صَدْرَ أَيْد: قرية كبيرة من قرى كعب، وتقع بوادي صدر أيد الذي يسيل في وادي عاكسة، ثم إلى وادي بدوة، وصدر أيد إلى الشمال من مدينة النماص، وهو الذي ذكره الهمداني في صفة جزيرة العرب (عمر بن غرامة العمري، معجم بلاد رجال الحجر).

(٦) انظر مادة هذا المدخل في المعجم، فستجد تفصيلات أخرى.

وهي ترتبط مع طريق الطائف - أبها - جازان الرئيس بدرب مستو و متموج لا بأس به، طوله ٢,٥ كم (ITALCONSULT, 1970)<sup>(٣)</sup>.

#### الصَّدُور (جبل) Sudur (Jabal As)

٣٥ - ٥٤ - ٤٩، ١٨ - ٥٧ - ٤٢. قرية في تَنُومَة<sup>(٤)</sup> بمنطقة عسير، تقع على ارتفاع ١٩٩٨ متراً عن مستوى سطح البحر، ويقطنها من ٢٥١ إلى ٥١٠ نسمة. وهي ترتبط مع طريق الطائف - أبها - جازان الرئيس بدرب مستو بطن واد سييء، إلى لا بأس به، ضوله ٢٧,٥ كم، ولكن يحتاج الشخص إلى ١٠ ساعات مشياً؛ للوصول من القرية إلى ذلك الدرب (ITALCONSULT, 1970).

#### الصَّدِير (As) Sadeer

٥٤ - ٤١ - ٤٧، ٢٧ - ٤٢ - ٣١. قرية للبدو في منطقة حائل، تقع على ارتفاع ٧١٥ متراً فوق مستوى سطح البحر، ويقطنها أقل من ١٠٠ نسمة. وهي ترتبط بطريق بريدة - شري - حائل الرئيس بدرب مستو و متموج سييء، طوله ٦٠ كم، وهو عرضة للغبار وفيضان الأودية والظمي والغرين والجلاميد وزحف الرمال. وبها ماء كاف درجة عذوبته من ٢٦ - ٥٠٪ (WILSON - MURROW, 1970)<sup>(٥)</sup>.

نسمة. وهي ترتبط بطريق النبهانية - الرس - عنيزة الرئيس بدرب مستو و متموج لا بأس به، طوله ١ كم، وهو عرضة للغبار وفيضان الأودية والظمي والغرين والجلاميد. وتشمل الأنشطة الاقتصادية فيها: زراعة القمح والبرسيم والتخيل والخضار وغيرها، مع تربية الماشية من والغنم والماعز والأبقار. وبها ماء كاف درجة عذوبته من ٥١ - ٧٥٪ (WILSON - MURROW, 1970)<sup>(١)</sup>.

#### الصَّدَاعَانِ Sudan

قسم من قبيلة سَمَر طَوَقة<sup>(٢)</sup>.

#### الصَّدَاعَة Sadaah

٤٧ - ٤٦ - ٢٣، ٢٠ - ٥٥ - ٤٠. قرية في بني حارث في محافظة الطائف في منطقة مكة المكرمة، تقع على ارتفاع ١٧٩٩ متراً فوق مستوى سطح البحر، وسكانها ما بين ٥٠١ و ٢٠٠٠ نسمة. وهي ترتبط مع طريق الطائف - أبها - جازان الرئيس بدرب جبلي مستو و متموج ممهد بطن واد جيد وسييء، إلى لا بأس به، طوله ٤٢ كم (ITALCONSULT, 1970).

#### صَدَّعَيْن (أم) Sudin (Umm)

٣٩ - ٢١ - ٢١، ٢١ - ٠٥ - ٢٦ - ٤٠. قرية في الطائف في محافظة الطائف في منطقة مكة المكرمة، تقع على ارتفاع ١٥٥٣ متراً فوق مستوى سطح البحر، وسكانها نحو ١٠٠ نسمة.

(٣) أم صدعين: - ثنية صدع - قرية للعصمة في وادي لقيم الأسفل شمال الطائف على ١١ كيلاً (عائق البلادي، معجم معالم الحجاز). وأم صَدَّعَيْن من قرى ذوي ناصر من الأشراف في وادي القِيم (حمد الجاسر، المعجم المختصر).

(٤) أحياناً تسمى تنومة بني شَهْر؛ لوقوعها في بلادهم.  
(٥) إلى الجنوب الشرقي من بقعاء عند شعبة الصدر في الدوية.

(١) في محافظة عنيزة بمنطقة القصيم.  
(٢) انظر مادة هذا المدخل في المعجم، فسجد تفصيلات أخرى.



## الصُدَيْر (As) Sudayr

١٠ - ٥٦ - ٢٤، ١٠ - ١٣ - ٤٦. مستوطنة لبدو قَحْطَان في المنطقة الوسطى على ارتفاع ٧٢٠ متراً فوق مستوى سطح البحر، على بعد ١٧ كم من العيينة على طريق الحجاز القديم عبر درب وعر. ولا يوجد بها سكان مستقرون، وقد يجتمع هنا نحو ٣٠٠ نسمة (ETCO, 1970).

## صُدَيْر الحَمَيْرَات Sudayr Humayri

١٥ - ٠٩ - ٢٢، ٣١ - ٢٣ - ٣٩. قرية في محافظة خليص بمنطقة مكة المكرمة، تقع على ارتفاع ٩١ متراً فوق مستوى سطح البحر، وسكانها نحو ١٠٠ نسمة. وهي ترتبط مع طريق الجموم - خليص الرئيس بدرب مستو بطن واد سبي، إلى لا بأس به، طوله ١٢,٥ كم (ITALCONSULT, 1970).

## صُدَيْر الرُّوَيْصَة Sudayr Ruwaydah

٢١ - ٠٩ - ٢٢، ٠٦ - ٢٤ - ٣٩. قرية في محافظة خليص بمنطقة مكة المكرمة، تقع على ارتفاع ٩١ متراً فوق مستوى سطح البحر، وسكانها نحو ١٠٠ نسمة. وهي ترتبط مع طريق الجموم - خليص الرئيس بدرب مستو بطن واد سبي، إلى لا بأس به، طوله ١٣,٥ كم (ITALCONSULT, 1970).

## صُدَيْر الشُّبُوح Sudayr Ash Shuk

٠٤ - ٠٨ - ٢٢، ٤٦ - ٢٣ - ٣٩. قرية في محافظة خليص بمنطقة مكة المكرمة، تقع

على ارتفاع ٨٧ متراً فوق مستوى سطح البحر، وسكانها نحو ١٠٠ نسمة. وهي ترتبط مع طريق الجموم - خليص الرئيس بدرب مستو بطن واد سبي، إلى لا بأس به، طوله ١٢,٥ كم. وبالقرية دكان (ITALCONSULT, 1970).<sup>(١)</sup>

## صُدَيْر العُتْبَان Sudayr Uthban

١٥ - ٠٨ - ٢٢، ٥٩ - ٢٢ - ٣٩. قرية في محافظة خليص بمنطقة مكة المكرمة، تقع على ارتفاع ٨١ متراً فوق مستوى سطح البحر، وسكانها نحو ١٠٠ نسمة. وهي ترتبط مع طريق الجموم - خليص الرئيس بدرب مستو بطن واد سبي، إلى لا بأس به، طوله ١٠,٥ كم. وبالقرية دكان (ITALCONSULT, 1970).

## صُدَيْر اللُّبْدَة Sudayr Lubadah

٣٦ - ٠٨ - ٢٢، ١٩ - ٢٣ - ٣٩. قرية في محافظة خليص بمنطقة مكة المكرمة، تقع على ارتفاع ٨٩ متراً فوق مستوى سطح البحر، وسكانها نحو ١٠٠ نسمة. وهي ترتبط مع طريق الجموم - خليص الرئيس بدرب مستو بطن واد سبي، إلى لا بأس به، طوله ١١,٥ كم (ITALCONSULT, 1970).

## صُدَيْر المَرَامِحَة Sudayr Maramah

٤٢ - ٠٨ - ٢٢، ٥٥ - ٢٣ - ٣٩. قرية في محافظة خليص بمنطقة مكة المكرمة، تقع

(١) الصُدَيْر: - تصغير صدر - هو صدر تُخْلِص فيه قرى نزل الطيرة والشيوخ والمرامحة والعتبان واللبدة والروايضة والحميريات ويسمونه الصدر تحاشياً للتصغير، فيه آبار زراعية كثيرة باسم القبائل (عائق البلادي، معجم معالم الحجاز).



**صَرَاب (رَأْس) Sarab (Ras)**

١٠ - ١٠ - ٢٠، ١٠ - ٤٨ - ٥٧. رأس في فرع بحر الحدري بالساحل الجنوبي الشرقي من عمان<sup>(٣)</sup>.

**الصَّرَابِيَّة Sarabtah**

فرع من قبيلة بلي<sup>(٤)</sup> بالحجاز.

**الصَّرَاة (عَيْن) Sarah (As)**

١٠ - ٢٢ - ٢٥، ١٠ - ٤٨ - ٤٩. عين بواحة الأحساء<sup>(٥)</sup> في شرقي شبه الجزيرة العربية<sup>(٦)</sup>.

**الصَّرَار (As) Sarar**

١٠ - ٥٩ - ٢٦، ١٠ - ٢٣ - ٤٨. مستوطنة رئيسة في رادي المياه بالمنطقة الشرقية على ارتفاع ٩٥ متراً فوق مستوى سطح البحر، على بعد ٥٨ كم من النعيرية عبر درب. وهي قرية زراعية ومركز خدمات محلي تسمنها أسر من العجمان. ويسكنها نحو ٣٠٠٠ نسمة في الشتاء، ولكن الرقم يرتفع في الصيف إلى نحو ١٠,٠٠٠ نسمة. ويوجد بها نحو ٢٠ دكاناً وبقالة، ويزرع حول القرية نحو

(٣) انظر مادة هذا المدخل في المعجم، فستجد تفصيلات أخرى.

(٤) انظر مادة هذا المدخل في المعجم، فستجد تفصيلات أخرى.

(٥) انظر مادة هذا المدخل في المعجم، فستجد تفصيلات أخرى.

(٦) الصَّرَاة هو الماء الراكد المتجمع من زوائد الري، وهي قرية من سيخة مريقب. وتحديد المعجم يجعلها بعيدة جداً عن صرارة الحبيل التي تقع إلى الشمال الشرقي من العيون.

على ارتفاع ٨٧ متراً فوق مستوى سطح البحر، وسكانها نحو ١٠٠ نسمة. وهي ترتبط مع طريق الجموم - خليص الرئيس بدرب مستو بيطن واد سي، إلى لا بأس به، طوله ١٣ كم. وبالقرية دكان (ITALCONSULT, 1970).

**صَدَيْقَتَه Sadayqah**

٢٩ - ٥٦ - ١٦، ٥٨ - ٤٥ - ٤٢. قرية في محافظة أبو عريش بمنطقة جازان، تقع على ارتفاع ٤٥ متراً فوق مستوى سطح البحر، ويقطنها من ١٠١ إلى ٢٥٠ نسمة. وهي ترتبط مع طريق الطائف - أبها - جازان الرئيس بدرب مستو لا بأس به، طوله ٨, ١٧ كم. وبالقرية دكان (ITALCONSULT, 1970).

**صَدَّيْن (عَيْن) Saddain**

١٠ - ٣٢ - ٢٦، ١٠ - ٥٨ - ٤٩. عين في واحة القطيف<sup>(١)</sup> بشرقي شبه الجزيرة العربية.

**صِر Sir**

٠٩ - ٢٦ - ٢١، ٣٧ - ٢١ - ٤٠. قرية في الطائف بمحافظة الطائف في منطقة مكة المكرمة، تقع على ارتفاع ١٦١٦٩ متراً فوق مستوى سطح البحر، وسكانها من ٢٥١ إلى ٥٠٠ نسمة. وهي ترتبط مع طريق الطائف - أبها - جازان الرئيس بدرب جبلي مستو متموج بيطن واد لا بأس به، طوله ٨, ٢٩ كم (ITALCONSULT, 1970)<sup>(٢)</sup>.

(١) انظر مادة هذا المدخل في المعجم، فستجد تفصيلات أخرى.

(٢) صر: من نرى طويرق من ثقيب، في وادي المحرم (حمد الجاسر، المعجم المختصر).





إنها تتألف من محطة استراحة في بلاد جبلية وعرة، ولكن يتوافر بها الماء<sup>(٥)</sup>.

## الصَّرَاصِرَة Sarasara

قسم، أو فندة، من قبيلة جُهَيْنَة<sup>(٦)</sup> بالحجاز (Doughty).

## الصَّرَامِي (وادي) Sarrami (Wadi)

أو الصَّرَمِي Sarami، وهو واد في سلطنة عمان ينشأ في المنحدرات الشمالية للحجر الغربي، ويعبر الباطنة إلى البحر الذي يصل إليه بالقرب من صَحَم إلى الشرق من هذه المدينة تقريباً.

ويبين الجدول الآتي القرى في هذا الوادي مرتبة من أعلى إلى أسفل:

=

٣٥ هكتاراً. وقد توجد المياه بكثرة ولكن ليس هناك أسواق لبيع المنتجات الزراعية. وهي تتبع قرية لقراوية التي يسكنها عمال وعمال زراعيون (ETCO, 1970)<sup>(١)</sup>.

## الصَّرَار Sarrar

٠٠ - ٥٩ - ٢٦، ٠٠ - ٢٣ - ٤٨. قرية مسورة في وادي المياه<sup>(٢)</sup> بشرقي شبه الجزيرة العربية<sup>(٣)</sup>.

## الصَّرَار Sarrar

٠٠ - ٥٩ - ٢٦، ٠٠ - ٢٣ - ٤٨. قرية في وادي المياه<sup>(٤)</sup> في شمالي منطقة الأحساء.

## صِرَار Sirar

٢٣ - ٤٩ - ٢٠، ٥٢ - ٥٣ - ٤٠. محطة استراحة بجنوبي الحجاز على طريق الحج اليمني. ووفقاً لمعلومات من السكان فيجب أن تكون بين ٥٥ و ٦٠ ميلاً جنوب شرق مدينة الطائف. ويقال

(١) انظر: الصَّرَار Sarrar.

(٢) انظر مادة هذا المدخل في المعجم، فستجد تفصيلات أخرى.

(٣) الصَّرَار: قرية تقع في جنوب وادي المياه، شمال العين (عين كنهل)، وتقع على الضفة الغربية لبطن منخفض من الوادي المعروف قديماً بوادي الستار، ويطلق على البطن أيضاً اسم الصرار. وقد نشط عمران هذه البلدة وكانت من هجر العجمان التي أنشئت عند إنشاء الهجر، ثم أصبحت قاعدة لما حولها بعد أن كانت معدودة من القرى الملحقة بمركز نطاع، ثم بمركز السقائية، حتى أصبحت هي المركز (حمد الجاسر، معجم المنطقة الشرقية). وهي هجرة آل ناحعة من العجمان ورئيسهم زيدان بن حثلين، ثم ابنه رakan بن حثلين.

(٤) انظر مادة هذا المدخل في المعجم، فستجد تفصيلات أخرى.

(٥) صرار: من أودية بلاد بني سعد، بمنطقة الطائف فيه قرية باسم وادي صرار (حمد الجاسر، المعجم المختصر).  
(٦) انظر مادة هذا المدخل في المعجم، فستجد تفصيلات أخرى.



ملحوظات	المنازل والسكان	الضفة	الموقع	الاسم
انظر المقال الخاص بحبيبي.	...	اليمنى.	على رأس الوادي.	حبيبي <sup>(١)</sup>
الحيوانات المعتادة، وبها ١٠٠٠ نخلة.	١٥٠ منزلاً لفرع الحوامد من قبيلة الحواسنة.	اليسرى.	على مسيرة ساعة ونصف جنوب حبيبي.	الخَدَّ <sup>(٢)</sup>
الحيوانات المعتادة، وبها ١٠٠٠ نخلة.	٥٠ منزلاً لفرع بني سعيد من قبيلة الحواسنة.	اليسرى.	على مسيرة نصف ساعة جنوب الخَدَّ.	الخَضْرَاءُ <sup>(٣)</sup>
الحيوانات المعتادة، وبها ٨٠٠ نخلة.	١٠٠ منزل لفرع بني سعيد من قبيلة الحواسنة.	اليمنى.	على مسيرة نصف ساعة جنوب الخضراء.	سَخِيَّات <sup>(٤)</sup>
الحيوانات المعتادة، وبها ٢٠٠٠ نخلة.	٢٠٠ منزل لفرع بني سعيد من قبيلة الحواسنة.	اليمنى.	على مسيرة ساعة جنوب سَخِيَّات.	القَلْعَةُ <sup>(٥)</sup>
الحيوانات المعتادة، وبها ١٠٠٠ نخلة.	١٠٠ منزل لفرع بني سعيد من قبيلة الحواسنة.	اليمنى.	على مسيرة ساعة ونصف جنوب القلعة.	الخَبْتِ <sup>(٦)</sup>
الحيوانات المعتادة، وبها ٧٠٠ نخلة.	٤٠ منزلاً لفرع بني سعيد من قبيلة الحواسنة.	اليمنى.	على بعد ميل جنوب الخبت.	السَّيْهَرَةُ <sup>(٧)</sup>

(١) انظر: حبيبي Hibi.

(٢) انظر: الخَدَّ Khadd.

(٣) انظر: الخَضْرَاءُ Khadhra.

(٤) انظر: سَخِيَّات Sakhiyat.

(٥) انظر: القَلْعَةُ Qalah.

(٦) انظر: الخَبْتِ Khabt.

(٧) انظر: السَّيْهَرَةُ Saiharah.



الاسم	الموقع	الضفة	المنازل والسكان	ملحوظات
فلج حرمل <sup>(١)</sup>	تبعد ساعة عن جنوب السهيرة.	اليسرى.	٥٠ منزلاً لفرع بني سعيد من قبيلة الحواسنة.	الحيوانات عادية وبها ٧٠٠ نخلة
الرثة <sup>(٢)</sup>	على مسيرة ساعتين جنوب فلج حرمل.	اليسرى.	٩٠ منزلاً لبني كلبان.	الحيوانات المعتادة، وبها ٨٠٠ نخلة.
الظويهر <sup>(٣)</sup>	على مسيرة نصف ساعة جنوب الرثة.	اليسرى.	١٠٠ منزل لفرع بني سعيد من قبيلة الحواسنة.	الحيوانات عادية وبها ١٠٠٠ نخلة.
الفجيج <sup>(٤)</sup>	على مسيرة ساعة جنوب الظويهر.	اليسرى.	٨٠ منزلاً لفرع بني سعيد من قبيلة الحواسنة.	الحيوانات المعتادة، وبها ٤٠٠ نخلة.
حيل الرأسة <sup>(٥)</sup>	على مسيرة نصف ساعة جنوب الفجيج.	اليسرى.	٧٠ منزلاً لفرع بني سعيد من قبيلة الحواسنة.	الحيوانات المعتادة، وبها ٥٠٠ نخلة.

ويمكن رؤية مدينة صَحَم على الساحل من حيل الرأسة، ويبدو أن عدد سكان الوادي يبلغ نحو ٥٥٠٠ نسمة.

(١) انظر: حرمل (فلج) (Falaj - Al) Harmal.

(٢) انظر: الرثة (Rattah).

(٣) انظر: الظويهر (Dhuwaihrah).

(٤) انظر: الفجيج (Fajaj).

(٥) انظر: الرأسة (حيل) (Hail Rasah).

**صَبْرِيح (قبيلت) Serbih**

انظر: اليمن Yemen؛ تحت قبائل اليمن<sup>(١)</sup>.

**صُرَّة (أبو) Surrah (Abu)**

٠٠ - ١٢ - ٢٦ - ٠٠ - ٣٥ - ٥٠. أحد أحياء مدينة المَنَامَة<sup>(٢)</sup> بالبحرين.

**الصُّرَّة (وادي) Surah Wadi**

٠٦ - ٠٦ - ١٨، ٤١ - ١٨ - ٤٢. قرية في محافظة رِجَالِ المَمَعِ بمنطقة عسير، تقع على ارتفاع ٩٧٩ متراً فوق مستوى سطح البحر، ويقطنها نحو ١٠٠ نسمة. وترتبط مع الطريق الرئيس بدرب مستو بطن واد سيء، إلى لا بأس به، طوله ٤٤ كم (ITALCONSULT, 1970).

**الصُّرَّة Surah**

٠٢ - ٣٣ - ١٨، ٢٢ - ٢٤ - ٤٢. قرية في بَلْسَمَرِ بمنطقة عسير، تقع على ارتفاع ٢٢٩٢ متراً عن مستوى سطح البحر، ويقطنها من ٢٥١ إلى ٥٠٠ نسمة. وترتبط بطريق الطائف - أبها - جازان الرئيس بدرب متموج سيء، طوله ٠,٨ كم (ITALCONSULT, 1970)<sup>(٣)</sup>.

**الصُّرَّة Surrah**

٠١ - ٠١ - ١٨، ٣٩ - ٠٦ - ٤٣. قرية في محافظة سراة عبيدة بمنطقة عسير، تقع على

ارتفاع ٢٤١٨ متراً فوق مستوى سطح البحر، ويقطنها من ١٠١ إلى ٢٥٠ نسمة. وهي ترتبط مع طريق أبها - خميس مشيط - نجران الرئيس بدرب مستو سيء، إلى لا بأس به، طوله ١٠ كم (ITALCONSULT, 1970).

**صُرْفَة (وادي) Sarfah (Wadi)**

٠٠ - ٢٤ - ٢٤، ٠٠ - ٥٨ - ٥٥. واد في سهل محضة<sup>(٤)</sup> في رأس البر العماني.

**صُرْم (بنن) Saram**

٠٠ - ٣٧ - ٢٥، ٠٠ - ٠٨ - ٥٦. مورد ماء بسهل الجري<sup>(٥)</sup> في عمان المتصالحه.

**صُرْم الرَّمَادِي Suram Ramadi**

١٥ - ١٤ - ١٧، ١٥ - ٤٩ - ٤٢. قرية في بني الغازي (بلغازي) بمنطقة جازان، تقع على ارتفاع ٣٦٦ متراً فوق مستوى سطح البحر، ويقطنها من ٢٥١ إلى ٥٠٠ نسمة. وهي ترتبط مع طريق الطائف - أبها - جازان الرئيس بدرب مستو ومتموج مههد بطن واد جيد، إلى لا بأس به، طوله ٤٤ كم (ITALCONSULT, 1970).

**صُرُوعَة Saruwah**

انظر: صُرُوعَة Saruwah<sup>(٦)</sup>.

- (٤) انظر مادة هذا المدخل في المعجم، فستجد تفصيلات أخرى.
- (٥) انظر مادة هذا المدخل في المعجم، فستجد تفصيلات أخرى.
- (٦) هذا المدخل إضافة من المحقق لفائدة القارئ بسبب تعدد أسماء المكان.

- (١) هذا المدخل إضافة من المحقق لفائدة القارئ بسبب ورود التفصيلات عن القبيلة في مكان آخر.
- (٢) انظر مادة هذا المدخل في المعجم، فستجد تفصيلات أخرى.
- (٣) الصُّرَّة: قرية لآل قاسم من بني سفارة السراة (عمر بن غرامة العمري، معجم بلاد رجال الحجر).





## صُرِّي (جزيرة) Sirri

٠٠ - ٥٤ - ٢٥، ٠٠ - ٣١ - ٥٤. ترد في الخريط الإنجليزية السابقة باسم سردي Surdy؛ وهي جزيرة في منتصف الخليج العربي، وتقع على بعد ١٠ أميال جنوب غرب بستانة التي تمثل أقرب نقطة للجزيرة على الساحل الإيراني. وهي على شكل أسفين مقتضب، ويبلغ طولها ٣,٥ ميل من الشرق للغرب وعرضها ٢,٥ ميل في الطرف الشرقي، وفي الغرب يبلغ عرضها ميل واحد. والجزيرة منخفضة وخالية من النباتات مع حدود بعض التلال المتفرقة ذات اللون الداكن ولا يزيد ارتفاع التل الواحد عن ٥٠ قدماً. وعمق البحر كبير فيما حولها على مسافة تزيد على نصف ميل من الشاطئ، لكن المياه العميقة تصبح قريبة من الشاطئ في الجهتين الشرقية والجنوبية الشرقية، أما المراسي فجميعها لا بأس بها. وبها قريتان دائمتان وهما: بلاد الزَّرَاعِيَّة وبلاد الغواويص.

وتقع قرية بلاد الزَّرَاعِيَّة قرب الطرف الشمالي الشرقي للجزيرة، وتتكون من ١٢ منزلاً من الطين والأكواخ ويسكنها عرب أبو دستور؛ أحد أقسام عرب الساحل الإيراني الذين يندرجون تحت اسم الفوارس. وسكان صُرِّي من السنة على المذهب الحنبلي، وتملك القرية بستاناً نخيل به نحو ٥٠٠ نخلة، ويزرع السكان قليلاً من القمح والشعير وبعض البطيخ والبصل لاستهلاكهم المحلي. ومياه الري تأتي من مجموعة من الآبار يبلغ عددها نحو ١٢ بئراً تسمى طوي نعمة، وعمقها ست قامات وتزود القرية بمياه وافرة عذبة. ولكن يبدو أن الماء كان في السابق أغزر منه في الوقت

الحاضر، وأن الزراعة في القرية كانت أوسع. والحيوانات في بلاد الزَّرَاعِيَّة هي ٢٠ حماراً، و١٢ بقرة، و٤٠٠ رأس من الأغنام والماعز، ولا توجد بها قوارب.

وتقع قرية بلاد الغواويص على الساحل الجنوبي الشرقي لصُرِّي في مواجهة المرسى، وتسكنها ٤٠ عائلة من السودان، و٣٠ عائلة من الهولة، وكلهم في الأصل من عمان المتصالحة، وهم من المسلمين السنة حنابلة المذهب. وقد اشتق اسم القرية من عملية الغوص نفسها. وتوجد حيوانات بهذه الجزيرة ولا توجد بها مزروعات، ولكن السكان يملكون ١٥ سَبَّوَكاً<sup>(١)</sup> للغوص اللؤلؤ في الضفاف العربية، و٣٠ قارباً من نوع البفارة لصيد اللؤلؤ والسماك حول الجزيرة. ويحصلون على مياه الشرب من بئر واحدة تسمى بو سور على بعد ٦٠٠ ياردة شمال غرب القرية التي تنتج مياهاً وافرة، ولكنها أقل جودة من مياه آبار طوي نعمة.

(١) السَبَّوَكُ وأصله سنبوك، والجمع سناييك سفينة من السفن الشائعة في الخليج العربي. ويوجد في مقدمتها زاوية حادة بينما مؤخرتها شبه مربعة. ويستخدم النوع المتوسط منها في الخليج العربي للغوص، وفي اليمن يصنع منها نوع كبير يجتازون به المحيطات إلى الهند وزنجبار. ويوجد منها كذلك نوع يستعمله أهل الحجاز للسفر إلى جنوب أفريقيا يحمل بضائع وركاباً. وهذا النوع من السفن شائع في الجزيرة العربية منذ قديم الزمان، وقد ذكره ابن بطوطة، وأورد المقرئ في الخطط ١/٢٩٢: السناييك في جملة المراكب الحربية المائية التي أمر أحمد بن طولون باتخاذها (انظر: أحمد البشر الرومي، معجم المصطلحات البحرية في الكويت، مركز البحوث والدراسات الكويتية، ٢٠٠٥م).

### الصُرَيْف Sarif

٠٠-٠٢-٢٣، ٠٠-٠٧-٥٤. قرية صغيرة صيفية بالفقرة<sup>(٤)</sup> في عمان المتصالحة.

### الصُرَيْف (آبار) Sarif

٠٠-٣٥-٢٦، ١٠-١٣-٤٤. بضع آبار وبعض الحوائط المتهدمة في واد يحمل الاسم نفسه يقع بالقرب من بريدة في القصيم<sup>(٥)</sup>.

(٤) انظر مادة هذا المدخل في المعجم، فستجد تفصيلات أخرى.

(٥) الصُرَيْف: تسميته قديمة لم يتغير منها شيء، عدا كسر الصاد الجاري على عادة العامة، في كسر أول كل اسم على وزن فاعل مكسور الثاني مثل صغير وقليل وشهيد وقصير. قال ياقوت: الصرير - بالفتح ثم الكسر، وياث مثناة من تحت ساكنة، وفاء - أصل الصرير اللبن الذي ينصرف عن الضرع حاراً، فإذا سكنت رغوته فهو الصرير: والصرير: صوت الأنياب والأبواب، وهو موضع من النباح - الأسياح - على عشرة أميال، وهو بلد لبني أسيد بن عمرو بن تميم، معترض للطريق مرتفع به نخل، قال السكري: هو لأخلاق حفظة، وقال أبو عبيدة: الصرير: فوق النباح بقرسخين. وروى أبو اسحاق الحربي عن الثوفاي عن أبيه قال: على عشرة أميال من النباح - الأسياح - بلد لبني أسيد قف يعترض الطريق مرتفع به نخل يقال له: الصرير، للعرب فيه أشعار. أما البكري، فقال: الصرير: - يفتح أوله، على وزن فاعل - ماء لبني أسد.

والصرير ماء واقع في شرقي القصيم في المنطقة المحاذية لمدينة بريدة من جهة الشرق على بعد نحو ٢٧ كيلاً، وهو جوفيه آبار قرية القعر، ماؤها ملح، يردها أهل البادية. وتقطن الأعراب الصرير لقربه من المراعي الجيدة الصالحة للإبل في تلك المنطقة. ويتكون الصرير من روضة في شماله وتحيط به من الشمال، والجنوب جرعات، أي: رمال، منسطة جميلة نقية التربة وهي التي أعجبت جريراً الشاعر فوصفها في أبياته الرائية السابقة. وتحده من جهة الشرق كثبان رملية ومن الغرب مرتفعات طينية صخرية (صفراء) تسمى =

ومنذ عام ١٨٨٧م يوجد بالجزيرة سارية علم إيراني، ومنذ عام ١٨٩٩م وضع العلم في بلاد الغوايص. وفي عام ١٩٠٤م وصل إلى بلاد الغوايص موظفان من موظفي الجمارك الإمبريالية الإيرانية ليقوما بحماية العَلَم وجمع الرسوم الجمركية على الواردات التي تصل إلى الجزيرة. ومنذ عام ١٨٨٧م وحتى عهد قريب كانت زكاة العشر تجبي من صُرَيْر بعد كل موسم حصاد بواسطة مبعوث نائب حاكم لنجة. أما الجزيرة فيبدو أن الحكومة الإيرانية تعدها تابعة لمنطقة لنجة التي تخصهم. ولكن الحكومة البريطانية لا تعترف بادعاء إيران حق ملكية جزيرة صُرَيْر، ولشيخ الشارقة حقوق وراثية بها.

### صُرَيْر (رأس) Sirair (Ras)

٠٠-٣٩-١٩، ٠٠-٤٣-٥٧. رأس صخري مع جزيرتين صخريتين صغيرتين تقعان قبالته، وهو يقع على بعد ٤,٥ ميل باتجاه الجنوب من رأس سدرة بالساحل الجنوبي الشرقي لسُلطنة عمان. وتقع غبة جويرة<sup>(١)</sup> بين رأس صرير ورأس جويرة<sup>(٢)</sup>.

### صُرَيْر Sarair

٠٠-٠٩-٢٦، ٠٠-٤١-٤٩. منطقة تخييم بالبيضاء<sup>(٣)</sup> (القسم الرابع) في الأحساء بشرقي شبه الجزيرة العربية.

(١) وردت تهجئة الاسم في المعجم Kuwairat.

(٢) على هذه الإحداثيات التي وضعها المعجم الإنجليزي يقع رأس الدقم.

(٣) انظر مادة هذا المدخل في المعجم، فستجد تفصيلات أخرى.



## الصَّريفة Sarif

٠١ - ٢٢ - ٢٠، ٣٨ - ٠٩ - ٤١. قرية في بني مالك بمحافظة الطائف في منطقة مكة المكرمة، تقع على ارتفاع ١٩٩٥ متراً فوق مستوى سطح البحر، وسكانها نحو ١٠٠ نسمة. وهي ترتبط مع طريق الطائف - أبها الرئيس بدرج جبلي مستو ببطن واد سبي، إلى لا بأس به، طوله ٧١,٥ كم، ولكن يحتاج الشخص إلى ٢,١ ساعة مشياً؛ للوصول من القرية إلى ذلك الدرب (ITALCONSULT, 1970).<sup>(١)</sup>

## الصَّريفة Sarif

٤٣ - ٠٩ - ١٩، ٤٠ - ٠٦ - ٤٢. قرية في محافظة النماص في منطقة عسير، تقع على ارتفاع ٢٤٠٥ أمتار فوق مستوى سطح البحر، ويقطنها نحو ١٠٠ نسمة. وهي ترتبط مع طريق الطائف - أبها - جازان الرئيس بدرج متموج لا بأس به، طوله ٢,٥ كم، ولكن يحتاج الشخص إلى ٣,٠ ساعة مشياً؛ للوصول من القرية إلى ذلك الدرب (ITALCONSULT, 1970).<sup>(٢)</sup>

## الصَّريفة Sarifah

٠٠ - ٠٧ - ٣١، ١٠ - ٢٦ - ٤٧. مكان على الضفة اليمنى لنهر دجلة<sup>(٣)</sup> على بعد أميال قليلة أسفل قبر العزير.

## الصَّغَاين Saanin

إحدى عشائر قسم علوى من قبيلة مطير العظيمة<sup>(٤)</sup> بوسط شبه الجزيرة العربية<sup>(٥)</sup>.

## الصَّغَايدة Saayadah

إحدى عشائر زيد من قبيلة حرب<sup>(٦)</sup> بالحجاز<sup>(٧)</sup>.

(٢) الصَّريفة: من قرى كعب من بني عمرو من رجال الحجر (حمد الجاسر، المعجم المختصر).

(٣) انظر مادة هذا المدخل في المعجم، فستجد تفصيلات أخرى.

(٤) انظر مادة هذا المدخل في المعجم، فستجد تفصيلات أخرى.

(٥) الصغائين في بريدة والرياض من الموهبة، من علوا، من مطير (حمد الجاسر، جمهرة أنساب الأسر المتحضرة في نجد).

(٦) وردت تهجتها في المعجم هكذا Bani Harb.

(٧) الصَّغَايدة: من زيد الشيخ، في خليص (انظر: حمد الجاسر، معجم قبائل المملكة العربية السعودية).

= صفراء الصريف، ويسمى جانبها الغربي المشرف بها جال الصريف. وليس في الصريف عمارة في الرقت الحاضر ماعدا أثلة قديمة جداً يظهر قدمها من ضخامة جذوعها التي تدل على أن أحشائها قطعت عشرات المرات تسميها العامة أثلة ميثا. وتوجد إلى الشمال من الصريف آثار بيوت طينية مندرسة، وفيه مفررة ظاهرة فيها قبور قديمة وقبور حديثة إما أن تكون قبور أعراب ممن يقطنون الصريف في فصل القيظ، أو من قبور الذين قتلوا في وقعة الصريف عام ١٣١٨ هـ علماً أن منظر المقبرة يوحي بالقدم. وما أبعد أن تكون هذه القبور من الجميع وأن تكون موجودة قبلهم. وقد اشتهر الصريف بوقعة حدثت عام ١٣١٨ هـ فيما بينه وبين الطرفية سميت (سنة الصريف) وسنة الطرفية وذلك لأن الوقعة حدثت فيما بين الموضوعين لأنها كانت بين ابن صباح ومن معه من أهل القصيم، وهو تازل على الطرفية وبين عبد العزيز بن متعب بن رشيد وكان تازلاً على الصريف وهذا هو السبب في كون بعض الناس يسميها سنة الصريف وبعضهم يسميها سنة الطرفية مع أنها وقعة واحدة (محمد العبودي، معجم بلاد القصيم، بتصرف).

(١) في مركز القرية بني مالك في محافظة الطائف بمنطقة مكة المكرمة.



**الصَّعْبُ Saab**

إحدى عشائر آل حسن من قبيلة الدواسر<sup>(١)</sup>  
بجنوب غربي نجد.

**صَعْبُ Saab**

٠٧ - ١٤ - ٢١، ١٧ - ٢٣ - ٤٠. قرية في  
الطائف بمحافظة الطائف في منطقة مكة المكرمة،  
تقع على ارتفاع ١٦٩٨ متراً فوق مستوى سطح  
البحر، وسكانها من ١٠١ إلى ٢٥٠ نسمة. وهي  
ترتبط مع طريق الطائف - أبها - جازان الرئيس  
بدرج مستوى بطن واد لا بأس به، طوله ١ كم  
(ITALCONSULT, 1970)<sup>(٢)</sup>.

**صَعْبَان (آل) Saaban**

٤٥ - ٠٢ - ١٩، ٣٠ - ٠٧ - ٤٢. قرية في  
محافظة النماص في منطقة عسير، تقع على  
ارتفاع ٢٥١٠ أمتار فوق مستوى سطح البحر،  
ويقطنها من ١٠١ إلى ٢٥٠ نسمة. وهي ترتبط  
مع طريق الطائف - أبها - جازان الرئيس  
(ITALCONSULT, 1970)<sup>(٣)</sup>.

**صَعْبَان (آل) Saban**

١٧ - ١٧ - ١٩، ٤٩ - ٥٨ - ٤١. قرية بمحافظة  
المجاردة في منطقة عسير، تقع على ارتفاع ٧١٢

(١) انظر مادة هذا المدخل في المعجم، فستجد تفصيلات  
أخرى.

(٢) صَعْبُ: من قرى الهيافين، من قرش، في وادي وَج  
(حمد الجاسر، المعجم المختصر).

(٣) آل صَعْبَان: قرية للحد من عيس تهامة (عمر بن غرامة  
العمروي، معجم بلاد رجال الحجر).

متراً فوق مستوى سطح البحر، ويقطنها من ١٠١  
إلى ٢٥٠ نسمة. وترتبط مع الطريق الساحلي بدرج  
مستو وتمتوج ببطن واد سبي، إلى لا بأس به، طوله  
٥٦,٧ كم (ITALCONSULT, 1970)<sup>(٤)</sup>.

**صَعْبَان Saban**

١٢ - ٢٤ - ١٨، ١١ - ٣١ - ٤٢. قرية في أبها  
بمنطقة عسير، تقع على ارتفاع ١٩٥٥ متراً فوق  
مستوى سطح البحر، ويقطنها من ١٠١ إلى ٢٥٠  
نسمة. وهي ترتبط مع طريق الطائف - أبها - جازان  
الرئيس بدرج جبلي مستو وتمتوج سبي، إلى لا بأس  
به، طوله ١٦,٤ كم (ITALCONSULT, 1970).

**صَعْبَان Saban**

٥٢ - ١٩ - ١٨، ٠٤ - ٢٠ - ٤٢. قرية في أبها  
بمنطقة عسير، تقع على ارتفاع ٢٥٣١ متراً فوق  
مستوى سطح البحر، ويقطنها من ١٠١ إلى ٢٥٠  
نسمة. وهي ترتبط مع طريق الطائف - أبها - جازان  
الرئيس بدرج جبلي مستو وتمتوج ممهد لا بأس  
به، طوله ٤٨ كم. وبالقريبة مدرسة، وسوق، و١٥  
دكاناً، وطاحونة (ITALCONSULT, 1970).

**صَعْبَان Saban**

٤٥ - ١٤ - ٢١، ٠٠ - ٣٢ - ٤٠. قرية  
في الطائف بمحافظة الطائف في منطقة مكة  
المكرمة، تقع على ارتفاع ١٥٥٤ متراً فوق  
مستوى سطح البحر، وسكانها نحو ١٠٠ نسمة.  
وهي ترتبط مع طريق الطائف - أبها - جازان  
الرئيس بدرج متموج لا بأس به، طوله ١ كم  
(ITALCONSULT, 1970).

(٤) في مركز عيس بمحافظة المجاردة في منطقة عسير.





## صُعْبَان Saban

٥١ - ٥١ - ٤٢، ١٨ - ٥٦ - ٤١. قرية ببارق في منطقة عسير، تقع على ارتفاع ٤٢١ متراً فوق مستوى سطح البحر، ويقطنها من ٢٥١ إلى ٥٠٠ نسمة. وترتبط مع الطريق الساحلي بدرج متموج سيح، طوله ٨، ٤ كم (ITALCONSULT, 1970).

## صُعْبَان Saabah

٠٠ - ٢٩ - ٢٣، ٠٠ - ٥٧. قرية صغيرة في وادي بني غافر<sup>(١)</sup> بمنطقة الحجر الغربي في سلطنة عمان.

## الصُعْبَان Sabah

٥٥ - ٥٣ - ٥٨، ٢٠ - ٥٥ - ٤١. قرية في بني مالك بمحافظة الطائف في منطقة مكة المكرمة، تقع على ارتفاع ١٦٧٨ متراً فوق مستوى سطح البحر، ويقطنها من ٥٠١ إلى ٢٠١٠ نسمة. وهي ترتبط مع طريق الطائف - أبها الرئيس بدرج جبلي مستو مههد ببطن واد جيد، إلى لا بأس به، طوله ٥، ٣٠ كم (ITALCONSULT, 1970).

## الصُعْبَان Sabah

٠٧ - ٠٠ - ٤٢، ٢١ - ٥٢ - ٤٠. قرية في بني سعد بمحافظة الطائف في منطقة مكة المكرمة، تقع على ارتفاع ١٩١٧ متراً فوق مستوى سطح البحر، ويقطنها نحو ١٠٠ نسمة. وهي ترتبط مع طريق الطائف - أبها - جازان الرئيس بدرج

جبلي مستو ببطن واد سيح، إلى لا بأس به، طوله ٣، ٢٤ كم (ITALCONSULT, 1970).

## صُعْبَان Sabah

٢٠ - ٥٨ - ١٦، ٤٥ - ٥٢ - ٤٢. قرية في محافظة أبو عريش بمنطقة جازان، تقع على ارتفاع ٨٧ متراً فوق مستوى سطح البحر، ويقطنها من ١٠١ إلى ٢٥٠ نسمة. وهي ترتبط مع طريق الطائف - أبها - جازان الرئيس بدرج مستو لا بأس به، طوله ٨، ٣٢ كم (ITALCONSULT, 1970).

## الصُعْبَان Sabah

١٢ - ٢٣ - ١٩، ٢٧ - ٤٣ - ٤١. قرية في العرضية الجنوبية بمحافظة القنفذة في منطقة مكة المكرمة، تقع على ارتفاع ٦١٧ متراً فوق مستوى سطح البحر، ويقطنها ٥٠١ إلى ٢٠٠٠ نسمة. وترتبط مع الطريق الساحلي بدرج مستو ومتموج ببطن واد جيد وسيح، إلى لا بأس به، طوله ١٢٢ كم (ITALCONSULT, 1970).

## صُعْبَان Sabar

٣٥ - ٢٦ - ٢٢، ٣٢ - ١١ - ٣٩. قرية ترتبط بطريق جدة - ينبع الرئيس (WILSON - MURROW, 1970)<sup>(٢)</sup>.

## الصُعْبَان Sudan

٥٦ - ١٧ - ٢٠، ٤٠ - ١٧ - ٤١. قرية بمحافظة القرى (الأطاوله) في منطقة الباحة،

(٢) من قرى رابع في مركز القضيمة بمحافظة رابع في منطقة مكة المكرمة.

(١) انظر مادة هذا المدخل في المعجم، فستجد تفصيلات أخرى.

### صَعْرَاءُ Suarah

١٠-١٣-٢٤-٠٠، ٤٨-٥٥. إحدى قرى  
واحة البريمي<sup>(١)</sup> في رأس البر العماني.

### الصَّعْرَانُ Saaran

إحدى عشائر قسم برية من قبيلة مطير  
العظيمة<sup>(٢)</sup> في وسط شبه الجزيرة العربية<sup>(٣)</sup>.

### صَعْرُور Sarur

٥٨-٢٢-١٨، ٠٨-٢٦-٤٢. قرية في  
أبها بمنطقة عسير، تقع على ارتفاع ٢٢٠٠ متر فوق  
مستوى سطح البحر، ويقطنها نحو ١٠٠ نسمة. وهي  
ترتبط مع طريق الطائف - أبها - جازان الرئيس  
بدرج جبلي و متموج ممهد بطن واد لا بأس به،  
طوله ٢,٩ كم (ITALCONSULT, 1970).

تقع على ارتفاع ٢٠٤٤ متراً فوق مستوى سطح  
البحر، ويقطنها من ١٠١ إلى ٢٥٠ نسمة. وترتبط  
مع طريق الطائف - أبها - جازان الرئيس بدرج  
جبلي و متموج سييء، إلى لا بأس به، طوله ٨,٣ كم  
(ITALCONSULT, 1970)<sup>(١)</sup>.

### صَعْدَةُ Sadhah

٠٠-٥٦-١٦، ٠٠-٤٥-٤٣. بلدة  
صغيرة باليمن على طريق الحج تقع على بعد  
١١٠ أو ١٢٠ ميلاً من صنعاء، و٧٥ ميلاً بطريق  
مستقيم باتجاه الشرق تقريباً من جازان على  
الساحل. ويقال إنها مستوطنة كبيرة ومهمة، وقد  
بنيت على ارتفاع نحو ٧٠٠٠ قدم، وبها عدد من  
الدكاكين. ويتوفر ماء جيد من الجداول والآبار،  
وبعض الزراعة. ومن صعدة تنطلق الطرق إلى  
مكة المكرمة وصنعاء عبر جازان وأبو عريش،  
وهناك أيضاً طريق إلى المخلف<sup>(٢)</sup>.

= إلى ابلدان العربية وتركيا. وكذلك اشتهرت صعدة  
بتجارة الجلود. وتتكون (محافظة صعدة) قبلياً من  
خمسة أقسام هي: همدان صعدة، وصحار، وخولان  
ابن عامر، وجماعة، ورازح. وقد اشتهرت سهول  
صعدة لزراعية منذ وقت مبكر بزراعة أنواع الأعشاب  
ويحتل النشاط الزراعي دوراً بارزاً في حياة سكان  
محافظة صعدة (إبراهيم المقحفى، ٢٠٠٢م، معجم  
البلدان والقبائل اليمنية، دار الكلمة بصنعاء).

(٣) انظر مادة هذا المدخل في المعجم، فستجد تفصيلات  
أخرى.

(٤) انظر مادة هذا المدخل في المعجم، فستجد تفصيلات  
أخرى.

(٥) الصَّعْرَانُ من برية من مطير؛ واحد منهم صغيري؛ ومنهم:  
ذوي حجي، وذوي سعلون، والشيتلات، والشعائين،  
والجحدلين، والعبادين، والهدلان. ومن قراهم: أم  
حزم في القصيم (انظر: حمد الجاسر، معجم قبائل  
المملكة العربية السعودية).

(١) الصَّعْدَانُ: قرية من قرى قبيلة بني عدوان وتقع جنوب  
قرية القويرة (علي الزهراني، معجم بلاد غامد  
وزهران).

(٢) صَعْدَةُ: مدينة تاريخية، عرفت منذ ألف سنة بهذا  
الاسم، وكانت صعدة القديمة بالجنوب الغربي منها  
في أحضان جبل تلمصن وهي مدينة حميرية قديمة، أما  
المدينة الحديثة فمن تاريخ الإسلام وموقعها بالجنوب  
الشرقي من قاع الصحن والصعيد الممتد من جماعة  
في الشمال الغربي بطول ٣٠ كيلاً في عرض ٢٠ كيلاً.  
ويحيط بمدينة صعدة سور منيع قديم رائع في تصميمه  
وتعرجاته الفنية، وهو يرتبط بأبراج الحراسة والثقوب  
الفنية. ويبلغ عرضه نحو أربعة أمتار. ولهذا السور أربعة  
أبواب: باب السلام، وباب اليمن، وباب نحران، وباب  
المنصورة وفي صعدة مساجد أثرية قديمة، وكان  
يستخرج - قديماً - من جبال صعدة خامة الحديد  
لذلك ازدهرت فيها هذه الصناعة، وكانت تجارته تمتد =



محافظة أحد رُقَيْدَة بمنطقة عسير، تقع على ارتفاع ٢٢٢٢ متراً عن مستوى سطح البحر، ويقطنها نحو ١٠٠ نسمة. وهي ترتبط مع طريق أبها - خميس مشيط - نجران الرئيس بدرج جبلي مستو و متموج سيء، إلى لا بأس به، طوله ١٠,٣ كم (ITALCONSULT, 1970).

## صُعْبِيَان (آل) Suayb (Al)

٤٨ - ٠١ - ١٨، ٤٤ - ٠٤ - ٤٣. قرية في محافظة سراة عبيدة بمنطقة عسير، تقع على ارتفاع ٢٤١١ متراً عن مستوى سطح البحر، ويقطنها نحو ١٠٠ نسمة. وهي ترتبط مع طريق أبها - خميس مشيط - نجران الرئيس بدرج مستو و متموج ببطن واد بحالة لا بأس بها، طوله ٥ كم. وبالقرية دكان، وطاحونة (ITALCONSULT, 1970).

## صُعْبِيَان Saayb

٤٧ - ٣٧ - ١٧، ٢٩ - ٣١ - ٤٣. قرية في ظهران الجنوب في منطقة عسير، تقع على ارتفاع ٢١١٨ متراً عن مستوى سطح البحر، ويقطنها نحو ١٠٠ نسمة. وهي ترتبط مع طريق أبها - خميس مشيط - نجران الرئيس بدرج متموج لا بأس به، طوله ٥,٥ كم (ITALCONSULT, 1970).

## صُعْبِيَان (آل) Suayban (Al)

٥٣ - ٤٤ - ١٨، ١٧ - ١٦ - ٤٢. قرية في بَلْسَمَر بمنطقة عسير، تقع على ارتفاع ٢٤٥٣ متراً عن مستوى سطح البحر، ويقطنها من ١٠١ إلى ٢٥٠ نسمة. و ترتبط بطريق الطائف - أبها - جازان الرئيس بدرج متموج لا بأس به، طوله ٣,٥ كم (ITALCONSULT, 1970).

## صُعْفَتَا (رَأْس) Sasaah (Ras)

٠٠ - ٠٢ - ٢٦، ٠٠ - ٣٨ - ٥٠. اسم آخر لرأس حَيَّان بجزيرة البحرين<sup>(١)</sup>.

## صُعْفَان (جَبَل) Safaan (Jibl)

٠٠ - ٠٦ - ١٥، ٠٠ - ٣٣ - ٤٣. انظر: الحجيلة Hajilah<sup>(٢)</sup>.

## الصُعْق Saaq

١١ - ٣٤ - ١٩، ٠٧ - ٥٤ - ٤١. قرية في مركز العلاية بمحافظة بيشة بمنطقة عسير، تقع على ارتفاع ٢٢١٧ متراً عن مستوى سطح البحر، ويقطنها نحو ١٠٠ نسمة. وهي ترتبط مع طريق الطائف - أبها - جازان الرئيس بدرج جبلي و متموج سيء، إلى لا بأس به، طوله ١,٨ كم (ITALCONSULT, 1970)<sup>(٣)</sup>.

## صُعْمُور (آل) Samur (Al)

٤٨ - ٠٨ - ١٨، ٠٠ - ٥٧ - ٤٢. قرية في

(١) حَيَّان (رَأْس) Haiyan (Ras).

(٢) جبل في مجموعة جبال حَرَّاز، إذ هو جبل مشهور بالقرب من مناخة من بلاد حَرَّاز في غربي صنعاء، يرتفع ثلاثة آلاف متر من سطح البحر، وهو جبل غني بالزروع ومن أحوذ منتجاته البن والموز والقنات وغير ذلك من الأثمار ولنباتات. وتشكل بلدان صنعان «مديرية» من أعمال محافظة صنعاء ومركزها بلدة «متوح» ومن أقسامها: المغارب، بنو جرين، بنو عراف، النجروح، مدول، الطرف، بنو إسحاق (إبراهيم المقحفي، ٢٠٠٢م، معجم البلدان والقبايل اليمنية، دار الكلمة بصنعاء). وهذا المدخل إضافة من المحقق لفائدة القارئ بسبب ورود التفصيلات عن القبيلة في مكان آخر.

(٣) في مركز العلاية بمحافظة بَلْسَمَر بمنطقة عسير.



## صعيدياء Saaydah

٢٤ - ٢٩ - ٤٨، ١٩ - ٤٧ - ٤١. قرية في العرَضِيَّة الجنوبية بمحافظة القنفذة في منطقة مكة المكرمة، تقع على ارتفاع ٦٩٢ متراً فوق مستوى سطح البحر، ويقطنها ١٠١ إلى ٢٥٠ نسمة. وترتبط مع الطريق الساحلي بدر ب مستو و متموج ببطن واد سبي، إلى لا بأس به، طوله ٦٠,٢ كم (ITALCONSULT, 1970).

## الصَّغِيلِيك (قارة) Sailyyah

٤٥ - ٤١ - ٢٧، ٣٠ - ٥٧ - ٤١. جبل صغير منفرد من الحجر الرملي بجبال سَمَر يشرف على درب زبيدة بين حائل وبقعاء. وبه نقوش كثيرة يقال إنها نقوش فينيقية. ويجب أن يكون جبل الصَّغِيلِيك قريباً من الرُّمَيْمِيَّات<sup>(١)</sup>.

## الصَّغْرَة Sgharah

٢٠ - ٠٣ - ٢٠، ٥٧ - ٢١ - ٤١. قرية في الصغرة بمنطقة الباحة، تقع على ارتفاع ٢٣٤١ متراً فوق مستوى سطح البحر، ويقطنها من ١٠١ و ٢٥٠ نسمة. وترتبط مع طريق الطائف - أبها - جازان الرئيس بدر ب جبلي و متموج ممهد سبي، إلى لا بأس به، طوله ٢١ كم. وبالقرية مدرسة، ومستوصف، ومركز إمارة، وبريد وبرقية، وسوق، وعشرة دكاكين، وطاحون، ومحطتا وقود، ومقهيان (ITALCONSULT, 1970)<sup>(٢)</sup>.

(١) انظر: الرُّمَيْمِيَّات Rummanatain، وهو بعيد عنها باتجاه الشرق يشرف على درب زبيدة فعلاً.  
(٢) الصَّغْرَة: قرية من قرى قبيلة بني حسن بسراة زهران وتقع جنوب شرقي قرية رباح بمسافة نصف كيل ولها =

## الصَّغُو (As) (also Al Hukban) Saghuw

٢٤ - ١٢ - ٢٢، ٤٢ - ٤١ - ٤٦. قرية وواحة صغيرة بالأفلاج في المنطقة الوسطى على ارتفاع ٥٣٥ متراً فوق مستوى سطح البحر، على بعد ٧٥٠ متراً من الطريق الرئيس. والمساحة المزروعة تبلغ نحو ٤٠ هكتاراً. ويوجد بها أربعة دكاكين، ونحو ٤٠٠ نسمة (ETCO, 1970)<sup>(٣)</sup>.

## الصَّغُو Sughu

١٠ - ١٢ - ٢٢، ٠٠ - ٤١ - ٤٦. الحي الرئيس في قرية الروضة<sup>(٤)</sup> بمنطقة الأفلاج في نجد<sup>(٥)</sup>.

## الصَّغِير (خور) Saghir (Khor)

٠٠ - ٥٠ - ١٦، ٠٠ - ٥٨ - ٤١. انظر: السَّغِيد (خور) Saghir (Khor)<sup>(٦)</sup>.

= شفا يشرف على تهامة ومنه عقبة تؤدي إلى وادي وبر في قلو، وهي مركز قبيلة بني حسن الإداري لوقوعها في وسط القبيلة وتبعد عن بلدة الباحة بسبعة عشر كيلاً غرباً وفيها سوق أسبوعي يسمى سوق النقعة كما يطلق اسم النقعة على القرية والقرى المجاورة لها. والنقعة هنا تعني المكان الوسط (علي الزهراني، معجم بلاد غامد وزهران).

(٣) انظر: الصَّغُو Sughu.

(٤) انظر مادة هذا المدخل في المعجم، فستجد تفصيلات أخرى.

(٥) الصَّغُو: قرية من قرى الأفلاج، تقع جنوبي الروضة، وتبعد عن ليلي بنحو اثني عشر كيلاً، وهي تقوم على أنقاض بلدة قديمة ما تزال بعض آثارها وأبنيتها قائمة، منها باب المدينة، بسمونه الدروازة، وبها آثار وآبار أثرية. وهي الآن عامرة بالنخيل والمزروعات. ويمر وادي الأحمر بلصغو، ويسقي نخيله ومزارعه. وسكان الصغو من قبيلة الحقبان التي ترجع إلى قبيلة تغلب (عبدالله بن خميس، معجم اليمامة).

(٦) هذا المدخل إضافة من المحقق لفائدة القارئ بسبب =





## الصَّفَا Safa

٣٢-٢٦-٢٠، ٢٤-٠٧-٤١. قرية في بني مالك بمحافظة الطائف في منطقة مكة المكرمة، تقع على ارتفاع ١٧٧٢ متراً فوق مستوى سطح البحر، وسكانها نحو ١٠٠ نسمة. وهي ترتبط مع طريق الطائف - أبها الرئيس بدرب مستو يبطن واد سيء، إلى لا بأس به، طوله ٤٦ كم، ولكن يحتاج الشخص إلى ٣,١ ساعة مشياً؛ للوصول من القرية إلى ذلك الدرب (ITALCONSULT, 1970).<sup>(٦)</sup>

## الصَّفَا Safa

٥٦-٢٦-٢١، ٠٩-١٥-٤٠. قرية في الطائف بمحافظة الطائف في منطقة مكة المكرمة، تقع على ارتفاع ١٧٥٠ متراً فوق مستوى سطح البحر، وسكانها نحو ١٠٠ نسمة. وهي ترتبط مع طريق الطائف - أبها - جازان الرئيس بدرب جبلي و متموج سيء، طوله ١٦,٥ كم (ITALCONSULT, 1970).<sup>(٧)</sup>

## الصَّفَا Safa

١٠-٢٧-١٧، ١٣-٠٤-٤٤. قرية بمركز الموفجة في منطقة نجران، تقع على ارتفاع ١٢٨٦ متراً عن مستوى سطح البحر، ويقطنها من ٥٠١ إلى ٥٠٠ نسمة. وهي ترتبط مع طريق أبها - خميس مشيط - نجران الرئيس بدرب مستو يبطن واد سيء، إلى لا بأس به، طوله ٩,٣ كم (ITALCONSULT, 1970).

(٦) في مركز القريع بني مالك في محافظة الطائف بمنطقة مكة المكرمة.  
(٧) في مركز الهدا بمحافظة الطائف بمنطقة مكة المكرمة.

## الصَّغِيرَة ( الجزيرة ) Saghir

١٠-٤٥-٣٠، ٠٠-٣٧-٤٧. جزيرة هذا اسمها في شط العرب<sup>(١)</sup> تقع مقابل أرض الشعاعي<sup>(٢)</sup> بين القرنة والبصرة.

## الصَّفَا ( دار ) Safa (Dar As)

٤٠-٢٩-١٩، ٤١-٥٨-٤١. قرية في مركز العلاية<sup>(٣)</sup> بمحافظة بيشة بمنطقة عسير، تقع على ارتفاع ٢١٢٨ متراً عن مستوى سطح البحر، ويقطنها من ١٠١ إلى ٢٥٠ نسمة. وهي ترتبط مع ضريق الطائف - أبها - جازان الرئيس بدرب متموج ممهد يبطن واد جيد وسيء، إلى لا بأس به، طوله ٢,٢ كم، ولكن يحتاج الشخص إلى ١,١ ساعة مشياً؛ للوصول من القرية إلى ذلك الدرب (ITALCONSULT, 1970).

## الصَّفَا ( عين ) Safa

٠٠-١٨-٢٦، ٠٠-٣٦-٥٠. عين وقناة مائية تحت الأرض في جزيرة البحرين<sup>(٤)</sup>.

## الصَّفَا Safa

١٠-٥٦-٢٣، ٠٠-٥٢-٥٦. قرية بوادي شافان<sup>(٥)</sup> في سلطنة عمان.

= تعدد أسماء المكان.

(١) انظر مادة هذا المدخل في المعجم، فستجد تفصيلات أخرى.

(٢) وردت تهجتها في المعجم هكذا Sha'ahi.

(٣) تقع العلاية الآن بمحافظة بَلْقَرَن في منطقة عسير.

(٤) انظر مادة هذا المدخل في المعجم، فستجد تفصيلات أخرى.

(٥) انظر مادة هذا المدخل في المعجم، فستجد تفصيلات أخرى.

**الصَّفاح Safah**

والغرين والجلاميد. وتشمل الأنشطة الاقتصادية فيها: زراعة القمح والبرسيم والنخيل والمخضار وغيرها، مع تربية الماشية من الغنم والماعز والأبقار. وبها ماء كاف درجة عذوبته من ٧٦ - ١٠٠٪ (WILSON - MURROW, 1970)<sup>(٤)</sup>.

**الصَّفَاوِي (وادي) Safawi**

٣٦-٣١-٠٠، ١٢-٤٠-٠٠. أحد الأودية بالمنطقة المنخفضة المعروفة باسم الوديان<sup>(٥)</sup> بالحماة في شمالي شبه الجزيرة العربية.

**صَفَائِج Safajj**

٢٦-٢٦-٠٠، ٤٦-٥٨-٠٠. مستوطنة صغيرة بجزيرة مصيرة<sup>(٦)</sup> مقابل ساحل سلطنة عمان.

**الصَّفاح Safh**

٣٧-٠٥-٢٠، ٥٨-١٧-٤١. قرية في محافظة المنندق بمنطقة الباحة، تقع على ارتفاع ٢١٣١ متراً فوق مستوى سطح البحر، ويقطنها من ٥٠١ إلى ٢٠٠٠ نسمة. وترتبط مع طريق الطائف - أبها - جازان الرئيس بدرج جبلي و متموج بطن واد لا بأس به، طوله ٣٣,٥ كم. وبالقرية مدرسة، ومستوصف، وسوق، وخمسة دكاكين، وطاحونتان (ITALCONSULT, 1970)<sup>(٧)</sup>.

(٤) صَفَاة: قرية زراعية، عمرها محمد بن هملان وبنوه على ماء قديم، يقع جنوباً من مدينة الدوامي على بعد عشرين كيلاً، وآل هملان الذي عمروا هذه القرية من بيتي زيد من أهالي الدوامي، وما زالوا يعمرونها. وهي من قرى الدوامي (سعد بن جندل، معجم عالية نجد).

(٥) انظر مادة هذا المدخل في المعجم، فستجد تفصيلات أخرى.

(٦) انظر مادة هذا المدخل في المعجم، فستجد تفصيلات أخرى.

(٧) الصَّفاح: بلدة من بلدان قبيلة بلخزممر بسراة زهران، =

٢٤-١٩-١٨، ١٩-٠٠-٤٢. قرية في أبها بمنطقة عسير، تقع على ارتفاع ٢٦٠٢ متراً فوق مستوى سطح البحر، ويقطنها من ١٠١ إلى ٢٥٠ متراً فوق مستوى سطح البحر. وهي ترتبط مع طريق الطائف - أبها - جازان الرئيس بدرج جبلي مستو و متموج مهاد لا بأس به، طوله ٠,٧ كم (ITALCONSULT, 1970)<sup>(١)</sup>.

**الصَّفَاحِيَّة (عين) Safahiyah (Ain - As)**

١١-٢٦-٠٠، ٣٥-٥٠-٠٠. عين عذبة غزيرة الإنتاج في النبيه صالح<sup>(٢)</sup>؛ وهي جزيرة في أرخبيل البحرين بالخليج العربي.

**الصَّفَافِير Safafir**

٣٦-٢٣-٠٠، ٣٢-٥٨-٠٠. إحدى ضواحي مسنط<sup>(٣)</sup>.

**صَفَاة Safkah**

٢٤-٢٠-٢٤، ٣١-١٤-٤٤. قرية في منطقة الرياض، تقع على ارتفاع ٩٥٩ متراً فوق مستوى سطح البحر، ويقطنها أقل من ١٠٠ نسمة. وهي ترتبط بطريق شقراء - الطائف الرئيس بدرج مستو و متموج سييء، طوله ٢٤ كم، وهو عرضة للغبار وفيضان الأودية والظمي

(١) في مركز حيب بأبها في منطقة عسير.

(٢) انظر مادة هذا المدخل في المعجم، فستجد تفصيلات أخرى.

(٣) انظر مادة هذا المدخل في المعجم، فستجد تفصيلات أخرى.



## الصَّفْح Safih

## الصَّفْرَاء Safra

٠٨ - ٢٧ - ٢٩، ٢٠ - ٠٣ - ٤١. قرية في بني مالك بمحافظة الطائف في منطقة مكة المكرمة، تقع على ارتفاع ١٧٢٧ متراً فوق مستوى سطح البحر، وسكانها نحو ١٠٠ نسمة. وهي ترتبط مع طريق الطائف - أبها الرئيس بدرج مستوى و متموج بطن واد سييء، إلى لا بأس به، طوله ٥٥,٢ كم، ولكن يحتاج الشخص إلى ١,٠ ساعة مشياً للوصول من القرية إلى ذلك الدرب (ITALCONSULT, 1970).<sup>(١)</sup>

## الصَّفْحَة Safhah

٣٧ - ٥٥ - ١٨، ٤٤ - ٠٩ - ٤٢. قرية في تُنُومَة بمنطقة عسير، تقع على ارتفاع ٢٣٠٣ أمتار عن مستوى سطح البحر، ويقطنها من ١٠١ إلى ٢٥٠ نسمة. وهي ترتبط مع طريق الطائف - أبها - جازان الرئيس بدرج مستوى و متموج ممهد لا بأس به، طوله ٣,٥ كم (ITALCONSULT, 1970).

## صَفْد Sufad

٠٠ - ١٢ - ٢٥، ٠٠ - ١٧ - ٥٦. قرية صغيرة بأرض السَّمِيلِيَّة<sup>(٢)</sup> في رأس البرّ العماني.

= تقع جنوب قرية السرفة بمسافة نصف كيل، بها سوق أسبوعي يسمى ربوع الصفح، وتعد أكثر قرى قبيلة بالخمزمر تقدماً، تبعد عن المنندق بستة أكبال (علي الزهراني، معجم بلاد غامد وزهران).  
(١) الصفح: من قرى بني ثائب من حرب، بمنطقة مهور، في بلاد بني مالك (حمد الجاسر، المعجم المختصر).  
في مركز التريبع بني مالك في محافظة الطائف بمنطقة مكة المكرمة.  
(٢) انظر مادة هذا المدخل في المعجم، فستجد تفصيلات أخرى.

٠٧ - ٠٧ - ١٨، ٢٦ - ٤٧ - ٤٢. قرية في محافظة أحد رُقَيْدَة بمنطقة عسير، تقع على ارتفاع ٢٢٢٦ متراً عن مستوى سطح البحر، ويقطنها من ١٠١ إلى ٢٥٠ نسمة. وهي ترتبط مع طريق أبها - خميس مشيط - نجران الرئيس بدرج متموج ممهد لا بأس به، طوله ٧ كم (ITALCONSULT, 1970).<sup>(٣)</sup>

## الصَّفْرَاء (As) Safraa

٢٣ - ٥٠ - ٢٦، ٠١ - ١٠ - ٤٢. قرية في منطقة حائل، تقع على ارتفاع ٩٦٣ متراً فوق مستوى سطح البحر، ويقطنها من ٥٠٠ إلى ١٩٩٩ نسمة. وهي ترتبط بطريق عقلة الصقور - حائل الرئيس بدرج مستو و متموج سييء، طوله ٢٠ كم، وهو عرضة للغبار وفيضان الأودية والظمي والغرين. وتشمل الأنشطة الاقتصادية فيها: زراعة القمح والبرسيم والنخيل والدخضار وغيرها، مع تربية الماشية من الإبل والغنم والماعز والأبقار. وبها ماء كاف درجة عذوبته من ٢٦ - ٥٠٪، كما أن بها مدرسة ابتدائية للبنين (WILSON - MURROW, 1970).<sup>(٤)</sup>

(٣) في مركز الواديين بمحافظة أحد رُقَيْدَة في منطقة عسير.  
(٤) الصَّفْرَاء: - مؤنث الأصفر - قرية تقع جنوب طابة بينهما قرية البيير، وتبعد عن طابة ٢٢ كيلاً، فيها زراعة ونخيل على مضخات. وتقع على مسافة ١٤٠ كيلاً تقريباً من حائل في الجنوب الشرقي منها، بين جبل سلمى وبلدة سميراء في الطرف الغربي من سمراء الصفراء الواقعة في الطرف الجنوبي من حرة الهنمة. وقد ذكرها سليمان الدخيل من بلاد الأسلم من شمّر (حمد الجاسر، معجم شمال المملكة).



## الصَّفْرَاء (As) Safrah

٢٠ - ٤٥ - ٢٣، ٠٠ - ٤٢ - ٣٨. محطة استراحة على الطريق المعتاد بين مكة المكرمة والمدينة المنورة، وأول مرحلة بعد آبار الشيخ شمالاً. وهي تقع في وادي يحمل الاسم نفسه، ويبدو أنه يبدأ مجراه عند الجنوب الغربي من المدينة المنورة، ويبغ البحر بالقرب من رأس الأبيص<sup>(١)</sup> بين ينبع ورايح. والصَّفْرَاء قرية ضخمة<sup>(٢)</sup> تحوي سوقاً اسمه سوق الصفرَاء. وأهم ما يباع فيه التمور والعسل والحبوب وبلسم المخا (البشام). وموارد المياه جيدة ووافرة تأتي من جداول، وعيون (حيث يوجد أعداد منها بالجوار)، وآبار، كما يوجد زراعة لا بأس بها للحبوب والفواكه والخضراوات<sup>(٣)</sup>.

## الصَّفْرَات (As) Sufurat

٢٦ - ١٩ - ٢٥، ٥٠ - ٠١ - ٤٦. مجموعة من أربع قرى تمتد لأكثر من ٨ كم في الوادي نفسه بالمنطقة الوسطى على ارتفاع ٧٠٢ من الأمتار فوق مستوى سطح البحر، على بعد ٥٠ كم من نادق عبر درب وعر، و ٢٦ كم من حرملاء عبر هضبة من الحجر الجيري يتخللها مصعدان وعران. والمركز الحالي هر الجوّ، والأجزاء الأخرى هي البلد والحسيان والعليا. وقد بنى المزارعون سدوداً معقدة وقنرات لحبس مياه السيول، ولذلك ينبغي بناء سد هنا. ويزرع هنا غالباً النخيل والفواكه على مساحة نحو ٥٠ هكتاراً. ويوجد ثلاثة دكاكين

(١) انظر: الأبيص (رأس) (Abyadh (Ras - Al).

(٢) الواسطة كانت تعرف بالصفرَاء ومنها أخذ الوادي اسمه (عائق البلادي، معجم معالم الحجاز).

(٣) الصفرَاء: وادٍ من أكبر أودية الحجاز الغربية، يأخذ أعلى مسانط مياهه من جبال: ورقان، وعار، والفقارة، والفقرة، فيتجه غرباً مع ميل إلى الجنوب بتعرج جعل مياهه تهبط إلى جوف الأرض فنبعت منها العيون الكثيرة، ويسمى أعلاه السدارة بين جبال عار إلى المسيجيد، وفيه الروحاء البثر المشهورة، ولعل السدارة هنا (الصدارة) لأنها صدر الوادي. والعرب كثيراً ما تبدل الحروف المتقاربة المخرج، ثم يسمى بعد ذلك وادي الصفرَاء حتى يصب في البحر عند آثار الجار، وله هناك دلتا واسعة تنفرش من الرانس جنوباً إلى ما وراء السلجة شمال آثار الجار. وقد تسميه العامة وادي بدر لاشتهار بلدة بدر، وهو وادٍ كبير كثير العيون والنخيل، وكان لتمره شهرة، غير أن العيون أصابها الجفاف في السبعينيات من هذا القرن الرابع عشر فاندثر منها الكثير، كالخيف والحمراء، اللتين كانتا من أعمر القرى في هذا الوادي، ولكن الزراعة ما لبثت أن عادت إلى الوادي بآلات الضخ فوضعت مكان العيون، ولو أن طاقتها أقل وتكاليفها أكثر. وللصفرَاء روافد عظيمة مثل: رحقان =

= وطاشا، وألاب، والهدى والجي، وغيرها، وسكانه بنو سالم لا يخالطهم أحد، ومن أكبر فروعهم: الحوازم، والأحامدة، وصبح، والظواهر من حرب. والطريق من مكة إلى المدينة يمر في وادي الصفرَاء، أوله على ٥٤ كيلاً جنوب المدينة، حيث منابع الوادي من ربيع عار، ثم يستمر الطريق ماراً بالروحاء والمسيجد والخيف والحمراء والواسطة وبدر، كلها على التوالي، ثم يخرج من الوادي عند مفرق ينبع على ١٤٢ كيلاً من المدينة، فيسير الطريق حينئذ في سهل البزواء. وله اليوم إمارة تجمع كل قراه وسكانه، مقرها بدر، وفي كل من المسيجيد والخيف والواسطة (الصفرَاء قديماً) والرئيس إمارات صغرى تراجع القاعدة بدرأ. ويجري العمل الآن في سد وادي الصفرَاء في المضيق، والمعتقد أن كثيراً من العيون ستجري بعد اكتمال السد، غير أن أهل الوادي قد هاجروا هجرة جماعية إبان الحرب العالمية الثانية وما بعدها ولن يعود هؤلاء، فقد أثلوا في مكة وجدة والمدينة.

قال ياقوت: - بلفظ تأنيث الأصفر من الألوان - وادي الصفرَاء من ناحية المدينة، وهو وادٍ كثير النخل والزروع والخير في طريق الحاج وسلوكه رسول الله - صلى الله عليه وسلم - ، غير مرة، وبينه وبين بدر مرحلة (عائق البلادي، معجم معالم الحجاز).





## الصَّفْرَان (As) Safraan

٤١ - ٢٧ - ٢٦، ٢٦، ١٨، ٥٨ - ٤١. قرية في منطقة حائل، تقع على ارتفاع ٨٥٠ متراً فوق مستوى سطح البحر، ويقطنها أقل من ١٠٠ نسمة. وهي ترتبط بطريق عقلة الصقور - حائل الرئيس بدرب مستو سبيح، طوله ٥٦ كم، وهو عرضة للغبار وفيضان الأودية والطي والغريرين. وتشمل الأنشطة الاقتصادية فيها: زراعة القمح والنخيل وغيرها، مع تربية الماشية من الإبل والغنم والماعز. وبها ماء كاف درجة عذوبته من ١ - ٢٥٪ (WILSON - MURROW, 1970)<sup>(٥)</sup>.

## الصَّفْرَة Safra

قرية تقع على بعد نحو رحلة يوم كامل جنوب غرب أو جنوب - جنوب غرب الرياض في منطقة العارض بالقرب من حدود الأفلاج. وفي عام ١٨٦٢م كانت تتألف من ٦٠ منزلاً؛ بعضها كانت أكواخاً من جريد النخيل. وللقرية سور من الطين، وكان في حالة متداعية. وبالقرية بضع أشجار ومراعي لا بأس بها للماشية (Palgrave)<sup>(٦)</sup>.

## صَقِّق (أباراه) Safaq (Umm)

١٠٠ - ٥٩ - ٢٨، ١٠٠ - ٠٠ - ٤٨. بضع آبار بمنطقة العَدَّان<sup>(٧)</sup> في إمارة الكويت.

(٥) في مركز سميراء بمنطقة حائل من هجر الحنانية من حرب بقرب سميراء.

(٦) انظر: الأفلاج Aflaj؛ ولم أجد هذه القرية على الرغم من التمهيص الدقيق وسؤال الناس عن أي اسم مقارب لها. ومن المعروف أن رحلة بلجريف Palgrave إلى الأفلاج مشكوك فيها بسبب الأغلط التي وقع بها. وأول من شكك بذلك جون فليبي John Philby

(٧) انظر مادة هذا المدخل في المعجم، فستجد تفصيلات أخرى.

بالجو، ويرغب المزارعون بطريق مباشر إلى حرملاء الذي سيربطهم بالرياض، على الرغم من أن القرية تتبع ثادق. ويقدر سكانها بنحو ١٠٠٠ نسمة، وقد هاجر ما يماثل هذا الرقم إلى الرياض (ETCO, 1970)<sup>(١)</sup>.

## الصَّفْرَات Sufurrah

٠٠ - ٢٠ - ٢٥، ٠٠ - ٠٢ - ٤٦. قرية بمنطقة العارض<sup>(٢)</sup> بوسط شبه الجزيرة العربية<sup>(٣)</sup>.

## ضفران (أل) Sufran

فرع من بين حكيم بالعراق<sup>(٤)</sup>.

(١) انظر: الصَّفْرَات Sufurrah.

(٢) انظر مادة هذا المدخل في المعجم، فستجد تفصيلات أخرى.

(٣) الصَّفْرَة: واد من أودية المحمل ينحدر من جمجمة اللهزوم مشملاً بميل للشرق، ويتنظم قرى الصفرات داخل الجبل، ثم يسهل فينسط شمال منهل الحسي، وجنوب منخرق وادي البير جنوب الملتية. وفيه من الروافد بدءاً من أعلاه: أبو طلع، وشعيب علي، وأبو حصاة، وتوار، وأبو صوير، والشميد، وأم السلم، وأم الحمام، والجحفة، وأم الدروب. وهذه كلها فوق قرى هذا الوادي، وهناك شعب الطلاحية بين الصفرة العليا والوسطى، وهناك شعب السويق بين الصفرة البلاد وبين الجو. وقرى الصفرات أربع:

- الصفرة العليا: وسكانها دواسر بدارين ومن بني خالد رقط.

- الصفرة الوسطى: وبها دواسر وداعين ودارين وتميم.

- الصفرة الجو: وسكانها دواسر وداعين، وبها آل كثير وتحطانيون.

- الصفرة الحسيان: وسكانها دواسر وداعين (عبدالله بن خميس، معجم اليمامة).

(٤) انظر: العراق Iraq؛ القبائل الريفية بالعراق.

## الصَّفْق (آبار) Sufuk (As)

٣٠ - ٥٢ - ٢٣، ٠٠ - ٤٥ - ٥١. بضع آبار في الجافورة<sup>(١)</sup>؛ وهي صحراء عظيمة في شرقي شبه الجزيرة العربية<sup>(٢)</sup>.

## الصَّفْق (آل) Asfazj

٥٠ - ٢٨ - ١٩، ٢٧ - ٥٨ - ٤١. قرية في العلاية بمحافظة بيشة بمنطقة عسير، تقع على ارتفاع ٢٢٢٨ متراً فوق مستوى سطح البحر، ويقطنها نحو ١٠٠ نسمة. وهي ترتبط مع طريق الطائف - أبها - جازان الرئيس بدرج مستو وتمتوج بحالة لا بأس بها، طوله ٠,٨ كم (ITALCONSULT, 1970)<sup>(٣)</sup>.

## الصَّفْقَة Safqah

٥٠ - ١٦ - ١٨، ٥٥ - ٤٣ - ٤٢. قرية في محافظة خميس مشيط بمنطقة عسير، تقع على ارتفاع ٢٠٠٠ متر عن مستوى سطح البحر، ويقطنها من ١٠١ إلى ٢٥٠ نسمة. وهي ترتبط مع طريق أبها - خميس مشيط - نجران الرئيس (ITALCONSULT, 1970).

## صفني Sfumi

٠٠ - ١٥ - ٢٥، ١٠ - ٠٤ - ٥٦. قرية صغيرة في واد صغير يحمل الاسم نفسه، ويلتقي وادي حام<sup>(٤)</sup> في عمان المتصالحة.

(١) انظر مادة هذا المدخل في المعجم، فستجد تفصيلات أخرى.

(٢) يقع على الحد الغربي من سبخة مطي بالمجن، وهو كذلك يبعد نحواً من ٧٠ ميلاً شمال شرق، بئر بيتان.

(٣) تقع الآن في محافظة بلقرن بمنطقة عسير.

(٤) انظر مادة هذا المدخل في المعجم، فستجد تفصيلات أخرى.

## صَفْوَان (وادي آل) Safwan Wadi

٥٧ - ١٢ - ١٨، ٣٠ - ٤٨ - ٤٢. قرية في محافظة خميس مشيط بمنطقة عسير، تقع على ارتفاع ٢٠٣٢ متراً عن مستوى سطح البحر، ويقطنها من ١٠١ إلى ٢٥٠ نسمة. وهي ترتبط مع طريق أبها - خميس مشيط - نجران الرئيس بدرج مستو لا بأس به، طوله ٠,٥ كم (ITALCONSULT, 1970).

## صَفْوَان Safwan

٠٠ - ٣٣ - ٢٤، ١٠ - ٤٩ - ٥٥. بئر في سهل محضة<sup>(٥)</sup> برأس البر العماني.

## صَفْوَى (حزم) Hazm Safwa

٢٩ - ٣٨ - ٢٦، ٢٧ - ٥٧ - ٤٩. حزم صفوى مستوطنة أكواخ بدون كهرباء خوفاً من الحرائق. ويعيش هنا نحو ٣٠٠٠ نسمة، وقد نمت بسبب الازدهار النفطي في المنطقة الشرقية. ومعظم السكان يعملون في أرامكو أو موظفين حكوميين. وهناك ٥٠ فلاحاً لهم مزارع في صفوى على جانب الطريق الآخر. وكل الاحتياجات تأتي من صفوى، وماء الشرب والإدارة وحتى المحلات كلها في صفوى. وهناك ١٥ دكاناً صغيراً توجد في المستوطنة. ويحضر للمدرسة في صفوى نحو ٢٠٠ ولد و١٠٠ بنت. ولا يوجد سيارات للإطفاء في صفوى أو حزم صفوى، بينما يتجمع ٥٠٠ كوخ من الخشب في الجانب الغربي من الطريق. وهي

(٥) انظر مادة هذا المدخل في المعجم، فستجد تفصيلات أخرى.



## صَفْوِي (آبار) Safawi

٠٠ - ٥٩ - ٢٨، ٠٠ - ٠٢ - ٤٨. مجموعة آبار وبعض الزراعة في منطقة العَدَّان<sup>(٤)</sup> بإمارة الكويت.

## الصَّفْوِيَّة Safawiyah

٠٠ - ٠٥ - ٢٦، ٠٠ - ٤٠ - ٤٩. منطقة تخميم للبدو بالبيضاء<sup>(٥)</sup> القسم الثالث بالأحساء في شرقي شبه الجزيرة العربية.

## الصَّفْوِيَّة Safawiyah

٠٠ - ٢٥ - ٢٤، ٠٠ - ٤١ - ٤٢. محطة استراحة على درب الحاج من القصيم، وتقع على بعد نحو ١٥٠ ميلاً بواسطة الطريق جنوب - جنوب غرب بريدة. وبها عدد كبير من الآبار التي تميل مياهها إلى الملوحة بعمق ١,٥ - ٢ قامة<sup>(٦)</sup>.

(٤) انظر مادة هذا المدخل في المعجم، فستجد تفصيلات أخرى.

(٥) انظر مادة هذا المدخل في المعجم، فستجد تفصيلات أخرى.

(٦) الصَّفْوِيَّة: ماء مر قديم، يقع في ناحية جبل صفو مما يلي نفود العريق، شمالاً من أبرقية، شمال بلدة عفيف على بعد ثمانية وخمسين كيلاً، وهو من مياه قبيلة الغبيات - واحدهم غبيوي - من قبيلة الروقة من عَنَبِيَّة، واقعة في وادٍ كبير يدفع في وادي المياه، وقديماً كانت داخلية في حمى ضرية، وهي في أرض بني الأصبط ابن كلاب. قال أبو علي الهجري: وكان مروان بن الحكم احتقر حفرة أيضاً في ناحية الحمى، يقال لها: الصفوة، بناحية أرض بني الأصبط ابن كلاب، على عشرين ميلاً من ضرية، ثم استرجعها بنو الأصبط في أيام بني العباس بقطاع من السلطان. قلت: التحديد الذي ذكره الهجري لحفرة الصفوة ينطبق على ماء الصفوية، وهي تابعة لعفيف في هذا العهد (سعد بن جندل، معجم عالية نجد).

تقع في المنطقة الشرقية على ارتفاع ١٠ أمتار على بعد ١٢ كم من القطيف عبر درب (ETCO, 1970).

## صَفْوِي Safwa

٠٩ - ٣٩ - ٢٦، ٣٥ - ٥٧ - ٤٩. قرية مسورة ضخمة بواحة القطيف<sup>(١)</sup> في شرقي شبه الجزيرة العربية<sup>(٢)</sup>.

## صَفْوِي Safwa

٠٩ - ٣٩ - ٢٦، ٣٥ - ٥٧ - ٤٩. هي امتداد طبيعي للتجمع الحضري الضخم صفوى - الحزم و صفوى - مدينة العمال في المنطقة الشرقية على ارتفاع ٥ أمتار فوق مستوى سطح البحر. وفي نحو ٩٤٠ مزرعة في محيطها ينتج البرسيم والخضراوات والنخيل وغير ذلك. ويوجد نحو ٦٠ دكاناً و ٢٠ خبازاً، ويعمل كثيرون من السكان مع أرامكو، على الرغم من أن معظمهم مزارعين، كما يعمل بعضهم في صيد الأسماك. ويوجد في صفوى مؤسسات حكومية مثل فرع لبلدية القطيف، ومستوصف، ومؤسسات تعليمية، وحرص حدود، وقوات أمن، ومدارس من مراحل تعليمية مختلفة. ويقدر عدد سكانها بنحو ١٠,٠٠٠ نسمة (ETCO, 1970)<sup>(٣)</sup>.

(١) انظر مادة هذا المدخل في المعجم، فستجد تفصيلات أخرى.

(٢) صَفْوِي: الصفواء في اللغة، الحجر الصلد الضخم - بلدة كبيرة تقع في أقصى شمال القطيف، يمر بها الطريق المزدف من الظهران إلى رأس تنورة. ذكرها ابن المقرب الذي عاصر ياقوت في القرن السابع الهجري. قلت: وقد سكنت إلى الغرب منها جماعات من البادية و سُموا هذا الموضع حزم صفوى (عبدالرحمن العبيد، الموسوعة الجغرافية لشرقي البلاد العربية السعودية).

(٣) انظر: صفوى Safwa.



**صَفِيّ (وادي) Sfai (Wadi)**

١٠٠ - ٥٢ - ٢٤، ١٠٠ - ١٨ - ٥٦. رافد لوادي القور<sup>(١)</sup> في عمان.

**الصَّفِيّ Safi**

٥٣ - ٣٣ - ١٩، ٤٧ - ٤١ - ٤١. قرية في العرَضِيَّة الشماليَّة بمحافظة القنْفَلَة في منطقة مكة المكرمة، تقع على ارتفاع ٥٢٩ متراً فوق مستوى سطح البحر، ويقطنها ٥٠١ إلى ٢٠٠٠ نسمة. وترتبط مع الطريق الساحلي بدرج مستو وشموج يبطن واد جيد، إلى لا بأس به، طوله ٩٧ كم (ITALCONSULT, 1970).

**صَفِيَّة (أبان) Safiyah**

٠٠ - ١٣ - ٢٧، ٠٠ - ٣٥ - ٤٨. بضع آبار في وادي المياه<sup>(٢)</sup> بشرفي شبه الجزيرة العربية<sup>(٣)</sup>.

**صَفِيَّة (آل) Safiyah (Al)**

١٢ - ٤٥ - ١٩، ١٩ - ٥٦ - ٤١. قرية في شُمْرَان بمنطقة عسير، تقع على ارتفاع ١٧٥٥ متراً عن مستوى سطح البحر، ويقطنها من ١٠١

(١) انظر مادة هذا المدخل في المعجم، فستجد تفصيلات أخرى.

(٢) انظر مادة هذا المدخل في المعجم، فستجد تفصيلات أخرى.

(٣) صَفِيَّة: منهل يقع في الشمال الشرقي من قرية غنوا، الواقعة شرق الصرار، في وادي المياه (الستار قديماً) بقرب عتيق (عتيد قديماً) في الجنوب الغربي منه على نحو خمسة أكيال. وقد يقال، فيها الصغية بالتعريف، وهي من نوارد قبيلة العوازم (حمد الجاسر)، معجم المنطقة الشرقية). قلت: المسافة بينهما هي أكثر من ١٣ كم، وليس كما ذكره الشيخ حمد الجاسر.

إلى ٢٥٠ نسمة. وترتبط بطريق الطائف - أبها - جازان الرئيس، ولكن يحتاج الشخص إلى ٢، ٠ ساعة مشياً؛ للوصول من القرية إلى ذلك الدرب (ITALCONSULT, 1970)<sup>(٤)</sup>.

**صَفِيّجي Sufaiji**

١٠ - ١٨ - ٣٢، ١٠ - ٤١ - ٤٦. مكان على الضفة اليسرى لنهر دِجْلَة<sup>(٥)</sup> يقع مركزه على بعد ١١,٥ ميل أسفل عليّ الغربيّ.

**الصَّفِيحَاتُ Sufaihat**

١٠ - ١٠ - ٣٢، ٠٠ - ٤٢ - ٤٦. قناة تنطلق من الضفة اليمنى لنهر دِجْلَة<sup>(٦)</sup> على بعد أكثر من أربعة أميال فوق قرية عليّ الشرقيّ.

**الصَّفِيحَاتُ الشَّرْقِيَّةُ Sufaihat Sharqi**

٠٠ - ١٠ - ٣٢، ٠٠ - ٤٢ - ٤٦. اسم يقع على الضفة اليمنى لنهر دِجْلَة<sup>(٧)</sup> أسفل الصفيحات الغربية مباشرة.

**الصَّفِيحَاتُ الْغَرْبِيَّةُ Sufaihat Gharbi**

٠٠ - ١٠ - ٣٢، ٠٠ - ٤٢ - ٤٦. اسم يقع على الضفة اليمنى لنهر دِجْلَة<sup>(٨)</sup> بين عليّ الغربيّ وكميت.

(٤) في مركز البشائر بالعلاية في محافظة بَلْعَنَة في منطقة عسير.

(٥) انظر مادة هذا المدخل في المعجم، فستجد تفصيلات أخرى.

(٦) انظر مادة هذا المدخل في المعجم، فستجد تفصيلات أخرى.

(٧) انظر مادة هذا المدخل في المعجم، فستجد تفصيلات أخرى.

(٨) انظر مادة هذا المدخل في المعجم، فستجد تفصيلات أخرى.

## الصَّفِيحَة Safihah

٠٠ - ٤٨ - ٢٩ - ٠٠، ٥٢ - ٣٩. أرض بالقرب من جوف آل عمرو<sup>(١)</sup> بشمالي وسط شبه الجزيرة العربية.

## صَفِير Sufair

٥٣ - ٣١ - ٤٥٠٠ - ٦٢ - ٤٦. قناة تنطلق من الضفة اليمنى لنهر دجلة<sup>(٢)</sup> على بعد نحو ١٠ أميال أسفل كميث.

## الصَّفِيرَاء (رَأْس) Safairah (Ras - As)

٠٠ - ٣٢ - ٢٥، ١٨ - ٥٠. رأس يقع على درجة عرض ٢٦° ٢٥ شمالاً، ودرجة طول ٣٠° ٢٦، ٥٠ شرقاً مقابل الطرف الجنوبي لجزيرة الزخونية بالخليج العربي<sup>(٣)</sup>.

## الصَّفِيرَاء (رَأْس) Safairah (Ras - As)

٠٠ - ٣٠ - ٢٥، ١٩ - ٥٠. رأس في أرض بر العفير<sup>(٤)</sup> بالأحساء.

## الصَّفِيرَاء (أَس) Sufayrah (As)

٥٠ - ٣٨ - ٢٦، ١٥، ٥٥ - ٤٩. قرية بالمنطقة

(١) انظر مادة هذا المدخل في المعجم، فستجد تفصيلات أخرى.

(٢) انظر مادة هذا المدخل في المعجم، فستجد تفصيلات أخرى.

(٣) رَأْس الصَّفِيرَاء: مصغر الصفراء، أحد الألوان. موضع ساحلي يقع بين الزخونية ورأس صباح (عبدالرحمن العبيد، الموسوعة الجغرافية لشرقي البلاد العربية السعودية).

(٤) انظر مادة هذا المدخل في المعجم، فستجد تفصيلات أخرى.

الشرقية على ارتفاع ١٥ متراً فوق مستوى سطح البحر، على بعد ٢,٥ كم جنوب شرق أم السَّاهِك عبر درب. ويعيش هنا نحو ١٠٠ نسمة، ويوجد سبعة آبار تزود مزرعتين كبيرتين بهما نحو ١٥٠٠٠ نخلة بالمياه. وبالإضافة إلى هاتين المزرعتين يملك ١٥ شخصاً نحو ٢٠٠ نخلة، ويدرس ١٠ تلاميذ في أم الساهك (ETCO, 1970).

## الصَّفِيرِي (بِشْر) Sufayri (As) (also Bir Hafar)

٥٦ - ٣١ - ٢٨، ٠٠، ٤٨ - ٤٥. مستوطنة للبدو في المنطقة الشرقية على ارتفاع ٣٦٠ متراً فوق مستوى سطح البحر، على بعد ١٠ كم شمال طريق التابلاين عبر درب عند كيلو ٥٠٤. وهي تتألف من ٣٠ منزلاً، معظمها أكواخ، ولكن بعضها مبني بناء جيداً. ولا يمكن تقدير عدد سكانها لأن كلهم تقريباً من البدو. وقد قابلنا عشرة أشخاص، وقد حفر بشر من قبل أرامكو (ETCO, 1970)<sup>(٥)</sup>.

## صَفِيحَة Sufait

٠٠ - ٣٥ - ٢٥، ١٠، ٣٦ - ٤٠. محطة استراحة على الطريق من جبل شَمَر إلى المدينة المنورة تقع على بعد نحو ١٤٣ ميلاً بواسطة الطريق من حائل في حرة خيبر<sup>(٦)</sup>.

(٥) الصَّفِيرِي: من هجر قبيلة الظَّفِير، تقع شمال بلدة الحفر (حفر الباطن) بنحو ثمانية عشر كيلاً، وكانت في الأصل بئر إرتوازية حفرت عند مد خط أنابيب النفط، يتولى حراستها رجل يدعى الصَّفِيرِي، فطلبها عجمي بن سويط شيخ الظَّفِير من الملك عبدالعزيز آل سعود، واتخذها هجرة له، وذلك في عشر الستين من القرن الرابع عشر (حمد الجاسر، معجم المنطقة الشرقية).  
(٦) صَفِيحَة: وادٍ ينحدر من شرقي الحرة فذك (الحائط)، =

## صَفَيْط Sufayt

١٤ - ٢٦ - ٢٥، ٠٦ - ٣٧ - ٤٠. قرية في منطقة حائل، تقع على ارتفاع ١٠٤٢ متراً فوق مستوى سطح البحر، ويقطنها من ١٠٠ إلى ٤٩٩ نسمة. وهي ترتبط بطريق الحناكية - حائل الرئيس بدرج مستو وتمتوج لا بأس به، طوله ١٠ كم، وهو عرضة للغبار وفيضان الأودية والظمي والغرين. وتشمل الأنشطة الاقتصادية فيها: زراعة القمح والبرسيم والنخيل والخضار وغيرها، مع تربية الماشية من الغنم والماعز. وليس بها كفاية من الماء العذب، ودرجة عذوبة الماء ٠ - ٢٥٪ (WILSON - MURROW, 1970)<sup>(١)</sup>.

## صَفَيْق (جزر) Kafil (Islands)

٥٦ - ٣٢ - ١٩، ٢٤ - ٤٤ - ٤٠. انظر: فرسان (جزائر وضاف) Farasan (Islands and Bank)؛ الجانب الشرقي من الضفة<sup>(٢)</sup>.

= ويفيض في الحليفة، وسكانه من بني رشيد، وفي الوادي قرية بهذا الاسم، وتبعد عن مدينة حائل بنحو ٢٧٠ كيلاً (حمد الجاسر، معجم شمال المملكة).  
(١) انظر: صَفَيْط Sufait.

(٢) صَفَيْق جزيرة مرجانية تقع جنوب غرب بلدة دوقه، وتبلغ مساحتها نحو ٢,٠٢ كم<sup>٢</sup>، وهي جزيرة بيضاوية الشكل تمتد من الشمال الغربي إلى الجنوب الشرقي، وتقع في الطرف الشمالي الشرقي لحاجز مرجاني طويل يمتد إلى قرب مدينة القنفذة ويضم وسطه مجموعة من الجزر منها: سيهان، وأم علي، وأم النورة، وأبو الشعور، والطويلة، وسرمباقة، وثور، والسقاء. وهي جزيرة مستوية السطح تغطيها الرمال وتنمو عليها بعض الشجيرات، تبعد عن الساحل نحو ٢,٤ ميلاً بحرياً (أحمد الغزاوي، ومحمد الراشد، وعبدالله العنيزان، ٢٠٠٧م، جزر المملكة العربية السعودية في البحر الأحمر والخليج العربي، هيئة المساحة الجيولوجية السعودية).

## صَفَيْنَة Sufainah (As)

٠٠ - ٠٨ - ٢٣، ٠٠ - ٣٣ - ٤٠. قرية كبيرة على الطريق البري بين الحرمين على بعد نحو ١١٦ ميلاً بواسطة الطريق من المدينة المنورة. ويعج السوق الصغير بالبضائع التي تكفي الاستهلاك المحلي، كما توفر الآبار مياهاً وافرة وجيدة، وتزرع النخيل والحبوب. وتلتقي بعض قوافل الحج الإيرانية إلى مكة المكرمة القادمة عبر جبال شَمَر بالطريق هنا (Burton)<sup>(٣)</sup>.

## صَقَاتَة Saqattah

٠٠ - ٢٥ - ٣٧، ٠٠ - ١٣ - ٥٦. قرية صغيرة بالقرب من دِبا في رأس البر العماني.

## الصَّقَاع Suqā

٠٢ - ٥١ - ١٩، ١٨ - ٣٣ - ٤١. قرية في محافظة بلجرشي في منطقة الباحة، تقع على ارتفاع

(٣) صَفَيْنَة - تصغير صَفْنَة - ولعل لموقعها علاقة باسمها - أرض زراعية أهلة بالسكان في ديار مطير، وهي جوفة في صفن حرة بني عبدالله من الشرق، تصب فيها أودية عديدة وفيها نخيل وقرى متناثرة يجمع الكل اسم صَفَيْنَة، مياهها غزيرة عذبة على الضخ الآلي، وهي تابعة لمهد الذهب. ومن الأودية التي تصب في صَفَيْنَة، وادي المعاردة: يأتي من الغرب من حرة مطير فيصب في صَفَيْنَة، وسيل صَفَيْنَة يدفع في قاع صَفَيْنَة: قاع يقع شمال السبخاء ولا تفيض مياهه لكبيره. وتقع صَفَيْنَة جنوب السوارقية. وقد تسمع من يقول صفانة على لهجتهم في إبدال الياء ألفاً. وقال نصر: صَفَيْنَة قرية بالحجاز على يومين من مكة ذات نخيل وزرع وأهل كثير، قال الكندي، ولها جبل يقال له السنار، وهي على طريق الزبيدية يعدل إليها الحاج إذا عطشوا. وعقبة صَفَيْنَة يسكنها حاج العراق وهي شاقة (عائق البلادي، معجم معالم الحجاز).





**صَقْر (آل) Saqir (Al)**

١٧ - ٠٧ - ٥٨، ١٨ - ٤٠ - ٤٢. قرية في  
المسقي بمنطقة عسير، تقع على ارتفاع ٢١٧٥ متراً  
فوق مستوى سطح البحر، ويقطنها من ١٠١ إلى  
٢٥٠ نسمة. وهي ترتبط مع طريق الطائف - أبها -  
جازان الرئيس بدرب مستو و متموج ممهد لا بأس  
به، طوله ٩، ٢٦ كم (ITALCONSULT, 1970).

**الصَّقْر (بئر) Saqar**

٠٠ - ٤٥ - ٢٣، ٠٠ - ٣٦ - ٥٢. بئر في  
بَيْتُونَة؛ إحدى أراضي الظفرة<sup>(٥)</sup> بعمان المتصالحة.

**الصَّقْر Saqar**

٠٠ - ٥٩ - ٢٩، ٠٠ - ٢٨ - ٤٨. قناة بمنطقة  
الفاو<sup>(٦)</sup> في شط العرب.

**الصَّقْر Saqr**

٠٠ - ٣٢ - ١٥، ٠٠ - ٥٧ - ٥١. قرية بسيطة  
تقع على ساحل المهرة في حضرموت بجنوبي  
شبه الجزيرة العربية، وهي تقع وسط مجموعة  
من أشجار النخيل بالقرب من الشاطئ على بعد  
نحو ٨ أميال بحرية إلى الشرق من رأس درجة،  
وسكانها يتراوح عددهم بين خمسمئة وستمئة  
نسمة. ويوجد بها مسجد أبيض اللون على أحد  
الثلال المنخفضة إلى الجنوب الغربي منها. وتزرع  
كمية كبيرة من الحبوب في المنطقة المجاورة، كما

(٥) انظر مادة هذا المدخل في المعجم، فستجد تفاصيل  
أخرى.

(٦) انظر مادة هذا المدخل في المعجم، فستجد تفاصيل  
أخرى.

٢٠٢٤ متراً فوق مستوى سطح البحر، ويقطنها من  
٢٥١ و ٥٠٠ نسمة. وترتبط مع طريق الطائف -  
أبها - جازان الرئيس بدرب مستو لا بأس به، طوله  
٦، ١ كم (ITALCONSULT, 1970)<sup>(١)</sup>.

**صَقَاعَة (آل) Saqaah**

٥٠ - ١٠ - ٢٠، ٤٠ - ١٩ - ٤١. قرية في  
منطقة الباحة، تقع على ارتفاع ١٩٣٠ متراً فوق  
مستوى سطح البحر، ويقطنها من ٥٠١ إلى ٢٠٠٠  
نسمة. وترتبط مع طريق الطائف - أبها - جازان  
الرئيس بدرب جبلي متموج لا بأس به، طوله  
٤، ١ كم (ITALCONSULT, 1970)<sup>(٢)</sup>.

**صَقْر (آل بو) Saqar (Al Bu)**

فرع من قبيلة آل بو سلطان<sup>(٣)</sup> بالعراق.

**صَقْر (آل) Saqar**

فرع من قبيلة الأشراف<sup>(٤)</sup> بالحجاز وأجزاء  
أخرى من شبه الجزيرة العربية.

(١) الصَّقَاع: قرية من قرى قبيلة بلجرشي وتقع غربي  
بلجرشي البلدة بمسافة نصف كيل (علي الزهراني،  
معجم بلاد غامد وزهران).

(٢) آل صَقَاعَة: قرية من قرى قبيلة بني جندب بسراة زهران  
وتقع شرقي وادي تربة زهران، ويمر طريق المنلق  
- وادي الصدر - الباحة من غرب هذه القرية (علي  
الزهراني، معجم بلاد غامد وزهران).

(٣) انظر مادة هذا المدخل في المعجم، فستجد تفاصيل  
أخرى.

(٤) انظر مادة هذا المدخل في المعجم، فستجد تفاصيل  
أخرى.

**الصَّقْعَان Saqan**

١٨ - ٤٢ - ١٧، ٢١ - ٠٢ - ٤٢. قرية في الشقيق بمنطقة جازان، تقع على ارتفاع ١٣ متراً فوق مستوى سطح البحر، ويقطنها من ١٠١ إلى ٢٥٠ نسمة. وهي ترتبط مع الطريق الساحلي الرئيس (ITALCONSULT, 1970).

**صَقْل (بئر) Siqal**

٠٠ - ٥٧ - ٣٠، ١٠ - ١٢ - ٤٣. بئر في شمالي شبه الجزيرة العربية، يقع بالقرب من الطريق الغربي بين كربلاء وجبل سَمَر على بعد نحو ٢٠ ميلاً باتجاه الجنوب من بئر صميت (Leachman).

**صَقْل (بئر) Siqal (Bir)**

٠٠ - ٥٧ - ٣٠، ١٠ - ١٢ - ٤٣. بضع آبار صغيرة في شمالي شبه الجزيرة العربية، تقع على بعد ٣ أميال إلى الشرق من الطريق الغربي بين

= فيقال لها صقرة عكلية، لقرية من دارة عكلية، وهو ماء عد قديم، يقع في وادي المياه شرق دارة عكلية وجنوب ماء ظفرة، شمال بلدة عفيف بعدد عن بلدة عفيف نسعة وثلاثين كيلاً، وهو من مياه قبيلة السلسلة من الرقة من عُنَيْبَة وقد أسسوا فيه هجرة لهم. وسميت بهذا الاسم نسبة إلى رجل من قبيلة الحناتيش من الرقة اكتشف آبارها القديمة وحفرها، واسمه الصقرة وابتاعها على السلسلة. وعند ماء الصقرة بركة من برك طريق حاج البصرة القديم ما زالت ماثلة المعالم، واقعة جنوب البئر فيما بينها وبين الأبرق. ويبدو لي أن هذا الماء هو ماء الجديلة القديم الذي يمر به طريق الحج، ولأن ما ذكره المؤرخون في رسم طريق الحج وفي وصف منازلهم يؤيد هذا القول (سعد بن جنيّد، معجم عالية نجد).

يتوافر الماء العذب هناك. وإلى الشرق من الصقر بنحو ثلاثة أميال يوجد منزل يمكن الدفاع عنه عند الطرف الغربي من قرية لم تتأكد من اسمها (Red Sea and Gulf of Aden Pilot<sup>(١)</sup>).

**الصَّقرَات (حَبِّ) Khab As Sakaraat**

١٠ - ١٧ - ٢٦، ٤٣ - ٥٤ - ٤٣. قرية ترتبط مع طريق النفرة - بريدة الرئيس بدرج طولها ٨ كم (WILSON - MURROW, 1970)<sup>(٢)</sup>.

**الصَّقرَة (As) Saqrah**

٥٨ - ١٨ - ٢٤، ٤٤ - ٤٢ - ٤٣. قرية في منطقة الرياض، تقع على ارتفاع ٩٢٠ متراً فوق مستوى سطح البحر، ويقطنها من ١٠٠ إلى ٤٩٩ نسمة. وهي ترتبط بطريق شقراء - الطائف الرئيس بدرج مستوى سبعم، طولها ٣ كم، وهو عرضة للغبار وفيضان الأودية والظمي والغرين والجلاميد. وتشمل الأنشطة الاقتصادية فيها: زراعة القمح والبرسيم والنخيل والخضار وغيرها، مع تربية الماشية من الإبل والغنم والماعز والأبقار. وبها ماء كاف درجة عذوبته من ٧٦ - ١٠٠٪ (WILSON - MURROW, 1970)<sup>(٣)</sup>.

(١) صقر: قرية على ساحل المهرة بالغرب من بلدة حصون، وكلتاها من أعمال مديرية قشن (إبراهيم المقحفي، ٢٠٠٢م، معجم البلدان والقبائل اليمنية، دار الكلمة بصنعاء).

(٢) حَبِّ الصَّقرَات: - أحد الحُبوب الصغيرة الواقعة في غربي بريدة يقع إلى الشمال من العريمضي. والصقرات الذين أضيف إليهم هذا الحَبِّ هم أسرة من عُنَيْبَة الواحد منهم صقري يفتح الصاد وإسكان القاف على لفظ النسبة إلى الصَّقر (محمد العبودي، معجم بلاد القصيم).

(٣) الصَّقرَة: على لفظ مؤنث الصقر - وقد تذكر مضافة=



ويصل الطريق من بغداد إلى الفلوجة قناة الصقلاوية على بعد ٥,٥ ميل من بغداد، حيث يبلغ اتساعها ٥٠ ياردة بين الضفتين، كما يبلغ اتساع مائها نحو ٤٠ ياردة وعمقه قدماً. وعند الضرف العلوي من قناة الصقلاوية توجد الآن حفول القمح، أما عند طرفها الأسفل، أي قناة المسعودية، فيعبره لمسافة قصيرة جسر حديدي على مسافة قصيرة قرب بغداد على الطريق إلى المسيب. أما بطن مجرى الخر فيصل المستوى المنخفض فيه إلى أقل من ١٠٨ أقدام بقليل. فيصل العمق عندئذ إلى قدمين أو ثلاثة أقدام في أشد الأجزاء ضحالة. وقد أحضر زورق قطر ينتمي إلى جسر الهندية من بغداد إلى الفلوجة مروراً بهذا الطريق في أثناء الفيضانات التي تمخضت عن انهيار جزء من ضفة النهر.

### الصقلاوية Saqlawiyah

٠٠ - ٥٦ - ٣١، ٠٠ - ٥٤ - ٤٦. مكان على الضفة اليمنى لنهر دجلة<sup>(٢)</sup> بين كميت والعمارة.

### الصقور (عُقْلَتَة) Aqlat - As - Suqur

١٥ - ٥٠ - ٢٥، ٢٦ - ١١ - ٤٢. قرية في منطقة بريدة<sup>(٣)</sup>، سكانها ما بين ٥٠٠ إلى ١٩٩٩ نسمة. وهي تقع على ارتفاع ٧٣١ متراً فوق مستوى سطح البحر، وترتبط مع طريق النقرة - بريدة الرئيس بدرج مستو وتموج لا بأس به، طوله ٢ كم، وهو عرضة للغرين والغبار وفيضانات الأودية. وتشمل الأنشطة

(٢) انظر مادة هذا المدخل في المعجم، فستجد تفصيلات أخرى.

(٣) الصحيح أن يقال منطقة القصيم.

النحف وجبال سمر عند نقطة تقع على بعد ٨٠ و ٩٠ ميلاً جنوب غرب - جنوب النحف<sup>(١)</sup>.

### الصقلاوية Saqlawiyah

٠٠ - ٢٣ - ٣٣، ٠٠ - ١٩ - ٣٧. قناة كانت تنفرع من الفرات عند نقطة كنانية أو السرية على بعد نحو ثمانية أميال فوق الفلوجة، وتمر إلى شمال آثار عقار النمرود مكونة بحيرة عكر كوف الواسعة على الطرف الغربي لمدينة الكاظمين لتدخل نهر دجلة على بعد نحو خمسة أميال أسفل بغداد تحت اسم قناة المسعودية. ومن الطريف أن نلاحظ أنه في يوليو عام ١٨٣٨م وجدنا باخرة المسح البريطانية الفرات Euphrates تمر من هذه القناة، فلا تجد مواضع أقل عمقاً من ٦ أقدام، بيد أن القناة قد أغلقت منذ ذلك الحين نظراً لتأثيرها على الفيضانات وذلك بدفعها صوب بغداد. وقد بني عبرها سدان كبيران لحجز مياه الفرات، أحدهما نحو ١٠٠ ياردة من واجهة النهر، والآخر بعد ذلك بمسافة ميل واحد، فإن غير اتجاه السدين عند انخفاض المياه، تدفق الماء في القناة بعمق يصل إلى نحو ١٠ أقدام على أكثر تقدير، فإذا أخذنا في اعتبارنا انحداراً مقداره ٢٣ قدماً في اتجاه البحيرة فيسفر ذلك عن نحو ٨ أقدام من المياه إلا في حالة السنة أو السبعة أقدام الأخيرة، حيث لا يزيد العمق عن قدم ونصف القدم إلى قدمين. فإذا كان الأمر كذلك توقعنا نحو ستة أقدام من الماء في أنحاء بحيرة عكر كوف جميعها، حيث يصل المستوى المنخفض إلى نحو ١١٠ أقدام.

(١) انظر: صقل (بئر) (Sigal (Bir).



### الصُّقُور Saqur

إحدى عشائر الحبلان<sup>(٢)</sup> من قبيلة عنزة العظيمة<sup>(٣)</sup> بشمالي ووسط شبه الجزيرة العربية<sup>(٤)</sup>.

### الصُّقُور Saqur

فرع من قبيلة الحرث<sup>(٥)</sup> بمنطقة الشرقية في سلطنة عمان.

### الصُّقُور Saqur

١٢ - ١٦ - ٢٠، ٢٥ - ٢٦ - ٤١. قرية في منطقة الباحة، تقع على ارتفاع ٢٢٣٧ متراً فوق مستوى سطح البحر، ويقطنها من ٥٠١ إلى ٢٠٠٠ نسمة. وترتبط مع طريق الطائف - أبها - جازان الرئيس بدرج ممتوج سبعم، طوله ٠,٦ كم (ITALCONSULT, 1970)<sup>(٦)</sup>.

الاقتصادية فيها: زراعة القمح والبرسيم والتخيل وبعض الفواكه والخضراوات، مع تربية الماشية من الإبل والغنم والماعز. وليس بها كفاية من الماء العذب، ودرجة عذوبة الماء ٠ - ٢٥٪. وبها مدرسة ابتدائية متوسطة للبنين، ومستوصف ومحطة بنزين (WILSON - MURROW, 1970)<sup>(١)</sup>.

(١) عَقَلَة الصُّقُور (وينطقها العامة بكسر العين) البئر القريبة الماء، القصيرة الرشاء أخذت تسميتها من كونها يمكن أن يستقي منها بعقال البعير، أي يكفي رشاء للدلو الذي ينزع به منها الماء. وقد سميت عقلة الصقور هذه بذلك لقرب مائها من وجه الأرض. والصقور الذين أضيفت إليهم على لفظ جمع الصقر الطائر الجارح المعروف هم بطن من قبيلة عنزة كانت لهم هذه العقلة كما كانت لهم موارد ومواضع أخرى في تلك المنطقة. وكان للصقور هؤلاء شأن في الحوادث في نجد. وعقلة الصقور في الوقت الحاضر هجرة كبيرة، تقع في مجرى وادي الرُّمّة. وسميت عقلة لأن الماء فيها وفيما فوقها من مجرى الوادي قريب من وجه الأرض، بل إن يقربها غدبراً لا ينضب على وجه الدهر. وهذا الأمر الأخير يحملنا على القول إن موضعها قديم لم نهتد إلى تسميته القديمة، وأن حجاج البصرة إلى المدينة المنورة الذين يأتون من عيون الجواء إلى الفؤارة، ثم يجعلون جبل قطن بأيمانهم، إنما يمرون بها نفسها أو بموضع قريب منها جداً. وقد اشتهرت عقلة الصقور وأصبحت معروفة لكثير من الناس عندما أصبحت محطة على الطريق المزفت الذي يربط القصيم بالمدينة المنورة. وإذا كنت في عقلة الصقور فإن الجبال التاريخية والأماكن المشهورة تحيط بك فتستطيع أن ترى بوضوح جبل قطن إلى جهة الشمال الشرقي على بعد ١٢ كيلاً تقريباً ويناوحوه إلى الجنوب الغربي جبل طمية المشهور على بعد ٤٥ كيلاً وبازائها جبل عكاش. أما أبان الأكثر شهرة فإنك تراه على البعد إلى جهة الشرق، وهناك أماكن غيرها مشهورة في القديم فمثلاً إذا سرت مصعداً مع مجرى وادي الرُّمّة من عقلة الصقور فإنك لن تسير كثيراً حتى ترد الحاجر الذي كان يمر به طريق الحجاج الكوفي. وإذا سرت من عقلة الصقور مغرباً مع الخط المزفت متجهاً إلى المدينة المنورة فإنك لن=

= تقطع مسافة ٧٥ كيلو متراً حتى تصل إلى النقرة مورد الماء المشهور قديماً والذي يلتقي عنده حاج البصرة الذي يريد المدينة بحاج الكوفة الذي يريد المدينة أو يريد مكة، وهو إلى ذلك مع المصينغ الذي يقع إلى الشمال منه من المعادن المشهورة في الجزيرة العربية في التاريخ (محمد العبودي، معجم بلاد القصيم).

- (٢) وردت في النص الإنجليزي Hilban.
- (٣) انظر مادة هذا المدخل في المعجم، فستجد تفصيلات أخرى.
- (٤) الصُّقُور: من الجبل من العمارات من عنزة، واحدهم صقري؛ ومنهم: الدهمان، والمصاعب، والجلال، والدلمة، والصويدق (السويدج)، والمجول، والثويت (انظر: حمد الجاسر، معجم قبائل المملكة العربية السعودية).
- (٥) انظر مادة هذا المدخل في المعجم، فستجد تفصيلات أخرى.
- (٦) الصُّقُور: - بلفظ جمع صقّر - قرية من قرى بلدة بني سار، وهي أصل البلدة وكانت بها مشيخة زهران سابقاً =





## الصَّلَاةَات Salalat

فرع من قبيلة بني كعب<sup>(٤٤)</sup> برأس البر العماني<sup>(٤٥)</sup>.

## الصَّلَاحِيَّةَ Salahiyyah

٣١ - ٥٨ - ٠٠، ٣١ - ٥٨ - ٠٠. ناحية بقضاء الشامية<sup>(٤٦)</sup> في العراق.

## الصَّلَاحِيَّةَ Salahiyyah

٣١ - ٥٨ - ٠٠، ٣١ - ٥٨ - ٠٠. أرض بناحية الصلاحية في قضاء الشامية<sup>(٤٧)</sup> بالعراق.

## صلاصل (آبار) Salasil

٠٤ - ٢٦ - ١٠، ٢٧ - ٤٩. بضع آبار في الجوف<sup>(٤٨)</sup> بمنطقة الأحساء في شرقي شبه الجزيرة العربية<sup>(٤٩)</sup>.

= معجم قبائل المملكة العربية السعودية).

(٤) انظر مادة هذا المدخل في المعجم، فستجد تفصيلات أخرى.

(٥) وردت تهجتها في المعجم هكذا Salalat، والصحيح Salahat كما وردت في (Gazetteer of the Persian Gulf)، والمصادر العمانية.

(٦) انظر مادة هذا المدخل في المعجم، فستجد تفصيلات أخرى.

(٧) انظر مادة هذا المدخل في المعجم، فستجد تفصيلات أخرى.

(٨) انظر مادة هذا المدخل في المعجم، فستجد تفصيلات أخرى.

(٩) صلاصل: قال في (معجم البلدان): هو ماء لعامر في واد يقال له الجوف، به نخيل كثيرة ومزارع جملة. أ.هـ. واسم صلاصل يطلق على مواضع، منها موضع في بلاد القصيم. أما صلاصل الذي أورد فيه ياقوت النصوص فما يزال معروفاً. وكان في الأصل من الهجر التي أنشئت عند إنشاء الهجر في عشر الأربعين من القرن الرابع عشر، أي أعيد عمران الموقع - فنزله =

## الصَّل (As) Sill

٣٧ - ٣١ - ٠٠، ٣١ - ١١ - ٤٧. مكان على الضفة اليسرى لنهر وجلة<sup>(٥٠)</sup> بين العمارة وقلعة صالح.

## الصَّلَاءَ Sallah

٣٦ - ٢٧ - ١٧، ٢٨ - ٥٧ - ٤٢. قرية في هروب في منطقة جازان، تقع على ارتفاع ٨٤٣ متراً فوق مستوى سطح البحر، ويقطنها من ٢٥١ إلى ٥٠٠ نسمة. وهي ترتبط مع طريق الطائف - أبها - جازان الرئيس بدرج مستو وتمتوج سيء، إلى لا بأس به، طوله ٥٢,٥ كم، ولكن يحتاج الشخص إلى ثماني ساعات مشياً؛ للوصول من القرية إلى ذلك الدرب (ITALCONSULT, 1970).

## صلابيخ (أبو) Salbik (Abu)

٠٠ - ٥١ - ٣٠، ١٠ - ٢٢ - ٤٦. مستوطنة في العراق على بعد ٨ أميال من الخميسية، و٣ من أم بطوش.

## الصَّلَاح Sillah

إحدى عشائر مسروح من قبيلة حرب<sup>(٥١)</sup> بالحجاز وغربي نجد<sup>(٥٢)</sup>.

= وفيها مشيخة قبيلة بني عامر من زهران الآن (علي الزهراني، معجم بلاد غامد وزهران).

(١) انظر مادة هذا المدخل في المعجم، فستجد تفصيلات أخرى.

(٢) انظر مادة هذا المدخل في المعجم، فستجد تفصيلات أخرى.

(٣) الصَّلَاح: والنسبة إليهم صالح في العطور من بني عمرو من حرب؛ منهم القروات (انظر: حمد الجاسر، =



صلاصلاص Salasil

٣٩ - ٤١ - ٢٦، ٠٧ - ٢٦ - ٤٣. قرية في منطقة بريدة<sup>(١)</sup>، تقع على ارتفاع ٥٨٠ متراً فوق مستوى سطح البحر، ويقطنها أقل من ١٠٠ نسمة. وهي ترتبط بطريق النقرة - بريدة الرئيس بدرب مستو و متموج سيء، طوله ٥٠ كم، وهو عرضة للغبار وفيضان الأودية والطمى والغرين والجلاميد وزحف الرمل. وتشمل الأنشطة الاقتصادية فيها: تربية الماشية من الإبل والغنم والماعز. وليس بها كفاية من الماء العذب، ودرجة عذوبة الماء ٠ - ٢٥٪ (WILSON - MURROW, 1970)<sup>(٢)</sup>.

= قوم من بني هاجر. وفي الأيام الأخيرة أنبثت فيه عين تنبع الماء العذب القوي، وتسقي نخلاً، وهو واقع في جوف منخفض، والماء فيه قريب من وجه الأرض. ويقع صلاصلاص في الشمال الغربي من مدينة بقيق (حمد الجاسر، معجم المنطقة الشرقية). و صلاصلاص: موضع ما يزال معروفاً، وهو من قرى جوف الأحساء، تسكنه قبيلة بني هاجر، وكان أميرهم أثناء بناء الهجر علي بن عائد (عبدلرحمن العبيد، الموسوعة الجغرافية لشرقي البلاد العربية السعودية).

(١) الصحيح أن يقال منطقة القصيم.

(٢) صلاصلاص: جو منخفض شديد الانخفاض، بل إنك تنزل إليه إلى سهل، ثم تنزل مرة ثانية من ذلك السهل إلى روضة خصبة فيها آبار قديمة كانت تزرع قمحاً وهي قديمة العمارة حتى إن أهالي المنطقة القريبة منها يقولون في حكاياتهم الشعبية إنها كانت في القديم أكثر عمارة وازدهاراً إلا أن أهلها طغوا بسبب ذلك، ولم يشكروا النعمة، فأرسل الله عليها سيلاً عظيماً فأغرقها وهلكوا. أقول: طبيعة صلاصلاص وبخاصة الروضة المذكورة فيها أنها تتلقى سيول عدة أودية غزيرة المياه، وأنها تغرق في بعض الأحيان حتى إن القمح الذي يزرع فيها بهلاً يغرق أحياناً ولا ينتفع به. ويقول العارفون به إنه لولا ذلك لأصبح صلاصلاص بلدة نامية العمران. و صلاصلاص محاط بجبال مرتفع في بعض الأماكن وببرقة =

صلاصلاص Salasil

١١ - ٤٤ - ١٦، ٣٦ - ٠٨ - ٤٣. قرية في محافظة الخوبة<sup>(٣)</sup> في منطقة جازان، تقع على ارتفاع ١٨٤ متراً فوق مستوى سطح البحر، ويقطنها من ٥٠١ إلى ٢٠٠٠ نسمة. وترتبط مع طريق الطائف - أبها - جازان الرئيس بطريق مستو و متموج ممهد سيء، إلى لا بأس به، طوله

= بل براق ثبت الغضى الكثيف، ويقعان تنمو فيها أشجار عظيمة من الطرفاء. وفي صلاصلاص عدة أماكن لها شكل مميز مثل بعض الفور - جمع قارة بتخفيف الرء - وشق في جنوبيه يسمى سوق الظلام لأنه شق عميق في الحلال الصخري كأنه الشارع المسقوف بالصخور، ويكون مفتوح السقف في بعض الأحيان، وفي أعلاه قلات - جمع قلته - تمسك الماء. وفي صلاصلاص عدة أماكن ذات أسماء مميزة مثل جال في شرقه يسمى رعن صلاصلاص تمييزاً له عن خشم الرعن المعروف أو لأن كلمة رعن لما أشرف من الجبال كانت شائعة وما تزال في تلك المنطقة، وهناك مكان يقال له العويني على لفظ تصغير العيني المنسوب إلى العين، وهو وادٍ يندق في شماليه سمي العويني لأنه كانت فيه عين ماء قليلة الماء وغنما كانت تشرب منها الشفة ولكنها لأن يابسة لا ماء فيها، وهو وادٍ تأتي سيوله من جهة جبل صارة وخصاص صارة وفيه مياه ثماد وأوشال قد يظل الماء فيها مدة حول كامل إذا ما كان السيل كثيراً. أما البرقة التي حوله والرمال التي في وسطه والتي ثبت الغضى فهي التي أدت إلى شهرة صلاصلاص في الأزمان المتأخرة في بريدة؛ إذ كثير من الناس لم يعرفوه إلا بها. كان باعة الحطب من الجمالين ينادون على الغضى في سوق بريدة أنه من صلاصلاص، كما كان باعة الأوطى ينادون عليه أنه كان من صعافيق وكانت الأولى في الغرب الشمالي من القصيم والثانية عكسها أي في الجنوب الشرقي منه، وما أحصي المرات التي اشترينا فيها غضى جيداً كان أول شرطه أن يكون من صلاصلاص (محمد العبودي، معجم بلاد القصيم).

(٣) تسمى الآن محافظة الحُرث.





الداخل. وتتكون القرية من قسمين يبعد كل منهما ربع ميل، وعلى مسافة متساوية من البحر. وعلى بعد بضعة مئات من الياردات شمال كل منهما توجد مقبرة محاطة بسور منخفض. ويتكون القسم الشرقي من القرية من نحو ١٥٠ منزلاً بعضها جيد له طابق أو طابقان، وبها مسجد واسع جيد البناء أيضاً، أما القسم الغربي فيتكون من ١٠٠ منزل تقريباً. ومعظم المنازل مبنية من الحجر تقريباً، ولا توجد مدرسة بالقرية. ويتألف سكان صَلَاة من آل كثير من فرع الرواس<sup>(٤)</sup>، وبيت عمر بن محمد، وبيت المرهون، ولا يوجد فيها هنود أو بلوش. وفي فصل الصيف يعمد قليل من تجار الملابس من الشَّحَر بممارسة التجارة هنا، ويعودون إلى بيوتهم في الشتاء. ويزرع في صَلَاة القطن والقمح والتبغ، مع قصب السكر والشَّمَام وقليل من التين. ويزرع محصولان خلال السنة الواحدة. ويوجد على بعد نحو ربع ميل من صَلَاة في الطريق إلى الحصن محاجر بها حجارة بيضاء جميلة، ولكنها ليست قوية الاحتمال؛ ومنها تبنى معظم المنازل في المناطق المجاورة. وتقوم بحماية صَلَاة حامية تتكون من نحو ٢٠ جندياً من جنود سلطان عمان.

### الصَّلَاتِيَّات (آبار) Salaliyat

٠٠ - ٤٢ - ٢٦، ٠٠ - ٣٧ - ٤٩. منطقة تخييم بالبيضاء (القسم الثاني)<sup>(٥)</sup> بالأحساء في شرقي شبه الجزيرة العربية.

٧٨,٥ كم، ولكن يحتاج الشخص إلى ٢,٠ ساعة مشياً؛ للوصول من القرية إلى ذلك الدرب (ITALCONSULT, 1970)<sup>(١)</sup>.

### صلاصيل Salsil

٠٠ - ٠٤ - ٢٦، ٥٤ - ٢٦ - ٤٩. مستوطنة لأسر غنية من بني هاجر الذين منذ ١٩٥٨م طوروا مزارع واسعة للنخيل والخضراوات (١٢ هكتاراً) وبنوا منازل طيبة بها. وهي في المنطقة الشرفية على ارتفاع ١٠٠ متر فوق مستوى سطح البحر، على بعد نحو ٢٠ كم من طريق الرياض - الظهران عبر فودة بدر. وتباع الخضراوات التي تزرع عبر عمال مستأجرين، في بقيق. ويوجد بها مدرسة وبريد. ويأتي في الصيف بدو كثيرون للتجارة مع التجار القادمين إليها. وهي مركز لبني هاجر، ويخطط لبناء منازل جديدة وتوسيع الزراعة (ETCO, 1970)<sup>(٢)</sup>.

### الصَّلَاة Salaid

٠٠ - ٥٩ - ٢٩، ٠٠ - ٢٧ - ٤٨. قناة مع مسكن أو اثنين بمنطقة الفاو<sup>(٣)</sup> على شط العرب.

### صَلَاة Salalah

٠٠ - ١٧ - ٠١، ٠٠ - ٥٤ - ٠٥. هي عاصمة منطقة ظُفَّار، وتقع على بعد نحو ستة أميال من الطرف الغربي لسهل ظُفَّار على مسافة قصيرة إلى

(١) في مركز القفل بمحافظة صامطة في منطقة حازان.

(٢) انظر: صلاصيل (آبار) Salasil.

(٣) انظر مادة هذا المدخل في المعجم؛ فستجد تفصيلات أخرى.

(٤) وردت تهجتها في المعجم هكذا Ghwwas.

(٥) انظر مادة هذا المدخل في المعجم؛ فستجد تفصيلات أخرى.

## الصَّلَاتِيَّات (سَبَخَت) Salaliyat (Sabkhat)

٠٠ - ٤٢ - ٢٦، ٠٠ - ٣٧ - ٤٩. أرض  
باليضاء<sup>(١)</sup> بالأحساء في شرقي شبه الجزيرة العربية<sup>(٢)</sup>.

## صَلَان Sallan

٠٠ - ١٣ - ٢٣، ٠٠ - ٥٧ - ٥٨. إحدى  
القرى الصغيرة في مجموعة دغمر<sup>(٣)</sup> بمنطقة  
الحجر الشرقي بسلطنة عمان.

## صَلَان Sallan

٠٠ - ٢٣ - ٢٤، ٠٠ - ٤٢ - ٥٦. قرية بالقرب  
من بلدة صُحَار في سلطنة عمان.

## الصَّلْب Salab

٥٦ - ٤٣ - ١٨، ١٤ - ١٧ - ٤١. قرية في وادي  
حلي في محافظة القنفذة في منطقة مكة المكرمة،  
تقع على ارتفاع ٣٨ متراً فوق مستوى سطح البحر،  
ويقطنها من ٥٠١ إلى ٢٠٠٠ نسمة. وهي ترتبط  
مع الطريق الساحلي بدراب مستو لا بأس به، طولُه  
٥، ٧ كم (ITALCONSULT, 1970).

## الصَّلْبِيَّة (رَأْس) Salabah (Ras - As)

٠٠ - ٢٧ - ٢٥، ٠٠ - ٢٠ - ٥٠. رأس  
في بَرِّ القارة<sup>(٤)</sup> بالأحساء في شرقي شبه الجزيرة  
العربية.

(١) انظر مادة هذا المدخل في المعجم، فستجد تفاصيل  
أخرى.

(٢) هي جزء من سيخة الضبية.

(٣) انظر مادة هذا المدخل في المعجم، فستجد تفاصيل  
أخرى.

(٤) انظر مادة هذا المدخل في المعجم، فستجد تفاصيل  
أخرى.

## الصَّلْبِيَّة (قَبِيلَة) Salaib

الصلبة مفرداً صلبى؛ وهم عرق أو قبيلة  
منتشرة في مجموعات صغيرة من الرحل في جميع  
أراضي نجد والكويت، وإلى حد ما في العراق<sup>(٥)</sup>.  
ويقال إن مدى تجوالهم يمتد من سوريا في الشمال  
إلى اليمن في الجنوب. وهم يترددون بصفة خاصة  
على الحَيَّانِيَّة<sup>(٦)</sup> في النفود، وعلى بئر التَّيْم<sup>(٧)</sup> الواقعة  
على الطريق المباشر من حائل إلى النجف<sup>(٨)</sup>.

(٥) تاريخ قبيلة الصلبة لا يمكن أن يُخْرَج من جزيرة العرب  
لأن لهم أعلاماً وحوادث مفروسة في عمق تاريخها،  
وقد كتب عنهم مغالطات صريحة من الرحالة وغيرهم  
الذين ليس لديهم من الأدلة سوى موافقة لفظ «صلب»  
لرمز ديههم الصليب، ولكن جمهرة الصلبة لم يعلموا  
عنها شيئاً لأميتهم وتوغلهم في البداوة، ولما جاء  
أبناءؤهم وقرأوا تلك الكتابات على كثرتها أصبحوا  
في حيرة لكثرة ما كتب عنهم. وعلى الرغم مما أسلفته  
عوادي الأيام فإن المؤكد أن هذه القبيلة إنما هي جزء لا  
يتجزأ من النسيج الإسلامي والعربي وإن نالها أسهم  
طائشة من كتاب غير منصفين لا يخلو منهم زمان  
ومكان، فإن مئاة أواصر الإخوة مع السواد الأعظم من  
المسلمين والعرب والاعتزاز بالانتماء الحقيقي إليهما  
ديناً وأرضاً إنما هي الفيصل والمحك (سالم بشير  
السلیماني، اتصالات شخصية، الكويت، ١٤٣٠هـ)،  
وسيشار إلى اسمه في هذا المدخل بسالم بن بشير بين  
قوسين.

(٦) انظر: الحَيَّانِيَّة (بئر) Haiyanyyah.

(٧) انظر: التَّيْم (بئر) Taiyim (Bir).

(٨) لا يعرف حتى اليوم سبب إطلاق اسم الصلبة وصلبي  
على هذه الجموع من القبائل المتحيرة على وجه  
التحقيق، وسيأتي في فقرة تالية بعض التوجيه لأصل  
هذه التسمية، والجدير بالذكر هو أن قبائل الصلبة إنما  
هي قبائل كثيرة متفرقة منها ما استقل بذاته تحت اسم  
جديد ومنها ما انضم تحت لواء قبائل أخرى وعد  
منها، ولمعني في هذا الموضوع هي قبائل بني غانم  
وقبائل الخلوة لذكر أفعالها باسم صريح =



## الأعداد والأقسام:

لا يوجد تقدير لأعدادهم ولا يعرف شيء عن أقسامهم<sup>(١)</sup>. وفروعهم محددة بالأماكن التي يتجولون فيها، ويقال إن هناك فرعاً واحداً يسمى بني غانم<sup>(٢)</sup> يرفض التزاوج مع الآخرين<sup>(٣)</sup>.

= وبالنسبة لتجوالهم فإن مستقرهم وموطنهم إنما كان في نجد وأطرافها، وذهب بعض فروعهم إلى بادية العراق وسوريا فقد كان لفترات محددة بسبب قحط أو حروب وتزاعات قبلية افتقد معها الأمان في جزيرة العرب ويمكن حصر هذه الفترة في الربع الأخير من القرن الثامن عشر، ولكنهم ما لبثوا أن عادوا لأوطانهم بعد ثبوت الأمن والاستقرار في جزيرة العرب على يد الملك عبدالعزيز رحمه الله شأنهم في ذلك شأن الكثير من القبائل العربية التي نزحت عن الجزيرة، ثم عادت إليها، ولا يوجد بينهم اليوم من توطن تلك البلاد (سالم بن بشير).

(١) ينقسم الصُّلَيْبِيَّة (صُلَيْب) إلى الأقسام الآتية: أولاً: الغنمي، ومنهم: (الماجد، والحريج، والبناق، والقبان).

ثانياً: الخرص، ومنهم: (الجميل، والهزيم).

ثالثاً: الغوانم، ومنهم: (البداذلة، والرحابلة، والرويع، والسعد، والسليمان، والضبيات، والطفاء، والعرمان، والعناترة، والمسيلم، والهليلات، والمزايذة).

رابعاً: الخصيلات (ذوي خصيلي)، ومنهم: (العميرة، والكلاء، والزحقان، والمهلل، والنقيع) (محمد بن عبدالله بن متعب المزيد، اتصالات شخصية، ١٤٣٢هـ).

(٢) انظر: غانم (بنو) Ghanaimi.

(٣) لا يوجد أحصاء محدد لأعدادهم، لكنها أعداد متوسطة لا كبيرة ولا صغيرة، تتكون بمجملها قبل مئة سنة من نحو ثلاثين فخذاً كل فخذ يقدر عدده بخمسمئة نفس على التقريب، وتنقسم هذه الأفخاذ إلى عشائر صغيرة. وفروعهم بالفعل محددة بالأماكن التي يقطنوها أو يتجولون بها، وعلى سبيل المثال الضبيات يقطنون الشمال الغربي من المسلكة ومستقرهم الآن في مدينة طريف، وكانت تحركاتهم جنباً إلى جنب مع بعض القبائل التي انتقلت واستقرت في البادية السورية، وقبيلة الماجد كان ثقلها في الكويت والشمال الشرقي =

## المظهر والخصائص:

الصُّلَيْبِيَّة أناس يستحقون الاهتمام، ولكن مشكلات أصلهم وتاريخهم لم تحل بعد، وربما تبقى بلا حل. إن هيئة ملامحهم أوروبية تقريباً، ولون بشرتهم فاتح وعيونهم فاتحة اللون أيضاً. ومن حيث الخلق فلهم القدرة على التحمل، كما أنهم إنسانيون وأقل شكاً وتحفظاً من العرب، وأكثر منهم ميلاً إلى السلام كما أنهم أكثر ذكاءً<sup>(٤)</sup>.

= من المملكة فيما حول حفر الباطن وأغلب تحركاتها كانت محصورة ما بين شعيب الباطن وبادية العراق، وقبيلة الجميل مستقرة في الحدق ولينة وما حولها منذ ما يزيد على مئة وخمسين سنة بحسب أشعارهم. ولم يحصل فيما هو معروف اجتماع لقبائل بني غانم قديماً وحديثاً في مكان واحد أو تحت رئيس واحد، ولقب بني غانم هولقب عام لهذه الفروع وإن كان أكثر خصوصية في فروع آل ماجد وآل حريج وآل بناق، وهؤلاء تتصل جمهرة نسبهم على المشهور عندهم في زغب وهم من ذرية ذياب بن غانم المذكور في السيرة الهلالية وأنهم صلبوا في جزيرة العرب بعد رحيل قبيلتهم وتغريبتها إلى دول المغرب، وأقدم فروع بني غانم ذكراً هو فرع بني سعد، وبنو غانم في الأصل كانوا سكان قرى متفرقة من أحساء بني سعد إلى وادي بني حنيفة، وفي شعر راشد الخلاوي إشارات واضحة لعبادتهم الأشجار والأحجار في قوله:

إن سلت عن قومي منبع فلا تسل

أشجار وأحجار يعبدون خاية

ما عندهم إلا إبليس دليهم

فالبعض ابن له والبعض شايبه وهي اعتقادات كانت سائدة في كثير من بلدان نجد قبل دعوة الإمام محمد بن عبدالوهاب فصلها ابن غانم في تاريخه، وقد تكون لهم مساندة للصليبيين البرتغاليين فيما قبل القرن التاسع الهجري وأن هذه الاسم لحقهم من ذلك، لكنه أمر افتراضي ليس عليه دليل (سالم بن بشير).

(٤) مشكلات أصلهم وتاريخهم سنذكر بعض أسبابها في فقرات لاحقة، وأكثر المستشرقين وبعض الكتاب =



### طبيعت حياتهم:

إن الصَّلْبِيَّة وإن كانوا يملكون بعض الأبقار<sup>(١)</sup> وقطعاناً من الأغنام والماعز إلا أنهم في حركة مستمرة فهم غير مستقرين، ولا يمكن أن نصفهم أنهم من الرعاة. وهم إلى حد كبير صيادون يعيشون على المطاردة، ولكنهم يؤمنون قوت يومهم بصعوبة عن طريق ممارسة الصناعات المهنية وجراحة الطب البيطري.

ويقال إنهم بارعون في الرماية، ولا يضاھيهم أحد في العثور على الطَّيِّب والمخاتلتها، وكذلك النعام. وعلى صعيد المهارة الزراعية فإنهم عموماً يتفوقون على البدو تفوق الحضر على البدو. والصَّلْبِيَّة في الصحراء أفضل المرشدين وأمنهم، وأجدرهم بالثقة في العثور على الماء. وهم يملكون سلالة ممتازة نادرة من الحمير يذهبون بها إلى الصيد ويصطحبونهم في رحلاتهم الصحراوية التي تصعب حتى على البدو الذين يركبون المهجن. وهم يقومون بإصلاح الأسلحة النارية، ويطلون بالقصدير القدور والأباريق والدلال، كما يقومون بصناعة الفؤوس والمناجل والقداحات للبدو وسكان الواحات، ولكن عملهم بهذا المضمار ليس بمثل براعة الصانع. وكذلك يعملون في الخشب أيضاً فيصنعون بكرات رفع الماء من الآبار وآنية اللبن وأسرجة للإبل من شجر الطلح الموجود في الصحراء. بالإضافة إلى ذلك يعملون بيطريون لأبقار البدو<sup>(٢)</sup> الذين يعملون

= كانت لهم خيالات واسعة في محاولة ربط الصلبة بالصليبيين وأنهم أوروبيون، وقد ذكروا أن عيونهم زرقاء وشعورهم شقراء وأن لهم بعض الطقوس المسيحية، أو ربطهم بديانات أخرى غير الإسلام، وهذه كلها تخروصات لا دليل عليها، وقد ذكر جبرائيل جيور في كتابه البدو والبادية أنه تراجع عن القول بأصلهم الصليبي الذي كان قد بناه على ما قرأه في مقالات ذكرها سليمان البستاني في مجلة المقتطف ودائرة المعارف بعدما تبين له عدم وجود هذه الصفات على أرض الواقع فيمن رآه من هذه القبيلة، يذكر أن رأي البستاني في ردهم إلى الصليبيين جاء لأسباب ذكرها في مقاله أشهرها الآتي:

- كثرة العيون الزرق فيهم بخلاف سائر العرب.

- امتلاء الوجه ووفرة الشعر فيه.

- إذا سألتهم عن أجدادهم قالوا أجدادنا الفرنك!

- عدم انتمائهم إلى مذهب مخصوص. هـ.

وهذه الآراء لا يمكن أخذها بالقبول لعدم ثبوت حقيقتها (التعاليم، بكر أبو زيد، ص ١٠٤، يتصرف).

وللمؤرخ العراقي عباس العزاوي في كتابه عشائر العراق قو، عقلائي رصين في رد هذه الافتراضات، ومثله المؤرخ السوري أحمد وصفي زكريا في كتابه عشائر الشام رحمهما الله، قال عباس العزاوي في الجزء الأول من كتابه "عشائر العراق": وما قاله بعض الكتاب من أنهم من الصليبيين فهذا من أبعد الأمور وأغربها، فلا علاقة لهم بالصليبيين ولا باليونان، أو الرومان، فهم منقطعون عن الأمم الأخرى ولا نجد في لغتهم ما يؤيد فكرة الصليبيين، ومعرفتهم بالحيوانات الوحشية والنباتات لأدوية ما يمنع عددهم من الصليبيين... وإذا كانوا اقتبسوا بعض الألفاظ من أهل المدن مع أننا لا نرى منها شيئاً بسبب المراجعة فهذا لا يدل على صلة سابقة أو قرابة بعيدة، والصحيح أنهم أنفسهم لا يعرفون أصلهم فقد نسي بادئ بدء وأخفي عن الأولاد وعاشوا بمعزل عن العشائر ضارين في البراري، وكل فرع من فروعها ينتسب إلى قبيلة معروفة وهذا يؤول في أنهم تحت رعايتهم وحمايتهم في ترددهم إلى موطن ما.

ومما تجدر الإشارة إليه أن هذه الصفات التي استدلت بها البعض على عدم عروبة بني غانم وهي شقرة الشعر وزرقة العين غير موجودة لا قديماً ولا حديثاً في هذه =

= القبيلة (سالم بن بشير).

(١) لم يعرف عن الصَّلْبِيَّة اقتناؤهم للأبقار.

(٢) وردت نهجتها في المعجم هكذا cattle surgeons =



## الديانة:

من حيث الديانة فهم يتبعون الآن ولو ظاهرياً على الأقل الديانة الإسلامية التي يعيشون في كنفها، ولكن من المؤكد أن لهم أو كان لهم حتى ٤٠ عاماً خلّت ديانة خاصة بهم. وطبقاً لآراء أسلافهم فهم يعترفون، كما يقال، بالعقيدة بإله واحد ويحترمون محمداً ﷺ كشخص. ويجلّون بالذات بعض الأجرام السماوية التي يطلقون عليها «أصدقاء الله الخاصون». وهم يصلون ثلاث مرات في اليوم في شروق الشمس ووقت الظهيرة والغروب. ويصومون أيضاً ثلاث مرات في السنة: ٣٠ يوماً في رمضان، و٤ - ٧ أيام في شعبان، و٥ - ٩ أيام في أحد شهور الصيف، كما كانوا يعبدون النجم القطبي الذي يسمونه جاه، ويديرون وجوههم إليه ثم يفردون أذرعهم لتكون صلياً، كما يجلّون نجمة تسمى الجدي<sup>(٣)</sup> في مجموعة برج الحمل. ويعدّون أن جزءاً من أرض ما بين النهرين أرض مقدسة. وهم يعلنون في بعض الأحيان أنهم في الأصل من الصابئة<sup>(٤)</sup>.

= عمل اليد إنما هو من الكسب الحلال، ولا شك أن العمل في الصناعات الحديثة اليوم إنما هو دليل على تخطي تلك النظرة الخاطئة برد عملي ملموس جنت منه مجتمعاتنا الكثير من الفوائد (سالم بن بشير).  
(٣) المعروف أن «الجدي» هو اسم نجمة القطب عند أهل نجد، وهي ليست في برج الحمل.  
(٤) خيالات المستشرقين واجتهاداتهم الفكرية في رد هذه الجموع إلى ديانات وأصول مسيحية إنما هو خيال فضفاض، لا دليل عليه، واليقين الذي لا يرتقى إليه شك أن جميع هذه الجموع بكل فروعها إنما هم مسلمون على مذهب أهل السنة والجماعة في عقائدهم وعباداتهم ولا يتبني أي فرد منهم إلى مذهب غير هذا المذهب على الإطلاق حتى هذا=

لهم كمرشدين ويقومون ببعض الخدمات البسيطة لهم. وتختلف أعمالهم باختلاف الفصول ففي الصيف عندما لا يكون لدى البدو الحليب الذي يعطونهم إياه يكرس صُلبَة تجد عادة وقتهم للصيد في الصحراء وأما الذين يعيشون في الكويت فيخيّمون بالقرب من الساحل لمدة أربعة أشهر خلال أشهر الصيف.

ويعيش الصُّلبَة بصفة أسامية على التمور، وكذلك اللبن والسمن اللذين تنتجهما القطعان التي يربونها، وعلى لحوم الحيوانات التي يصطادونها في القنص، كما أن الجراد المجفف هو أيضاً جزء من غذائهم. ويهتمهم العرب أنهم يأكلون جيف الأغنام والإبل التي تكون قد ماتت ميتة طبيعية<sup>(١)</sup>. ومن حيث عاداتهم الشخصية فهم لبسوا على شيء من النظافة، وتتكون ملابسهم عادة من عباءة مصنوعة من جلد الظباء<sup>(٢)</sup>.

= وهي تعني جراحو الأبقار. ومن المعروف أن البدو لا يربون الأبقار بل هذه مهنة الحضرة، بل إن البدو يتندرون على الحضرة لثريتهم هذا النوع من الحيوانات. وإذا كان المقصود بيطريون لأبقار الحضرة فصحيح (المحقق).  
(١) لا يمكن للمسلم أن يأكل الجيفة لأنها ماتت ولم تذك حسب الطريقة الإسلامية. وقد حدثت مجاعات في نجد خاصة اضطر الناس فيها لأكل الجيف (انظر: ابن بشر، عنوان المجد في تاريخ نجد). وقد يكون صاحب المعجم سمع بهذا أو ذكر له أن فقراء الصلبة قد يأكلون مضطرين أي شيء يجدونه حتى ولو كان ميتة بسبب الفقر والفاقة. فليس هناك أحد يترك الحلال الطيب إذا توفر وينتجه للحرام النجس (المحقق).  
(٢) الأعمال الصناعية المشار إليها لم تكن عامة عند جميع فروعهم، وكانت خاصة بعائلات من فروع محددة فقط، وهو عمل مستهجن عند كثير من الفروع الأخرى حتى وصل الأمر ببعض إلى عدم التزاوج معهم لهذا السبب، أقول هذا للأمانة التاريخية وتبيينها والحق أن =

ووضع النجم الشمالي في نظامهم العقائدي يلقي ضوءاً على هذا الزعم، ولكن من الصعب جداً أن نتنبأ بأي شيء عن ديانة تمارس في الخفاء، وفي طور أن تحل محلها ديانة أخرى<sup>(١)</sup>.

### العادات:

بعض عادات الصُّلْبِيَّة تبدو غريبة وخاصة بهم دون غيرهم فبعد أن يبلغ الطفل من العمر ٤٠ يوماً يغتسل في الماء سبع مرات، وتجرى لجميع الأطفال الذكور عملية الختان قبل بلوغهم سن السابعة، وعند الختان تديح الأغنام وتقام وليمة ترحيب لجميع القادمين أو المهتئين<sup>(٢)</sup>. وحفلات

= اليوم، وخيالات المستشرقين ربما جاءت لاعتقادهم بوجود صلة بين لفظ صلبة وصلبيين والحق ما ذكرناه، يقول بيبير (الموسوعة الإسلامية، ١٩٣٤م): القول إنهم ينحدرون من صلب الصليبيين الذي ظهر في المجلة الباريسية Le rasier de marie سنة ١٨٦٤م بعيد الاحتمال كل البعد لأسباب عملية لأن الإشارات التاريخية التي تروحي إلينا بمثل ذلك نفتقدها تماماً أ.هـ. ولفظ صليب أطلق على هذه الجموع قديماً، ذكره الشاعر راشد الخلاوي والذي يرجح أنه عاش فيما بين القرن السابع والثامن الهجري:  
الصلب أجواد نعى الجود جدهم

نزار الذي صلب العرب من صلايه ثم أشار إلى ابتعادهم عن الدين، لكن هذا الأمر غير خاص بهم لأن ضعف الدين ووجود الشرك كان من الأمور الحاصلة في تاريخ جزيرة العرب عند كثير من ساكنيها بسبب الجهل والامية واندراس العلم (سالم بن بشير).

(١) المعروف عن الصلب أنهم مسلمون يؤدون الشعائر الدينية مثل غيرهم من المسلمين، وما ذكره المعجم من تخفصات ونقل غير موثق أخرى به أن بطرح ولا يلتفت إليه (المحقق).

(٢) هذه هي العقيقة وهي من سنن الإسلام الأساسية، ومن يختار طفله حين بلوغه سبعة أيام فقد اتبع سنة =

الزواج بسيطة وتقام في حضور الآباء أو أقرب الناس للعروس والعريس، ومن الضروري أن يمنح العروسان موافقتهما الطوعية، وأن تقدم هدية لوالد العروسة. وبعد أن يتم هذا يسأل الشيخ الطرفين عما إذا كانا يوافقان على الزواج، ويتلقى منهما أجراً على ذلك، ثم يعلن زواجهما، وبعدها يذهبان معاً لعش الزوجية. أما ما يفعلونه لموتاهم فإنهم يغسلون أجساد الأموات، ثم تلف في كفن أبيض، وعندما يتعذر وجود القماش تلف الجثة في عباءة جديدة من جلد الظبي ثم تدفن بعد الصلاة عليها. والصفات المميزة لحفلات الصُّلْبِيَّة خاصة أثناء حفلات الختان والزواج هي إقامة صليب<sup>(٣)</sup> مكسو بالقماش الأحمر وعلى قمته ريش ويوضع على باب الخيمة التي تقام فيها الحفلة، وإقامة الصليب تصبح كدعوة عامة لجميع الجيران كي يتجمعوا ويرقصوا حوله. وعندما يرقص الصُّلْبِيَّة فإن الرجال يقبلون من ترافقهم من نساتهم على الكتف ولكنهم لا يمسهن.

### الوضع السياسي:

الوضع السياسي للصُّلْبِيَّة وضع غريب، وهو يشبه إلى حد ما وضع قبيلة الزطوط؛ إذ فيه تبعية للعرب كجنس، ويتجول الصُّلْبِيَّة بين القبائل العربية، وهم أصدقاء لهم جميعاً ولكنهم مختلفون عنهم تماماً، ولا يشتركون في خصومات العرب

= المصطفى - صلى الله عليه وسلم - (المحقق).

(٣) هذا شكل هندسي، وليس له رمز ديني كما يجب المعجم أن يثبت. فمجرد رسم ما له شكل الصليب من رسم أو رسم أو بناء لا يجعل صاحبه من أهل الصليب والعباد بالله (المحقق).





الإسلامية (١٩٣٤م): ونحن نعني بذلك المطابقة بين الصلبة والصبأ (المفرد: صابغ)، نحلة غنوسطية إيرانية اعتبرها القرآن، مثل اليهود والمسيحيين، من أهل الكتاب، ونحلة غنوسطية هيلينية متأخرة كان مقرها في حران اغتصبت اسم «الصابغة» مع جميع امتيازاتهم، لكنها اختفت بعد وقت قصير، بعد عام ١٠٠٠م. ويعود هذا الخطأ إلى بلي Pelly، (مجلة الجمعية الجغرافية الملكية، ٣٥ (١٨٦٥م)، ص ١٩٠ وما يليها). فهو يقول إن الصلبة يحجون إلى حران بدلاً من مكة وينسب إلى الصليب الموجودين هناك صلوات وكتباً باللغة الآشورية أو الكلدانية (الآرامية)، هي في الحقيقة للمندائين (الصابغة) وليس لهم؛ لكنهم يزعمون أنهم قبيلة من «الصابغة» هاجرت إلى نجد<sup>(٢)</sup>.

يقول ماكس فرايهر فون أوبنهايم (١٨٩٣م) عن الصلب (في كتابه من البحر المتوسط حتى الخليج العربي)، الجزء الأول، ٢٢٠ وما بعدها): «على مقربة من الحفنة كان يخيم نحو ٢٠ شخصاً من الصُّلب، وهم ينتمون إلى قبيلة من أغرب القبائل، ويختلفون في شكلهم وفي طريقة حياتهم في كثير من النواحي عن البدو العرب. فهم غالباً أصغر من العرب ويعيشون بصورة رئيسة من صيد الطباء التي يصنعون من جلودها ملابسهم. وتتميز بعض نسائهم بجمال رائع. وقد رأيت في

(٢) القول إنهم من الصابغة لا يخلو من تشويش يشبه وتر الصليبيين لأن مدار هذا الزعم ناتج من تحليل لفظ صليب والصلبة من صابغة وصليبين، وهذا شيء لا وجود له عند بني غانم أنفسهم ولم يذكره من يعرفهم عن قرب إنما هو اجتهاد غير موفق في توجيه لفظ لا أكثر (سالم بن بشير).

المزمنة، والعرب لا يتزوجون منهم، وإذا اشتركوا معهم في مخيمات فإن كل مجتمع يقيم خيامه على حدة<sup>(١)</sup>. وللصُّلبَة في كل قبيلة عربية كبيرة سيد يحميهم من الجور والظلم، وهم يدفعون جزية صغيرة أينما ذهبوا. وهم أنفسهم لا يسلبون ولا يتهبون، ويرتفع العرب عادة عن إيدائهم. ومن الناحية الاجتماعية فإن العرب يحتقرونهم، ولا يشرب العربي من الإثناء نفسه الذي يشرب منه الصليبي. وإلى الغرب من حائل في نجد يطلقون عليهم اسم الخلوة؛ أي المنعزلين. ومع ذلك فإن الطفل البدوي السقيم قد يسمى أحياناً صليبياً أو خلويّاً على أمل أن ينجو فلا يموت.

ووفقاً لأوبنهايم Max F. von Oppenheim

فقبل الدخول في الموضوع يبدو من المفيد أن نشير إلى خطأ أصبح مدحوضاً الآن، لكنه لا يزال موجوداً في مقال «الصُّلبَة» في الموسوعة

(١) القول إنهم جنس يتبع العرب هو تخمين لا يستند إلى برهان، ولو كان القائل يملك دليلاً على ذلك لذكره، ولكنه اكتفى بذكره على علاته، وهو قول لا يمكن أخذه كحقيقة في هذه الصورة المتهاففة؛ إذ لم يُذكر ولم يُعرف كما لا يمكن تصور وجود جنس غير عربي يستقر في قلب جزيرة العرب، ثم يوصف أنه من أمهر الأدلاء بمقازاتها وفلواتها ومياهاها، ولكن الصحيح أنهم من العرب وأنهم لضعفهم لا يستغنون عن الحماية من بطش القبائل الكبيرة من أجل بقائهم واستمرارهم في مواطنهم وذلك لقاء جزية مالية يتفقون عليها. أما قضية الزواج فهي أمر متبادل بين الطرفين، وهو عرف مستمر إلى اليوم، أما بعدهم عن الحروب وعدم اشتراكهم بها فهو نتيجة طبيعية لضعفهم وتشتتهم وعدم وجود قائد مجتمعون عليه، وهو غير مطلوب أو متوقع منهم وفق هذه المعطيات، وعلى الرغم من هذا فالمعروف أن لهم مشاركات تحت لواء قبائل أخرى في بعض الحروب، منها حروب توحيد المملكة (سالم بن بشير).

الرجبة صليبية طولها فوق المتوسط، لون بشرتها أسمر غامق، وجهها ناعم صغير وعيناها حزبتان متقدتان تبرزان من تحت أهداب طويلة، وشعرها أسود تبدو عليه الفخامة، على الرغم من بساطته، وأسنانها رائعة البهاء. ولا يملك الصلب الخيول أو الإبل إلا نادراً، بل يركبون غالباً على حمير صغيرة ذات قدرة كبيرة على التحمل، ولا يربون الغنم أو الماعز إلا بأعداد قليلة وبين حين وآخر فقط. ويعيش الصلب في ونام مع جميع قبائل الصحراء ويقدمون، لقاء كرم الضيافة الذي يلاقونه لدى الجميع ولقاء عدم التعدي على أملاكهم الشحيحة، خدمات الدلالة في كل مكان؛ إذ لا أحد يعرف الصحراء جيداً كما يعرفها الصليبي، كما أن رجال الصلب ونساءهم يؤدون في المناسبات أمام البدو رقصاتهم ويتلقون لقاء ذلك بعض الهدايا<sup>(١)</sup>. وبينما لا ينتقل البدو إلا قبائل، فإن الصلب ينتقلون كمئات فقط، لا بل غالباً كشخصين أو ثلاثة، وفي بعض الأحيان بدون خيام. ويدفنون موتاهم قدر المستطاع في مقابر جماعية كبيرة.

ويقول البدو: «إن الصلبة أغنياء، لأنهم يأخذون نقودنا، ولا يعود منها سوى القليل أو لا شيء؛ لأنهم ليسوا بحاجة لصرفها من أجل الحصول على المواد الغذائية؛ إذ إنهم يحصلون لقاء عملهم على ما يكفيهم من القمح والتمر والسمن واللين». ويقولون أيضاً: إن الصليبي يحتاج بعض النقود لشراء الحديد ومواد اللحام. أما الباقي فيطمره في الصحراء ولا يخرجها إلا، ربما، بعد بضعة أعوام لكي يشتري حماراً مثلاً<sup>(٢)</sup>.

وبما أنهم لا يملكون حيوانات حلوية فإنهم يتسكعون أمام خيام البدو ويطلبون الحليب ليروا ظمأهم. وعندئذ تصب ربة الأسرة للصليبي الحليب من الصميل، ولكن في الوعاء الخاص به فقط؛ إذ إن البدو لا يشربون من وعاء استعمله صليبي لأنه قد يكون أكل الميتة قبل ذلك. ويقول البدو عنهم:

(٢) هذا كلام لا يخلو من تعميم، وقد أشرنا إلى أن الصناعة عندهم تقتصر على بعض العائلات من بعض الأفخاذ وأنها مستهجنة من الآخرين، ومن الإشارات اللطيفة في هذا الأمر أن الناس في الغابر والحاضر تنسب أغلب من عمل في هذه الصناعة من الأعراب إلى هذه القبيلة دون تحقق (سالم بن بشير).

وينظر البدوي الأصيل إلى الصليبي نظرة دونية. كتب داوتي Doughty (١٨٧٧ - ١٨٧٨ م) عن الصلبة يقول: يعيش الصلبة من الصيد فهم يصلحون القدور ويحسنون الأسلحة في مخيمات البدو، ويصنعون القدوم الذي يسحب به الرعاة أغصان الطلح إلى الأسفل لكي يطعموا قطعانهم، والمخالب لقص العشب، والقذاحات الفولاذية

(١) الرقص مظهر من مظاهر الفرح عند كثير من القبائل والشعوب في مناسبات مخصوصة مثل الزواج والختان والأعياد وغيرها، والرقص عند الصلب لا يخرج عن هذه الصفة وله عند الآخرين نظائر كثيرة، وما شد عن هذا لا يمكن تعميمه بحال (سالم بن بشير).



البسوي على جماله السريعة والقوية التي تتحمل العطش ثلاثة أيام، إلا بصعوبة. ويتناقل الصلبة أباً عن جد أدق التفاصيل عن أصغر مواقع المياه، وهم صيادون مهرة. ففي الأماكن التي يجد الآخرون أثراً للحيوانات البرية يطبخ الصلبة لحوم الضباء والوعول، وفي بعض المناطق الرملية لحوم الضباء. ويقول عنهم البدو: إنهم، إذا صح التعبير، رعاة الحيوانات البرية. فعندما يرون قطعاً يعرفون جيداً كيف يفرقونه، وكأنه من الغنم، ثم يقولون هذه نريدها اليوم وتلك بعد غد. ويعدّ العرب الصلبة بصورة عامة من أحفاد جماعة قديمة (أي: قبل الإسلام) من المشركين أو المسيحيين<sup>(١)</sup>.

وتسميهم ألسنة البدو الشريرة «مشركين» لأن عدداً قليلاً منهم فقط يستطيع تلاوة الصلوات والدعوات، على الرغم من أن البدو لا يتمتعون في المدن بوضع أفضل. ويدي الصلبة حماساً حقيقياً وخاضعاً لدين البلد الذي ولدوا فيه ولا يعرفون شيئاً عن أي ديانة أخرى؛ «وهم متسامحون وإنسانيون على طريقتهم البسيطة، وذلك لأنهم هم أنفسهم محقرون ومضطهدون».

ونلاحظ أن التقريرين متباعدان بالمعنيين الحقيقي والمجازي. ففي الطبيعة المرححة المفتوحة على الحياة لفرابهر فون أوبنهايم تظهر طبيعة الصلب بشكل مختلف عما هو الحال عند داوتي الميال إلى الاكتئاب والزهدي. يضاف إلى ذلك أن وضع الصلب الموجودين في المنطقة الواقعة قبل

(٢) يلحظ هنا أنه أشار إلى قدم الدين لا الجنس، وهذا يبدن المستشرقين، ولاشك أن كثيراً من الكلام في هذه الفقرة يناقض ما ذكر في فقرات سابقة (سالم بن بشير).

إنهم يأكلون الحشرات المقرقة والديدان، ولكن هذا غير صحيح. وتنتقل نساؤهم بملابس بالية من خيمة إلى خيمة ليتسولن بصوت يثير الشفقة<sup>(١)</sup>. وهناك آخرون، في الوجه مثلاً، يرتدون ثياباً جيدة نسبياً ويظهرون بمظهر محترم.

وفي الصيف، عندما لا يبقى حليب عند البدو، يضعون خيامهم الخفيفة وأدواتهم وكل ما يملكون على حمار، الحيوان المنزلي الوحيد الذي يملكونه، ويغادرون مخيمات البدو إلى الأرض القفراء. وهناك بعيداً تنزل الأسرة الصلبة قرب موقع ماء جيد في شريط من الصحراء لا يدخله أحد غيرهم وتوجد فيه حيوانات برية. والصلبة هم الوحيدون الذي ينتقلون بحرية كاملة في الصحاري العربية؛ فيما أنهم يدفعون للجميع بعض الضرائب، لا يضايقهم أحد. ويقال إن البدوي لا يمكن أن ينهب الصلبي حتى ولو رآه وحيداً في عمق الصحراء ومعه جلد نعام تساوي قيمته قيمة ناقه. ويركب الصلبي على الحمير حتى أثناء الصيد، كما أنهم يسافرون على هذه الحيوانات الضعيفة التي يجب أن تشرب كل يومين، وفيما عدا ذلك فإن الحمار لا يقل عن الجمل تحملاً في عبور الصحراء، ويتنقلون مع عائلاتهم في مناطق بعيدة خالية من المياه لا يعبرها

(١) على افتراض حصول هذه الأفعال من بعض الأفراد من بني غانم، فإن تعميمها لا يصح وباعتها هو الفقر دون شك، ويحضرني هنا قول ابن جبان البستي في كتابه «روضة العقلاء»: (من نزل به الفقر لم يجد بداً من ترك الحياة وكاد الفقر أن يكون كفراً، ومن عرف بالفقر صار معدناً للتهمة ومجمعاً للبلايا) ا.هـ. نسأل الله العفو والعافية (سالم بن بشير).



حوران شرقاً أفضل من وضع الذين بقوا في شمال غربي شبه الجزيرة العربية. ولا نجد عند داوتي ما يذكره الكاتب الآخر عن ميلهم إلى الفن، وإن كنا نجد عن الاثنين اهتمامهم بالسحر وما يكمن فيه من سعي إلى القوة. ولذلك يجب استكمال العرضين بعرض منهجي أكثر دقة.

والعلامة المميزة للصلب كانت ولم تزال ملابسهم. فهي تتألف من ثوب واحد، كان، وما يزال، يصنع من ١٥ - ٢٠ جلد غزال، الشعر إلى الخارج، وله فتحة للرقبة وكمان طويلان جداً وقلنسوة. وليس لهذا الثوب أي مثيل فيما يتعلق بطريقة وصل أجزائه مع بعضها. وتجدر الإشارة إلى أن هذا لزي لا يلبس إلا في البادية السورية عموماً، وهو غير موجود في غربي شبه الجزيرة العربية، ونادر الوجود في وسط الجزيرة وشرقها<sup>(١)</sup>.

لكن جلود الغزلان لها أيضاً استخدامات أخرى. فقد رأى رسوان في منطفة الطبيق ثلاث خيام لصلب من آل بناق كانت إحداها مصنوعة من هذه المادة. ولا تعمل النساء في الغزل أو الحياكة لأن الصلبة لا يحوون في الأصل الغنم أو الماعز أو الإبل.

(١) الثوب المصنوع من جلد الغزال الأصل في استعماله هو للتمويه أثناء صيد الطباء ويصنع عادة من خمسة أو ستة جلود ظباء، وقد يستعمل بدل الفرو في البرد الشديد عند البعض منهم، ووجود بعض الصلبة في بادية سوريا والعراق في أواخر القرن الثامن عشر وأوائل القرن التاسع عشر إنما هو أمر طارئ كما أسلفنا لوجود اضطرابات في جزيرة العرب ما لبثا أن عادوا كلهم بعد استتباب الأمن في الدولة السعودية ولم يبق منهم في تلك البلاد أحد، حيث رجعوا أجمعين (سالم بن بشير).

ويوجد في المراجع معلومة غامضة عن حمير الصلبة تقول إن الصلبة يلحقون حميرهم المدججة من حمير برية. وهذه المعلومة مفصلة بدقة عند غوراماني فقط: في نهاية الربيع يعبر كثير من الصلب الفرات لكي يصطادوا فيما بين النهريين الحمار الوحشي. ويقبضون أيضاً على عدد من الحيوانات الفتية التي يستعملونها لتلقيح حماراتهم. وعندما يصبح عمر الحمار ستين يقومون بخصيه ويبعون الخصيتين بمبلغ يصل حتى ٢٠٠ مجيدي (كل مجيدي أربع ماركات ذهبية). وإذا ما صرفنا النظر عن هذا السعر المرتفع - المبالغ فيه هي من نقاط ضعف الكاتب - فمن المؤكد أن هذه المعلومة فيها بعض الصحة، بينما لا صحة إطلاقاً للمعلومة الأولى، على الرغم من أننا لا نشك في أن تلقيح الحمير المدججة من حمير برية كان ممكناً إذا ما تركت الإناث (الحمارات) طليقة في البرية. وقد كان يوجد فعلاً في منطقة ما بين النهريين حمير برية إلى أن ماتت جميعها من البرد خلال آخر شتاء قاس في مغارة في جبل عبدالعزيز. وعلى الرغم من ذلك فإن الخبر غير قابل للتصديق؛ إذ إن التلقيح يجب أن يترك آثاره في لون الحمير المدججة ذات اللون الأبيض. أما الحمير البرية فكانت في الأسفل رمادية فضية، وفي الجوانب تميل إلى الأصفر مع بقع رمادية، وكان لها على ظهرها خط داكن يقطعها من الجانبين خط طولاني. «حمير الحسا البيضاء كبيرة كالبنغال ولونها أبيض مشوب بصفرة... ولها بعض الشبه مع حمير الصلبة، ولكن العين الخيرة تميزها بسهولة» (فيلبي). ويربي الصلب بين



الجهود، دراسة تفصيلية معمقة بحيث يمكن تحديد مكان خاص لقصائد الصلب ضمنه. وتجدر الإشارة إلى أن القصائد أصبحت غالباً مشوهة بسبب غنائها خطأ، وهناك «قراءات» مختلفة لها، كما أن ميل البدو إلى اختراع مناسبات للقصائد والأبيات الشعرية يؤدي في كثير من الأحيان إلى تحريفها. وينطبق هذا على شعر الصلبة أيضاً.

وجميع القصائد الطويلة، باستثناء قصائد الحرب والفروسية، تغنى من الشاعر أو من الذي يلقيها برفقة الربابة، وهي آلة وترية بوتر واحد معروفة من قديم الزمان. وقد راحت، مثل جميع الآلات الموسيقية الأخرى، ضحية التحريم الذي فرضه الدعاة المتشددون<sup>(١)</sup>.

ولكن هذا المنع لم يطبق خارج تلك الدوائر قبل أن يجده السعوديون<sup>(٢)</sup> في النصف الثاني من القرن الثامن عشر في الجزيرة العربية. فقد اختفت الموسيقى والدخوف زمناً طويلاً من شبه الجزيرة العربية، بينما تمسك بهما الصلبة وحافظوا عليهما، وظل الأمر كذلك إلى أن أوقفت - لأسباب سياسية - الموجة الثانية من التشدد (منذ ١٩١١م). بعد ذلك عادت بقية القبائل أيضاً إلى العزف على الربابة. ومما يلفت الانتباه أن الحظر الديني تحوّل في الطبقة البدوية العليا إلى محرم اجتماعي<sup>(٣)</sup>.

(٢) الشدة في الإسلام إنما هي اجتهاد في التطبيق لا زيادة في الدين مثلما يروج بعض أصحاب الأهواء (سالم بن بشير).

(٣) استخدم المعجم عبارة «الوهابيين» للدلالة على الدولة السعودية، وهذا غير دقيق، وقد عدلت بناء على المقصود من الكلمة.

(٤) المعروف عند البادية من الآلات الموسيقية إنما هي آلة =

دمشق والجوف والنجف حيوانات عادية وأصيلة. تسمى «شهري»<sup>(١)</sup>.

ومن الفنون (أو المهارات) التي يملكها الصليب دون غيرهم شفاء المرضى. ويحدث هذا عن طريق الكي المعروف لدى العرب منذ القدم وبواسطة عقاقير نباتية والقدرة على التأثير الإيحائي على المريض الذي بدونه لا يستطيع أي طبيب شفاء مريضه. وعلى الرغم من أنهم هم أنفسهم غير مختونين فإنهم يختنون أطفال البدو. وهناك أيضاً بدو يعرفون العقاقير الطبية وشؤون الكي، ولكن لم يوجد بينهم أطباء أبداً.

وقد أهلت يقظة الروح وحيويتها بعض الصلب للدخول إلى فن الشعر والرواية الذي ما زال البدو يمارسونه حتى اليوم ولكنهم يهملونه شيئاً فشيئاً وبصورة متزايدة. وللأسف لم يدرس هذا الفرع من الشعر العربي العامي، على الرغم من بعض

(١) اقتناء الحمير ليس صفة عامة بهم؛ إذ إن أكثرهم يملكون الإبل، وهؤلاء يتندرون بمقتني الحمير أنهم: حماره، وأغلب من يقتني الحمير بعض القبائل الشمالية منهم، وهي التي التقى بها كثير من المستشرقين، ويشهد لذلك قصائد كثيرة قديمة أشهرها قصائد راشد الخلاوي في وصف الناقة، ومهما يكن من أمر فالفقر مظنة لذلك وقتناء الحمير وركوبها لا يعد عيباً فمعظم أعمال الحضر من المزارعين تدار بمساعدة من الحمير في النقل ورفع المياه وغير ذلك، وقد أثر عن الصحابي الجليل معاذ بن جبل رضي الله عنه أنه ركب الحمار رديفاً مع رسول الله ﷺ وأن عمر بن الخطاب - رضي الله عنه - في افتتاح القدس ركب حماراً وحينما طلب منه بعض الصحابة ركوب الخيل ليرهب من سيقابلهم قال مقولته الشهيرة: نحن قوم أعزنا الله بالإسلام ومهما ابتغينا العزة بغير ما أعزنا الله أذلنا الله، ومع هذا فهذه النظرة الخاطئة غير منكرة في الناس حتى اليوم، لأن الطمع ولتعالى والتفاخر أصل في بني آدم (سالم بن بشير).



مقبولة أيضاً)، وإذا ما كان البدو لا يجتمعون لإقامة الصلاة إلا تحت ضغط سياسي أو اجتماعي، فإن الصلب لا يفعلون ذلك إطلاقاً لأن مثل هذه الدوافع غير موجودة عندهم<sup>(٣)</sup>.

ولا يمكن الحكم على أخلاق الصلب إلا من زاوية الجماعة المضطهدة والفقيرة. وإذا ما استعدنا إلى الذاكرة ما حدث عندنا بعد وقف إطلاق النار، فإن سلوك الصلب لن يكون الأسوأ بأي حال؛ إذ إن ما يتهمون به هو التسول تجاه البدو، والتزلف تجاه الأوروبيين، منذ أن أصبح لهم نفوذ في الجزيرة العربية والمناطق المجاورة لها.

وينطبق الشيء نفسه على ما تبقى من سلوك الصلبة. فعند طردهم من المجتمع البدوي مع ما فيه من واجبات الحماية والدفاع، اختاروا مجالاً لكسب الرزق لا يمكن تكوين ثروة من ورائه يمكن أن تثير جشع البدو، ألا وهو الصيد. ولكنهم لم يكونوا يصطادون بواسطة الكلاب ولا بواسطة العقبان لأن هذا الصيد وقف على السادة. ولأسباب مشابهة اختاروا الحمار حيواناً للنقل والركوب. وبما أنهم كانوا محترقين في كل الأحوال كان في وسعهم تقليد حرفة الحدادة. أما دخولهم إلى المجال الخاص بالبدو

إن النساء عند الصلبة غير معزولات عن الرجال كما هو الحال في المجتمعات الإسلامية الأخرى (بصرف النظر عن التطورات الاجتماعية الحديثة). ومن لا يرتدين الحجاب. وهذا ما يفعله أيضاً نساء كثير من البدو خارج الجزيرة العربية، أي خارج المجال السعودي<sup>(١)</sup>، وخارج شبه جزيرة سيناء حيث النفوذ الديني المصري له تأثيره. فيما يتعلق بالمهر وعقد الزواج وحله لا يختلف الصلب عن كثير من القبائل البدوية. إلا أن أبا الفتاة لا يستطيع عندهم إجبارها على الزواج من رجل لا تريده. وعن أخلاق النساء قبل الزواج وبعده يوجد آراء مختلفة: المرأة مرتبطة بزوجها ارتباطاً وثيقاً، وهي ترحل معه إلى حيث يرحل، وتساعد على حمل أعباء الحياة. ولذلك هناك ميل إلى الزواج من امرأة واحدة. قد يحدث أن تقوم الفتيات الجميلات باللعب بعقول الشباب الغرباء<sup>(٢)</sup>.

وقد أدى عزلهم عن المجتمع البدوي فصلهم أيضاً عن الجماعة الإسلامية؛ إذ إن هذا المجتمع الديني يتجلى في صلاة الجماعة وأداء طقوسها المشتركة (على الرغم من أن الصلاة الفردية

=الريابة التي أشار إليها فقط، وهي مستعملة بندرة عند كثير من القبائل وإن كانت عند القبائل الشمالية أكثر استعمالاً (سالم بن بشير).

(١) استخدم المعجم عبارة «المجال الوهابي» بدلاً من المجال السعودي، وهذا غير دقيق، وقد عدلت بناء على المقصود من الكلمة.

(٢) هذا كلام لا يخلو من مبالغات ممزوجة بتخرصات أشبه ما تكون إلى الغياب، والحق أنهم لا يفترون عن غيرهم في الغالب، وبشكل عام توجد فروق بين عادات صلبة الشمال عن صلبة الجنوب وهي فروق لا تخرج عن محيط البيئة التي يعيشون بها (سالم بن بشير).

(٣) قلة الاعتناء بالجانب الديني سمة بارزة في الأعراب بشكل عام ومرد ذلك عائد إلى توغلهم في البداوة التي لا تثبت في مكان وشظف العيش والامية المتفشية بينهم ويعلمهم عن معاقل العلم، وعمل الملك عبدالعزيز رحمه الله على توطينهم في هجر لإرسال الدعاة والعلماء إليهم كان حلاً ناجحاً في هذا الجانب، وماعدا ذلك من كلام المستشرق فهو رجم لا يستند إلى واقع صحيح (سالم بن بشير).





وبالفعل فإن الصلبي الموجودة صورته على الغلاف يختلف شكله عن البدوي (على الرغم من أن البدو لهم تقاطيع وجه مختلفة جداً. ولا شك في أن هيئة الصلبة بالشكل التي يظهر عليه في صورتنا وفي صور أخرى تكوّنت نتيجة التزاوج على مدى مئات السنين ضمن عدد من الناس قليل نسبياً. وهذه العملية تفترض طبعاً أن يكون واحد من أجدادهم على الأقل ينتمي إلى ذلك النوع من البشر<sup>(١)</sup>.

أما علماء الأجناس فغير متفقين حول تصنيف الصلبة أنثروبولوجياً، فهم يمثلون بأنقى وجه نموذج الإنسان المتوسطي في شمالي شبه الجزيرة العربية. لكن هنري فيلد يعدّهم النموذج المتوسطي الأول الذي عاش أصحابه في جنوب غرب آسيا آلاف السنين قبل صعود التاريخ في بلاد الهلال الخصيب.

ويعتقد علماء الإثنولوجيا أن الصلبة واصلوا طريقة حياة الصيادين (والملتقطين) التي كانت سائدة قبل التاريخ وكانوا في الجزيرة العربية قبل الشعوب التي تتكلم اللغات السامية أو إلى جانبهم. ومن المؤكد أن مثل هؤلاء الناس كانوا هناك فعلاً؛ إذ إنهم خلفوا صوراً على الصخور وأدوات في كلوة في الطيبق على سبيل المثال. ولكن إذا ما كان الأمر كذلك فكيف اجتازوا آلاف السنين ومروا عبر حضارات الجزيرة العربية

منذ لأزل، ألا وهو الشعر، فلا يمكن تفسيره بكون روحهم حيوية ومنفتحة وحده، وإنما فقط بمساعدة ظاهرة معروفة في علم الاجتماع وهي الأقلية-المضطهدة تتعلم شيئاً فشيئاً حرفة أو فناً عندما يتراجع الميل إلى ممارستها عند الأكثرية السائدة. ولكن عندما تتقدم مهارة أطباهم ومهارات نساءهم الحكيمات على مهارات أساتذتهم البدو فإن السبب في ذلك يعرف إلى غرابتها. هنا يتحول الاشتزاز إلى تخوف<sup>(٢)</sup>.

ولكن ما سبب العيب الذي لا يمحي الذي يستند إليه هذا التفسير لسلوك الصلبة؟ هل هو عدم التقيد بالتحريم القرآني لأكل لحم الحيوانات الميتة، ولكن ليس عدم التسامح تجاه انتهاك محرم قرآني وحده هو الذي يجعل هذا العيب لا يمحي.

قبل أن تتمكن من طرح هذا السؤال، ينبغي حل مشكلة أخرى: هل الصلبة غرباء أم من سكان الجزيرة العربية الأصليين؟ يقول ديكسون: «بناء على تقاطيع وجوههم فهم قطعاً غير عرب»، ويقول فيلبي: «عرق قائم بحد ذاته اندمجوا مع العرب بحكم المجاورة». أما موزل فلا يقول أي شيء. وأما داوتي فيقول في حديث مع جماعة من البدو: «أعتقد أنهم بقية من عرب قدماء غير معروفين». يختلفون عن البدو بعيونهم الزرقاء وشعرهم الأصفر.

(١) اهتمام المستشرقين بالقول إن الصلبة غير عرب ناتج عن خيالهم في تفسير لفظ كلمة الصلب وربطه بالصلب والصلبيين عند الأوروبيين، وليس بين يديهم تعليقات صحيحة لإثبات ذلك، وعلى سبيل المثال قوله: تشكلت نتيجة التزاوج على مدى مئات السنين، هو قول افتراضي لا حقيقة له (سالم بن بشير).

(٢) التهم التي ساقها ليست قاعدة مطردة في سلوك بني غانم بوجه عام، إنما هي أمور نسبية قد توجد في أحادهم غير محزوم بعدم حدودها عند غيرهم بنسب مماثلة، وهي تهم لا تنف عند جنس أو مكان جغرافي أو محيط اجتماعي وتوقع حدودها ممكن وفق ما ذكرناه (سالم بن بشير).

المختلفة ووصلوا إلى عتبة العصر الحاضر دون أن يفقدوا هويتهم المدنية ودون أن يلحظهم الشعراء العرب القدامى الذين كان الصيد من الموضوعات المحببة التي يتناولونها في قصائدهم؟.

ويقول موزل: «هم أنفسهم يسمون أنفسهم أولاد صليبي (أو أولاد غانم)». لكن أولاد صليبي تعني أحفاد الصليبيين. إن فرضية انحدر الصليب من الصليبيين لم تكن المجلة الباريسية «لو روزيه دي ماري»، ١٨٦٤م، أول من تبناها، وإنما كان قد طرحها قبل ذلك بمئة عام على الأقل، إذا ما صح التعبير، الصلب أنفسهم؛ إذ إن الصلب وإن كانوا ليس لديهم تصور محدد عن الصليبيين والحملات الصليبية، فلا شك في أنهم كانوا يعرفون أن هذا الاسم يحسن سمعتهم عند المسيحيين. ولكن هذه المعرفة ما كانت لتفيدهم في شيء في القرن الثامن عشر أو السابع عشر لأنه في ذلك الوقت لم يكن للمسيحيين الأوروبيين ولا للمسيحيين الشرقيين أي نفوذ في بلاد العرب<sup>(١)</sup>.

(١) لا توجد مدونات تنص على أن الصلبة تقريبوا إلى قداماء الصليبيين بهذا الاسم وأن فيه كبير فائدة فيما قبل القرن السابع عشر، والثابت أن الكثير من المستشرقين في القرن الثامن عشر والتاسع عشر بدلوا جهوداً في إقناع بعض صلبة الشمال أنهم من بقايا الصليبيين إلا أن تلك الجهود ذهبت أدراج الرياح، والمستشرقون هم من سرب القول إن الصلبة ربما يكونون من بقايا الصليبيين ونقله عنهم غيرهم، بل إن بعض الصلبة قالوا بذلك موافقة للمستشرقين على جهل منهم، والمؤسف أن السواد الأعظم ممن كتبوا عن هذه القبيلة من مؤرخي جزيرة العرب المتأخرين لم يكلفوا أنفسهم عناء البحث والالتقاء بها عن كتب وكل ما عملوه هو ترديد ما قرأوه في بعض الكتب السابقة على علاته دون تحقيق (سالم بن بشير).

علينا إذن الذهاب أبعد إلى الوراء.

غير أنه لم تزل هناك إمكانية أخرى، ألا وهي: أن أولاد صليبي هو تفسير لاسم الصلبة من جانب سكان المدن المسلمين الذين كانوا (وما زالوا) يتمتعون بالتلاعب بأصول الكلمات. أما الصلبة فقد أعجبهم الاسم وصاروا يحملونه إلى جانب اسمهم المعتاد. إلا أن أبناء المدن لا يمكن أن يكونوا شكلوا الاسم «أولاد صليبي» وإنما فقط الاسم «بني صليبي» بحيث إن هذا التغيير يجب أن يكون من صنع الصلبة أنفسهم.

ثم: إذا ما كان هناك، من بين التفسيرات المتعددة للأسماء صليبي، وصلبي، وصلبة، تفسير يستحق الاهتمام فهو ذلك التفسير الذي يشتق الاسم من جبل صُلب؛ إذ إنه كان شائعاً في العصر العربي القديم استعمال أسماء الأماكن كأسماء للأشخاص فهناك رجل من قبيلة كلاب كان يسمى جمران باسم جبل في منطقة القبيلة، وكانت أم الفرزدق، وهو شاعر مشهور (توفي في نحو ١١٤هـ/ ٧٣٢م - ٧٣٣م)، تسمى لينة باسم بشر لم تزل تحمل هذا الاسم حتى اليوم. وينطبق الشيء نفسه على الوقت الحاضر: زوجة نوري الشعلان سميت ابنتها «خفاجي»، باسم قصر الخفاجي، وهو الاسم الذي يطلقه الرولة على أنقاض قصر الأخيضر. ويعود السبب في ذلك إلى أن الطفل ولد في ذلك المكان. ولكن هناك جبلان اسمهما صليب في شرقي الجزيرة العربية: يقع الأول على خليج الكويت، ويقع الآخر على الطريق من الأحساء إلى اليمامة في الصمان. نحن نتصور هؤلاء المهاجرين كعدد قليل من الأشخاص أطلق

صراحة إن الصلبة لا يتنظمون في قبائل وأفخاذ كالبدو، ولا يخضعون لشيخ أو شيخ مشايخ، فإننا نلاحظ بعض البدايات لمثل هذا التنظيم، فالاسم أولاد غانم الذي يطلقه الصلبة على أنفسهم، هو بحد ذاته جزء من هذا التنظيم (Die Beduinen, vol III, pp. 209 - 216).<sup>(٢)</sup>

### فروع الصلب<sup>(٣)</sup>:

(٢) هذه الإضافة لما ورد في كتاب «البدو» لأوينهايم هي من عمل محقق هذا المعجم، وليست بأصل الوراق للنشر المحدودة، مع تصحيح لأسماء الأماكن والأشخاص. وقد رجعت إلى الأصل الألماني لكتاب «البدو» للتدقيق في الجداول، والتأكد من استيفاء جميع معلوماتها؛ لأن أوينهايم كان يورد الاسم العربي مقابل الاسم بالرسم اللاتيني.

(٣) جميع هذه الفروع تسكن الآن المملكة العربية السعودية والكويت، وقليل منها في البحرين والإمارات ولا يوجد في غيرهما أحد على الإطلاق فيما عرفنا وسمعنا، والأماكن المذكورة في الجدول كانت رحلات انتجاع يعقبها رجوع إلى نجد ولم تكن إقامة، وكل هذه الفروع يعرف بعضها بعضاً (سالم بن بشير).

على طفل من ذريتهم للسبب المذكور أعلاه اسم صليب، ثم اتخذوا بعد ذلك شيئاً فشيئاً الصفات والعتادات التي يتميزون بها<sup>(١)</sup>.

وعلى الرغم من أن شاعر المارديني قال

(١) تفسير كلمة صليب وصلبة غير معروف سببها وبدايتها بوجه صحيح، والمؤكد أنها قديمة جداً بدليل ذكرها في القرن الثامن الهجري وربما قبله بقليل مثلما جاء في شعر راشد الخلاوي وأبي حمزة العامري، ويعتقد أنه لفظ جاءهم من الخارج ذلك بأن أطلق على هذه الجموع من غيرهم فاشتبهوا به ولزمهم منذ سنين، والصلبة في حقيقتها ليست قبيلة بالمعنى الدارج لمفهوم القبيلة؛ إذ هي مجموعة من سكان قرى قديمة كانوا يسكنون أطراف ما بين وادي حنيفة والأحساء هُجروا من ديارهم لأسباب حروب أو فقر شديد فكانت وجهتهم إلى الشمال فزاد تشتتهم وتفرقهم على مدى سنوات، وهم فروع دخلت مع أسر وقبائل أخرى، ويوجد بينهم من ليس منهم أصلاً، وقد يتساءل سائل عن عدم ورود ذكرهم في حوادث المؤرخين، وهو سؤال وجيه قد يعرف سببه إذا قسناه بحوادث أخرى مثل تاريخ الدولة العيونية التي لا يعرف الكثيرون عنه شيئاً إلا في سنوات قريبة من ظهور ديوان علي بن المقرب الذي يعد من تلك الأسرة الحاكمة، وكذلك تاريخ دولة آل أجود وتفصيلاتها فإنها غير معروفة عند جهاينة المؤرخين بصورة تفصيلية. وإذا كان هذا هو الواقع بالنسبة لدول سادت، ثم بادت في جزيرة العرب فكيف يجمع فقيرة حوادثها مقتصر على بقعة جغرافية بعيدة عن الحواضر الكبرى؛ والخلاصة أنهم متمسكون جميعاً بجدهم الأعلى غانم على الرغم من تفرقهم في بقاع بينها تباعد كبير، وفي الجزيرة العربية توجد أماكن جغرافية كثيرة تسمى بأسمائهم منذ القدم وما تزال تحمل تلك الأسماء عند الكثيرين من العامة على الرغم من تقادم السنين. وإشارة الأستاذ شاعر المارديني أعلاه صحيحة لا غبار عليها من جهة السبب، لأن قياسه آت من واقع تركيب القبائل الأخرى، وغاب عنه أن علة التفرق عند بني غانم هي الأصل لبقائهم بسبب الفقر وعدم قدرتهم على مجابهة الحروب مع الآخرين (سالم بن بشير).





عدد الخيام	منطقة التنقل	الشيخ	القبيلة
١٧٠	جنوب الكويت	ابن شتوف <sup>(١)</sup>	١ - آل ماجد
			أ - الغنمي
	سنجار	الغوزي <sup>(٢)</sup>	ب - الغوزي <sup>(٢)</sup>
٦٠	غرب الكويت	.. <sup>(٣)</sup>	٢ - آل رويحي <sup>(٤)</sup>
٢٠٠	سنجار	سعران بن حاني	٣ - البذاذلة <sup>(٥)</sup>
٢٥٠	الكويت	.. <sup>(٦)</sup>	
٨٠	غرب لسماوة	الخليوي <sup>(٧)</sup>	٤ - العناترة <sup>(٨)</sup>
١٥٠	القصيم - الصمان	ابن سريح <sup>(٩)</sup>	٥ - آل جميل <sup>(١٠)</sup>
		.. <sup>(١١)</sup>	أ - آل غنيمان <sup>(١٢)</sup>
٥٠	على الحدود جنوب غرب كربلاء	.. <sup>(١٣)</sup>	٦ - آل بئاق <sup>(١٤)</sup>
٦٠	غرب سامراء+ سنجار	.. <sup>(١٥)</sup>	٧ - آل سيلان <sup>(١٦)</sup>
			٨ - آل قبان <sup>(١٧)</sup>
٣٠	جنوب الطقطقانة		٩ - العرّاقية <sup>(١٨)</sup>
١٠٠	الجوف؛ الحماد	ابن حليس <sup>(١٩)</sup>	١٠ - آل طرفنا <sup>(٢٠)</sup>

- (١٢) من الجميل (محمد بن عبدالله بن متعب المزيد، اتصالات شخصية، ١٤٣٢هـ).
- (١٣) ابن منجبل (سالم بن بشير).
- (١٤) من الغوانم (محمد بن عبدالله بن متعب المزيد، اتصالات شخصية، ١٤٣٢هـ).
- (١٥) فرحان بن طليحان (سالم بن بشير).
- (١٦) من السعد من الغوانم (محمد بن عبدالله بن متعب المزيد، اتصالات شخصية، ١٤٣٢هـ).
- (١٧) مزيد بن ساهي (سالم بن بشير).
- (١٨) من الغوانم (محمد بن عبدالله بن متعب المزيد، اتصالات شخصية، ١٤٣٢هـ).
- (١٩) من البئاق من الغنمي (محمد بن عبدالله بن متعب المزيد، اتصالات شخصية، ١٤٣٢هـ).
- (٢٠) من الغوانم (محمد بن عبدالله بن متعب المزيد، اتصالات شخصية، ١٤٣٢هـ).
- (٢١) حليس بن مطبق الرحيمي (سالم بن بشير).

- (١) هو حمود الشنوف (سالم بن بشير).
- (٢) من القبان من الغوانم (محمد بن عبدالله بن متعب المزيد، اتصالات شخصية، ١٤٣٢هـ).
- (٣) عابد الغوزي، وهم فرع من آل قبان (سالم بن بشير).
- (٤) من الغوانم (محمد بن عبدالله بن متعب المزيد، اتصالات شخصية، ١٤٣٢هـ).
- (٥) مرزوق بن صلبوخ (سالم بن بشير).
- (٦) من الغوانم (محمد بن عبدالله بن متعب المزيد، اتصالات شخصية، ١٤٣٢هـ).
- (٧) عاصي الجريبيع (سالم بن بشير).
- (٨) من الغوانم (محمد بن عبدالله بن متعب المزيد، اتصالات شخصية، ١٤٣٢هـ).
- (٩) خليف الخليوي (ت ١٩٤٠م تقريباً) ومن قدماء أمرائهم: بريم بن جربوع بن طلال (سالم بن بشير).
- (١٠) من الخرص.
- (١١) غنيم بن سُرَيْعَة (سالم بن بشير).



عدد الخيام	منطقة التنقل	الشيخ	القبيلة
٩٠	تيماء	.. (١)	١١ - السعد
		.. (٣)	أ - آل معيي (٢)
	الجزيرة	ابن جراد	ب - آل حسن
٩٠	الطقطقانة - النجف	ابن قطن (٥)	١٢ - آل مسيلم (٤)
	الرديان	.. (٧)	١٣ - آل هزيم (٦)
	الجزيرة	.. (٩)	١٤ - الضبيات (٨)
			أ - المسامة
١٠٠	المنابر	.. (١١)	١٥ - الصبيحات (١٠)
	المنابر		١٦ - آل مالك (١٢)
	ديرة الشنبيل	.. (١٤)	١٧ - السليمان (١٣)
	المنابر	عبيد بن معيذ	١٨ - آل حازم (١٥)
	عتيبة		١٩ - العميرة (١٦)
	عتيبة		٢٠ - ذوي مناسب (١٧)

(١٢) من الضبيات من العواتم (محمد بن عبدالله بن متعب المزيد، اتصالات شخصية، ١٤٣٢هـ).  
 (١٣) من العواتم، وهناك السليمان من البذاذلة (محمد بن عبدالله بن متعب المزيد، اتصالات شخصية، ١٤٣٢هـ).  
 (١٤) الرقيعي (سالم بن بشير).  
 (١٥) آل حازم قبيلة مستقلة، وليست من الصُّلْب. والحوازم اسم يتكرر في القبائل كما يأتي: الحازم قبيلة مستقلة بمنطقة الحدود الشمالية ومنطقة الجوف، والحوازم من حرب بمنطقة المدينة المنورة، والحوازم من الأشراف في منطقة جازان (محمد بن عبدالله بن متعب المزيد، اتصالات شخصية، ١٤٣٠هـ).  
 (١٦) من الخصيبات (محمد بن عبدالله بن متعب المزيد، اتصالات شخصية، ١٤٣٢هـ).  
 (١٧) من العميرة (محمد بن عبدالله بن متعب المزيد، اتصالات شخصية، ١٤٣٢هـ).

(١) غميضة بن زويد (سالم بن بشير).  
 (٢) من السعد (محمد بن عبدالله بن متعب المزيد، اتصالات شخصية، ١٤٣٢هـ).  
 (٣) عبدالله بن غايب بن ذعار (سالم بن بشير).  
 (٤) من العواتم (محمد بن عبدالله بن متعب المزيد، اتصالات شخصية، ١٤٣٢هـ).  
 (٥) هلال بن قطن (سالم بن بشير).  
 (٦) من الخرص (محمد بن عبدالله بن متعب المزيد، اتصالات شخصية، ١٤٣٢هـ).  
 (٧) خابور بن غضب (سالم بن بشير).  
 (٨) من العواتم (محمد بن عبدالله بن متعب المزيد، اتصالات شخصية، ١٤٣٢هـ).  
 (٩) سليمان بن مالك (سالم بن بشير).  
 (١٠) من البُتَّاق من الغنيمي (محمد بن عبدالله بن متعب المزيد، اتصالات شخصية، ١٤٣٢هـ).  
 (١١) عقلة الدرزي (سالم بن بشير).



عدد الخيام	منطقة التنقل	الشيخ	القبيلة
	عتيبة		٢١ - ذوي مخشات <sup>(١)</sup>
		.. <sup>(٣)</sup>	٢٢ - الخصيلات <sup>(٢)</sup>

## الصُّلَيْبَة Saluba

مفردها صليبي؛ انظر: صُلَيْبِ Salaib<sup>(٤)</sup>.

## صُلَيْبَة Sulubah

٣٤ - ٢٧ - ٢١، ٤٥ - ٣٩ - ٤٠. قرية في الطائف بمحافظة الطائف في منطقة مكة المكرمة يقطنها نحو ١٠٠ نسمة. وهي ترتبط مع طريق الطائف - أبها - جازان الرئيس بدرج مستوى جيد، إلى لا بأس به، طوله ١٢,٢ كم (ITALCONSULT, 1970).

## صُلَيْبَة Sulubah

٣٣ - ٣٤ - ٢١، ٠١ - ٤١ - ٤٠. قرية في الطائف بمحافظة الطائف في منطقة مكة المكرمة، تقع على ارتفاع ١٣٨٧ متراً فوق مستوى سطح البحر، ويقطنها من ١٠١ إلى ٢٥٠ نسمة. وهي ترتبط مع طريق الطائف - أبها - جازان الرئيس بدرج مستوى جيد، طوله ١ كم (ITALCONSULT, 1970)<sup>(٥)</sup>.

(١) من العميرة (محمد بن عبدالله بن متعب المزيد، اتصالات لشخصية، ١٤٣٢هـ).

(٢) وهم: (الكلا، والعميرة، والزحيفان، والمهلل، والنقيع) (محمد بن عبدالله بن متعب المزيد، اتصالات لشخصية، ١٤٣١هـ).

(٣) نقيع الخصيلي (سالم بن بشير).

(٤) انظر: الصُّلَيْبَة Saluba.

(٥) صُلَيْبَة: مزرعة في وادي عدوان فيها غابة من النخيل ومزارع العنب والخضار، يشرف عليها من الشرق جبل =





## صَلْبُوخ Salbukh

١٠ - ١٥ - ٢٥، ١٠ - ٢٠ - ٤٦. قرية صغيرة في منطقة العارض<sup>(١)</sup> بوسط شبه الجزيرة العربية<sup>(٢)</sup>.

## صَلْبُوخ Salbukh

٤٥ - ٥٤ - ٢٥، ١٠ - ٢١ - ٤٦. مستوطنة

= العبل، له ذكر في حرب الفجار، وتقع صلبه على ضفة الوادي من الشمال، ويقدر عدد نخلهما بألفي نخلة، وكان ملكها يتقلب بين عدوان والأشراف، حتى تزوج أحد الأشراف عدوانية فوهبها لها فثبتت في يد عدوان، وكان منبع التنافس عليها طيب أرضها وخصبها. ووادي عدوان هذا: هو وادي ليه في أسفله قبل أن يفيض في سهول ركية (عائق البلادي، معجم معالم الحجاز).

(١) انظر مادة هذا المدخل في المعجم، فستجد تفصيلات أخرى.

(٢) صُلْبُوخ: قيل سمي بهذا لأن أرضه صلبوخية، أي صوانية الحجارة، وقيل: سمي به لأن أول من أعاد عمرانته رجل يسمى صلبوخاً فسمي به. أما هو - قديماً - فقدمى وترا. غير الوتر بالألف واللام الذي هو البطحاء الآن، وهو لا يعرف الآن إلا بصلبوخ، وتلبيح هم الذين يدركون اسمه الأول، وهو على مسافة خمسين كيلاً شمالي الرياض، بحاذيه طريق سُلدَيْر. وبه قرية عامرة بها جماعة وجماعة ومدرسة للبنين وأخرى للبنات وبه نخل. وغالباً ما يجري ماؤه عند تدارك السيول، أو يحير في منخفضات واديه. وواديه هو ودي سدوس وحزوي وغيانة واد كبير، وينحدر عليه شعاب كثيرة من أهمها وادي غيانة، وبه شعب حرقان ولركزة، وروافد كثيرة تبلغ عشرين شعباً. وعندما يترك هذا الوادي قرية صلبوخ، وهي يمتسحخه من الجبل يذهب مشرقاً ويأخذ مع سهل القاعة حتى يصب في ودي ملهم، ويذهبان معاً إلى متنهاهما بروضة ملهم، ثم روضة الخفس الجنوبية. ويسكن صلبوخ أسر من الشعيب ومن غيره، وبهم قوم من مليح يرجعون إلى قبيلة سبيع (عبدالله بن خميس، معجم اليمامة).

صغيرة بالمنطقة الوسطى على ارتفاع ٦٠٥ أمتار فوق مستوى سطح البحر على طريق فرعي معبد على بعد ٤ كم من طريق الرياض - حريملاء. ويقدر سكانها بنحو ٥٠٠ نسمة؛ ٨٠٪ منهم مزارعون، والباقي موظفو حكومة بالرياض. وهناك ٢٠ مزرعة تزرع النخيل، والبرسيم، والعنب، والخضراوات على مساحة ١١٢ هكتاراً. ولا يكاد الماء أن يكفي الزراعة. ويوجد دكان واحد، ومدرسة للبنين (ETCO, 1970)<sup>(٣)</sup>.

## صَلْح Sallah

٣٣ - ٥٣ - ١٧، ١٤ - ٤٣ - ٤٤. قرية بمحافظة بدر الجنوب في منطقة نجران، تقع على ارتفاع ١٨٠٠ متر عن مستوى سطح البحر، ويفطنها نحو ١٠٠ نسمة. وهي ترتبط مع طريق أبها - خميس مشيط - نجران الرئيس بدرج جيد مستو و متموج ببطن واد سيح، إلى لا بأس به، طوله ٥, ٢٤ كم، ولكن يحتاج الشخص إلى ٢, ٠ ساعة مشياً؛ للوصول من القرية إلى ذلك الدرب (ITALCONSULT, 1970)<sup>(٤)</sup>.

## صَلْح (وادي) Salah

١٠ - ١٧ - ٥٥، ١٠ - ٤٦ - ٥٤. واد بمنطقة ظُفَّار<sup>(٥)</sup> في جنوبي شبه الجزيرة العربية.

(٣) انظر: صُلْبُوخ Salbukh.

(٤) صلة: من قرى آل السعود من قبيلة يام في نجران (حمد الجاسر، المعجم المختصر).  
(٥) انظر مادة هذا المدخل في المعجم، فستجد تفصيلات أخرى.

## صَلْحَد Salkhad

٠٠ - ٢٨ - ٣٢، ٠٠ - ٤٣ - ٣٦. قرية درزية مهمة، عند الطرف الشرقي لجبل حوران، وتقع على بعد نحو ٤٠ ميلاً من درعا على طريق سكة حديد الحجاز، حيث ترتبط بهذه المدينة عن طريق البر. ويبلغ محيط صلخد نحو ٢,٥ ميل، وهي مبنية حول قصر خرب على الطراز الإسلامي فوق تل منعزل. والمنازل مبعثرة إلى حد ما، وأغلبها من الحجر. والمبنى الرئيس هو مسجد مبني من المواد القديمة، والمياه عذبة وإلى حد ما وفيرة. وبعد الحملة التركية على حوران في عام ١٩١٠م، ظل بصلخد حامية من المشاة الأتراك. وهذه القرية هي محطة استراحة على الطريق بين سوريا وجبل سَمَر.

## الصَّلْصَلَة (As) Silsilah

١٣ - ١٢ - ٢٥، ٠٦ - ١٨ - ٣٩. قرية في منطقة المدينة المنورة، تقع على ارتفاع ٧٨٧ متراً فوق مستوى سطح البحر، ويقطنها من ٥٠٠ إلى ١٩٩٩ نسمة. وهي ترتبط بطريق المدينة المنورة - خيبر الرئيس. وتشمل الأنشطة الاقتصادية فيها: زراعة القمح والبرسيم والنخيل والخضار وغيرها، مع تربية الماشية من الغنم والماعز والأبقار. وبها ماء كاف درجة عذوبته من ٠ - ٢٥٪ (WILSON - MURROW, 1970)<sup>(١)</sup>.

(١) الصَّلْصَلَة: واد فيه قريتان، ويقع بين المدينة وخبير، وسيله يقص في وادي الخصيد، ثم يصب في خبير، ويبعد عن المدينة بما يقارب ٩٤ كيلاً وعن خبير ٤٨ كيلاً، أما القرية الكبيرة فسكانها من الذبية من بني رشيد وهي في أعلى وادي الغرس، وواديها من =

## الصَّلْحَان Sulhan

٣٥ - ٥٥ - ١٧، ٠٢ - ٢١ - ٤٣. قرية في ظهران الجنوب في منطقة عسير، تقع على ارتفاع ٢٢٨٥ متراً عن مستوى سطح البحر، ويقطنها نحو ١٠٠ نسمة. وهي ترتبط مع طريق أبها - خميس مشيط - نجران الرئيس بدرج متموج سيء، طوله ١,٢ كم (ITALCONSULT, 1970)<sup>(٢)</sup>.

## صَلْقَة (أمر) Maslaqah

٥٦ - ٤٤ - ١٦، ٠٢ - ١٠ - ٤٣. قرية في محافظة الخوة<sup>(٣)</sup> بمنطقة جازان، تقع على ارتفاع ٢٠٥ أمتار فوق مستوى سطح البحر، ويقطنها من ٥٠١ إلى ٢٠٠٠ نسمة. وترتبط مع طريق الطائف - أبها - جازان الرئيس بطريق مستو ومتموج ممهد جيد وسيء، إلى لا بأس به، طوله ٨١,٥ كم، ولكن يحتاج الشخص إلى ٠,٥ ساعة مشياً للوصول من القرية إلى ذلك الدرب (ITALCONSULT, 1970)<sup>(٤)</sup>.

= روافد الغرس، ومنها يشاهد المرء جبلي أشمذيين، في الجنوب الغربي. والصلصلة السفلى أصغر من المتقدم ذكرها وسكانها من الذبية من بني رشيد أيضاً (حمد الجاسر، معجم شمال المملكة). وهي أرض زراعية لبني رشيد ولكنها ضعيفة، قامت فيها قرية ومقاه أصححت محطة رئيسة على هذا الطريق بين المدينة وخبير، تبعد (١١٨) كيلاً عن المدينة على طريق الشام، ومنها ترى جبلي أشمذيين جنوباً غربياً، وتتصل بها من الغرب حرة الكروة، وواديها صُريع يأتي من الغرب فيمر بالصلصلة، ثم يذهب شرقاً فيدفع في الغرس (عائق البلادي، معجم معالم الحجاز).

(٢) في مركز الحرة بمحافظة ظهران الجنوب في منطقة عسير. ويلحظ الخطأ في رسم الاسم بالحروف اللاتينية.

(٣) تسمى الآن محافظة الحُرث.

(٤) يلحظ الخطأ في رسم الاسم بالحروف اللاتينية.

## الصَّلَاقَة Sallaqah

١٦ - ٢٧ - ١٧، ١٨ - ٥٧ - ٤٢. قرية في هروب في منطقة جازان، تقع على ارتفاع ٧٩١ متراً فوق مستوى سطح البحر، ويقطنها من ٢٥١ إلى ٥٠٠ نسمة. وهي ترتبط مع طريق الطائف - أبها - جازان الرئيس بدرج مستو وتمتوج سيء، إلى لا بأس به، طوله ٥٢,٥ كم، ولكن يحتاج الشخص إلى ٨ ساعات مشياً للوصول من القرية إلى ذلك الدرب (ITALCONSULT, 1970).<sup>(١)</sup>

## صَلْهَبَة Salhabah

٢٨ - ١٩ - ١٧، ١٨ - ٣٩ - ٤٢. قرية في محافظة صبيا في منطقة جازان، تقع على ارتفاع ٣٥ متراً عن مستوى سطح البحر، ويقطنها من ٢٥١ إلى ٥٠٠ نسمة. وهي ترتبط مع طريق الطائف - أبها - جازان الرئيس بدرج مستو لا بأس به، طوله ١ كم. وبالقرية خمسة دكاكين (ITALCONSULT, 1970).<sup>(٢)</sup>

## الصَّلُوج Saluj

إحدى عشائر سنجارة من قبيلة شَمَّر الجنوبية<sup>(٣)</sup>.

(١) الصَّلَاقَة: قرية يسكنها قبيلة بني امشيخ (الشيخ) في الحشر (محمد العقيلي، معجم مقاطعة جازان).

(٢) صَلْهَبَة: قرية جنوب صبيا الجديدة. والآن ألقفها انتداد العمران بصبيا الجديدة (محمد العقيلي، معجم مقاطعة جازان).

(٣) الصَّلُوج: من شَمَّر؛ ومركزهم علفاء، شمال النفود (نظر: حمد الجاسر، معجم قبائل المملكة العربية السعودية). وهم من الرمال من الغفيلة من سنجارة من شَمَّر.

## الصَّلُوط Salut

فرع من قبيلة بني جابر<sup>(٤)</sup> بسلطنة عمان.

## صَلَيْبِ Salaib

انظر: الصُّلْبَة (قبيلة) Salaib<sup>(٥)</sup>.

## صَلَيْبِ Salib

٠٠ - ٠٧ - ٢٣، ٠٠ - ١٤ - ٤٥. موقع منجم لعروق الفضة في المنطقة الوسطى على ارتفاع ٧٠٠ متر فوق مستوى سطح البحر (ETCO, 1970).<sup>(٦)</sup>

## الصُّلَيْبِي (As) Sulaybi

١٠ - ٣٨ - ٢٥، ٥٧ - ٠٠ - ٤٣. قرية في منطقة بريدة<sup>(٧)</sup>، تقع على ارتفاع ٦٣٥ متراً فوق مستوى سطح البحر، ويقطنها من ١٠٠ إلى ٤٩٩ نسمة. وهي ترتبط بطريق النهانية - الرس - عنيزة الرئيس بدرج مستو وتمتوج جيد، طوله ٤٠ كم. وتشمل الأنشطة الاقتصادية فيها: زراعة القمح والبرسيم والنخيل والخضار وغيرها، مع تربية الماشية من الإبل والغنم والماعز والأبقار.

(٤) انظر مادة هذا المدخل في المعجم، فستجد تفصيلات أخرى.

(٥) هذا المدخل إضافة من المحقق لفائدة القارئ بسبب ورود التفصيلات عن القبيلة في مكان آخر.

(٦) صَلَيْبِ: ماء عد مر، قديم يقع شمال جبل رقعان جنوب دساس، وغرب صماخ، جنوب غرب بلدة القويعة في بلاد قحطان، وهي في بلاد بني قشير قديماً. تابع للقويعة في هذا العهد. وقد ذكره ياقوت مؤثراً فقال: الصليبية ماء من مياه قشير (سعد بن جندل، معجم عالية نجد).

(٧) الصحيح أن يقال منطقة القصيم.





**الصَّلْبِيَّات Sulaibikhat**

٠٠-١٩-٢٩، ٠٠-٥٢-٤٧. بضعة كَثبان

رملية في أرض القرعة<sup>(٣)</sup> بإمارة الكويت.

**الصَّلْبِيَّة Salaiyah**

٠٠-٢٥-٢٣، ٠٠-٤٠-٥٧. قرية في

وادي بني خروص<sup>(٤)</sup> بمنطقة الحجر الغربي في سلطنة عمان.

**الصَّلْبِيَّي (آل) Sulayhi (Al)**

٠٥-٢١-١٨، ١٣-٢٧-٤٢. قرية في أباها

بمنطقة عسير، تقع على ارتفاع ٢١٨٧ متراً فوق مستوى سطح البحر، ويقطنها نحو ١١٠ نسمة. وهي ترتبط مع طريق الطائف-أبها-جازان الرئيس بدرب مستو بيطن واد لا بأس به، طوله ٦, ٢ كم. وبالقرية مستوصف (ITALCONSULT, 1970).

**الصَّلْبِيف Salif**

٠٠-١٨-١٥، ٠٠-٤٠-٤٢. قرية تقع

على ساحل البر الرئيس لليمن إلى الشرق من جزيرة كَمْران، وتبعد مسافة ٥ أميال فقط عن بلدة كَمْران، بحيث يمكن رؤية تلك البلدة منها بوضوح. وبها مناجم للملح الصخري يعتقد أنها غير قابلة للنفاذ، أما مصانع الملح فهي تحت إدارة هيئة الدين العام العثمانية، وقد كانت مزدهرة قبل الحرب الأوروبية؛ إذ كان الملح يصدر إلى الهند،

(٣) انظر مادة هذا المدخل في المعجم، فستجد تفصيلات أخرى.

(٤) انظر مادة هذا المدخل في المعجم، فستجد تفصيلات أخرى.

وبها ماء كاف درجة عذوبته من ٧٦ - ١٠٠٪ (WILSON - MURROW, 1970)<sup>(١)</sup>.

**الصَّلْبِيَّة (أَبَار) Sulaibiyah**

٠٠-٥٣-٣٠، ٠٠-١٩-٤٦. بضع آبار

بصحراء الشامية في شمال شرقي شبه الجزيرة العربية تتألف من مورد ماء على الطريق بين الخميسية والسَّمَاوَة. وهي تبعد عن الخميسية بنحو ١٢ ميلاً، وتميل المياه إلى الملوحة، ولكنها قابلة للشرب وكافية؛ إذ يمكن الحصول من الآبار الحالية على مياه تكفي لنحو ٣٠٠ رجل.

**الصَّلْبِيَّة (أَبَار) Sulaibiyah**

٠٠-١٣-٢٩، ٠٠-٤٥-٤٧. بضع آبار

على الطريق من الكويت إلى الجهرة، بالقرب من الكويت<sup>(٢)</sup>.

(١) الصَّلْبِيَّة: على صيغة التصغير لصلي واحد الصلبة، مورد ماء عد ماؤه مر، يقع قرب الضفة الجنوبية لوادي الرُّمَة على بعد ٣ أكيال إلى الشمال من حجرة الزهيرية وإلى الشرق من الحنينية التي تقع إلى الشرق من أبان الحمر (الأبيض قديماً) في غرب القصيم. وقد أحدثت فيه حجرة لقوم من البدارين من بني عمرو من قبيلة حرب (محمد العبودي، معجم بلاد القصيم).

(٢) الصَّلْبِيَّة موقع بين العاصمة والجهراء هو عبارة عن مرتفعات وكثبان من الرمال ضمن المنطقة التي كانت تسمى قديماً الصعاب. وفي الصَّلْبِيَّة الآن مساكن، ومصانع، ومراكز لتجميع (السكراب) ومزارع لتربية الأبقار وإنتاج اللبن ومشتقاته، وتبعد عن العاصمة مسافة ٢٥ كيلومتراً (يعقوب بن يوسف الغنيم، دولة الكويت: الأماكن والمعالم، مركز البحوث والدراسات الكويتية، ٢٠٠٤م).



## الصَّلِيل Sulayyil

٠٥ - ٠٤ - ٢٦ ، ٣٠ - ٢٧ - ٤٩ . مجموعة من ثلاث مزارع إلى الشرق من صلاصيل بكيلومتر واحد في المنطقة الشرقية على ارتفاع ١٠٠ متر فوق مستوى سطح البحر. ويسكنها نحو ١٥ نسمة (ETCO, 1970)<sup>(٣)</sup>.

## الصَّغَر (سيختر) Summ (Sabkhat - As)

٠٠ - ٥٠ - ٢٦ ، ١٠ - ٤٢ - ٤٩ . أرض بالبيضاء<sup>(٣)</sup> في الأحساء بشرفي شبه الجزيرة العربية<sup>(٤)</sup>.

## الصَّغَر Summ

٠٠ - ٥٠ - ٢٦ ، ١٠ - ٤٢ - ٤٩ . منطقة تخييم للبدو في البيضاء (القسم الثاني)<sup>(٥)</sup> في الأحساء بشرفي شبه الجزيرة العربية<sup>(٦)</sup>.

(٢) الصَّلِيل: قرية تابعة لمنطقة بقيق، ويسكنها بادية من بني هاجر وتقع بقرب صلاصل (عبدالرحمن العبيد، الموسوعة الجغرافية لشرقي البلاد العربية السعودية).  
(٣) انظر مادة هذا المدخل في المعجم، فستجد تفصيلات أخرى.

(٤) إلى الجنوب من الجبيل تقع سبخة الصَّم، وسبخة الرِّياس وهما في الحقيقة سبخة واحدة تمتدان نحو الداخل وتتصلان بسبخة الصَّبِيَّة الداخلية المواجهة للقطيف (عبدالله الوليعي، جيولوجية وبيومورفولوجية المملكة العربية السعودية).

(٥) انظر مادة هذا المدخل في المعجم، فستجد تفصيلات أخرى.

(٦) الصَّم: - الصماء في اللغة الأرض الغليظة جمعها صم - موضع يقع جنوب الجبيل، وأرضه رملية ويعد من المراعي الجيدة بعد هطول الأمطار وفيه بئر محفورة باليد، وهو أرض غليظة معشبة، بل هو منتزه أهالي الجبيل عند حلول فصل الربيع وفي آخره من=

ومستوطنات المضيق وغيرها. وهناك رصيف يمتد من الشاطئ متخذاً اتجاه الجنوب الغربي لما يزيد على ٣٠٠ ياردة إلى خط ٥ قامات مما يمكن السفن أن ترسو بحدائه. ولا يوجد خط تلغراف بين الصَّلِيل وبيت الفقيه (بالقرب من الزيدية). وخلف الصَّلِيل يوجد جبل مُحَسَّن الذي يبلغ ارتفاعه ١٩٠ قدماً، وله قمتان صغيرتان، كما توجد رأس صغيرة ناتئة باتجاه كَمَران تعرف برأس الصَّلِيل<sup>(٦)</sup>.

## الصَّلِيل ( وادي ) Salayl Wadi

٢٣ - ١٠ - ١٨ ، ٢٠ - ١٦ - ٤٢ . قرية في محافظة رِجَال أَلَمَع بمنطقة عسير، تقع على ارتفاع ٩٥٣ متراً فوق مستوى سطح البحر، ويقطنها نحو ١٠٠ نسمة. وترتبط مع الطريق الرئيس بدرب مستو وتمتوج ببطن واد سبي، إلى لا بأس به، طوله ٦٦,٥ كم. وبالقرية دكان (ITALCONSULT, 1970).

(١) الصَّلِيل: مدينة بالغرب من الزيدية بمسافة ٤٠ كيلاً. وهي على شكل اللسان الممتد في داخل البحر الأحمر، حيث يحيط بها الماء من ثلاثة جهات. وحولها عدد من الجزر الصغيرة غير المأهولة، منها جزيرة زبير، وجزيرة صابا، وجزيرة نترك، وجزيرة خيكوك. وترجع شهرة منطقة الصَّلِيل إلى وجود مناجم الملح الصخري فيها الذي يوجد بكميات كبيرة، حيث تقدر كمية الاحتياطي بنحو ١١٥ مليون طن على عمق ٨٠ متراً. ويبلغ الإنتاج السنوي أكثر من مئتي ألف طن. وقد جلبت إلى الصَّلِيل معدات حديثة لاستخراج الملح، وطحنه وتصديره. وفي الصَّلِيل ميناء قديم ترسو فيه الناقلات للملح، وأمامه عدد من الجزر التي تشكل حواجز طبيعية تصبح مياه هادئة (إبراهيم المقحفي، ٢٠٠٢م، معجم البلدان والقبائل اليمنية، دار الكلمة بصنعاء).

## الصَّمَاء Sammah

١٢ - ١٩ - ٢٠، ٥٣ - ١١ - ٤١. قرية في دوس في منطقة الباحة، تقع على ارتفاع ١٧٢٩ متراً فوق مستوى سطح البحر، ويقطنها من ٥٠١ إلى ٢٠٠٠ نسمة. وهي ترتبط مع طريق الطائف - أبها - جازان الرئيس بدرب جبلي مستو وتمتوج سمهد ببطن واد سيع على لا بأس به، طوله ٥٤,٧ كم (ITALCONSULT, 1970).

## الصَّمَان (بئر) Samman

٥٠ - ٤٧ - ٢٥، ٠٠ - ٣٤ - ٥٠. بئر ذو مياه عذبة بجزيرة البحرين<sup>(١)</sup>.

## الصَّمَان Samman

١٠ - ٢١ - ٢٧، ٠٠ - ٤١ - ٤٦. منطقة كبيرة جداً، ويدعي شيخ الكويت الحالي أن القسم الشمالي من الصمان جزء من إمارته. وتقع الصمان بين صحراء الدّهْنَاء في الغرب ومناطق الدبدبة والشق وتلال أبو ظهير وتلال الطنف في الأحساء بجهة الشرق. وتمتد الصمان تقريباً من درجة طول الحفر في الشمال إلى الطريق الواصل بين الرياض والهفوف في الجنوب، وربما أبعد من ذلك. ويقدر طولها من الشمال الغربي إلى الجنوب الشرقي بنحو ٢٤٠ ميلاً على الأقل، ويبلغ عرضها عند وبرة نحو ٩٠ ميلاً، ولكنه يضيق باتجاه الجنوب حتى يصبح ٢٠ ميلاً في المنطقة التي يجتاز منها طريق الرياض - الهفوف.

= نقطة الساحل من الجنوب سيخة (عبدالرحمن العبيد، الموسوعة الجغرافية لشرقي البلاد العربية السعودية).  
(١) انظر مادة هذا المدخل في المعجم، فستجد تفصيلات أخرى.

أما إذا دخلنا الصمان من الجانب الكويتي عبر طريق الوبرة فتبدو للوهلة الأولى منطقة تختلط فيها بشكل عشوائي الروابي الصغيرة مع تلال الحجر الرملي ذات القمم المستوية التي تمتد عبرها أودية ضحلة متعرجة، تزينها في الربيع أزهار برية وعشب وحشائش. وعلى مسافة أبعد تصبح التلال أكثر تشابكاً حيث يبلغ المرء آبار وبرة<sup>(٢)</sup> المعروفة ومفترق طرقها ومنطقة التخميم فيها. وبعد وبرة تصبح الأرض أكثر انفتاحاً، والأودية أعرض ومسطحة القاع، وتسير في مجاري متعرجة باتجاه يكاد يكون شمالي - جنوبي، بينما نجد أن التلال المنخفضة ذات الأشكال المنتظمة بشكل أكبر من ذي قبل غالباً ما تكون بلون القرميد في أسافلها، أو لون القرميد الأحمر في قممها عندما تكون مخروطية الشكل. ويلي ذلك مساحة واسعة من الأرض الفاحلة التي تبهر الأنظار، ثم تعقبها متاهة ثانية من الأودية، ولكن المظهر العام للأودية يصبح أكثر اعتدالاً. أما الأميال العشرون الأخيرة القريبة من حدود الصمان الغربية فتتكون من أرض وعرة بها بقع من الأعشاب والأجمات التي ما تلبث أن تفتح تدريجياً على سهول متموجة مع صخور من الحجر الرملي التي تظهر على الأرض لتنتهي فجأة عند الحاجز الرملي للدهناء.

وتوجد على طريق الرياض - الهفوف تظهر الصمان باتجاه الغرب جروفاً محصورة ومرتفعة يتراوح ارتفاعها ما بين ٥٠ - ١٠٠ قدم. وهذا الخط الموازي للقسم الأوسط يتألف من سهول جرداء تمتد إلى الأفق، وتتناثر فيها الحصى الصغيرة والحصباء، وليس بها حطباً ولا مراعى للإبل.

(٢) انظر: وبرة (آبار) Wabrah.



= ونجادها، وأما القيعان فما استوى بين ظهراني النجاد، والقيعان تثبت السدر، والسلقان لا تثبتها، والقيعان أوسع وأعرض، وكلها رياض لاستراضه ماء السماء فيها. وواحد السلطان سلق وتجمع أسلاقاً، ثم تجمع أسائق. وفي (التهذيب): أيضاً وقلات الصمان تفر في رؤوس قفافها بملاها ماء السماء في الشتاء، وقد وردتها مرة وهي مقعمة، فوجدت القلت منها يأخذ ملء مئة راوية وأقل وأكثر، وهي حفر خلقها الله في الصخور الصم. وقال أيضاً في (التهذيب): والحوذانة بقلة من بقول الرياض رأيتها في رياض الصمان وقيعانها، ولها نور أصفر، رائحته طيبة، وتجمع الحوذان.

والصمان ما يزال من أشهر الأمكنة التي تراثها البادية حين وجودها الغيث، فتصبح من أجود المراعي. وهي منطقة واسعة تقع شرق الدهناء مجاورة لها، والجانب الجنوبي الشرقي من الصمان يدعى الصلب، والجانب الشمالي الغربي يدعى الصمان، وقد يقع الخلط بين الجانبين قديماً وحديثاً لتشابه طبيعة الأرض فيها، ولعدم وجود مميزات جغرافية بينهما. وفي الصمان - كما في الصلب - أعلام ومناهل وخباري، فمن أعلامه قارات الثماني، ومن مناهله لصف (الصفافة) واللهاية والقرعاء وطويلع (الضبيعات) وغيرها، ومن خباريه الخمة وغيرها.

ويطلق اسم الصمان الآن على أرض واسعة، تتميز بالخشونة بالنسبة لما يحف بها غرباً من أطراف الدهناء، وهي تتصل بالصلب من الجهة الشرقية، ممتدة بمحاذاة الدهناء من الجنوب الغربي بالنسبة لمعقلة وما حولها إلى أن تتصل من الجهة الشمالية بوادي الحفر (فلح قديماً) ومن الشرق بالبدبية (الدو) وبالصلب الذي كثيراً ما يقع الخلط بينه وبين الصمان. بل إن مسمى الصمان في عصرنا يمتد جنوباً حتى يحاذي شرق الأفلاج (عند خط عرض ٢٦°٠٠) ومنه جانب يلب بواحة بيرين من الغرب، يدعى صمان بيرين وليس الصمان عريضاً في هذه الجهة، فالدعنا تعود فتتسع جنوباً، وتمتد حتى تلتقي في الجنوب بنقود أبو بحر، شرق السليل، والرمال، الواقعة شرق بيرين الممتدة من الربع الخالي تغلظ وتمتد غرباً حتى تلتقي بالدعنا (قرب خط عرض ٢٦°٠٠) وحينئذ ينقطع ما يسمى الصمان في هذه الجهة. وهذا الجانب من مسمى الصمان =

وبعد سقوط الأمطار الغزيرة تتحول الصمان إلى منطقة رعي عظيمة أفضل من الدهناء. وتتوافر بها أجمات من نوع الريحان البري والحميض الذي يقال إن الأتراك قد أدخلوه إلى الأحساء. ويشاهد البقدونس البري ومختلف الأزهار البرية في فصل الربيع.

ويضرب العرب خيامهم في الصمان، ومعظمهم من قبيلة مطير، ولكن باتجاه الجنوب يوجد العجمان أحياناً مجاورين لهم، وقد تزور المنطقة قبائل بني خالد وقحطان وسبيع. وأحسن الآبار المعروفة في الصمان هي وبرة، وكذلك آبار اللصافة التي سبق ذكرها في مقالتي الحفر وضلع المعيقل<sup>(١)</sup>.

(١) الصَّمَانُ: قال في (معجم البلدان): - بالفتح ثم التشديد، وسخره نون - قال الأصمعي: الصمان أرض غليظة درن الجبل، قال أبو منصور: وقد شتوت بالصمان شتوتين، وهي أرض فيها غلظ وارتفاع وفيها قيعان وسعة وخباري تثبت السدر عذبة، ورياض معشبة، وإذا أخضبت ربعت العرب جمعاً، وكانت الصمان في قديم الدهر لبني حنظلة، والحزن لبني يربوع، والدهناء لجماعتهم والصمان متأخم للدهناء. وقد ذكر الأزهرى الصمان في كتابه (تهذيب اللغة) في مواضع ويحسن إيراد ما اطلعت عليه من كلامه فهو يصف الموضع وصف الخبير به وإن كان فيه تكرار لما ذكر ياقوت. قال في كتاب (التهذيب): قال الأصمعي: الصمان أرض غليظة دون الجبل، قلت: وقد شتوت الصمان ورياضها شتوتين وهي أرض فيها غلظ وارتفاع، قيعان واسعة، وخباري تثبت السدر عذبة، ورياض معشبة، وإذا أخضبت الصمان ربعت العرب جمعاً. وكانت الصمان في قديم الدهر لبني حنظلة ولحزن لبني يربوع، والدهناء لجماعتهم، والصمان متأخم للدهناء. انتهى. وفي (التهذيب) أيضاً: ورأيت رياض الصمان وقيعانها وسلطانها. فالسلق ما استوى من الأرض في ذرى قفافها =

## الصَّمَان Summan

٣٧ - ٣٣ - ٢٠، ٤٢ - ٠٢ - ٤١. قرية في بني مالك بمحافظة الطائف في منطقة مكة المكرمة، تقع على ارتفاع ٢٠٤٩ متراً فوق مستوى سطح البحر، ويقطنها من ٥٠١ إلى ٢٠٠٠ نسمة. وهي ترتبط مع طريق الطائف - أبها الرئيس بدرج جبلي مستو وتمتوج ممهد ببطن واد جيد وسيح، إلى لا بأس به، طوله ٧٢ كم (ITALCONSULT, 1970).<sup>(١٦)</sup>

## صَمَانَتَا (بو) Sumanah (Bu)

٠٠ - ٢٧ - ٣٢، ٠٠ - ٠٠ - ٤٤. أرض في قضاء كربلاء<sup>(١٧)</sup> بالعراق.

## الصَّمَخْتَا Samkhah

٣٨ - ١١ - ١٧، ٣١ - ٣٣ - ٤٢. قرية في محافظة صبيا في منطقة جازان، تقع على ارتفاع ٢٢ متراً عن مستوى سطح البحر، ويقطنها أكثر من ٢٠٠٠ نسمة. وهي ترتبط مع طريق الطائف - أبها - جازان الرئيس بدرج مستو ببطن واد لا بأس به، طوله ٩ كم (ITALCONSULT, 1970).<sup>(١٧)</sup>

= كان يعرف قديماً باسم الأدمي. وقد توسع في اسم الصمان حتى صار يطلق على أغلب المنطقة الواقعة شرق الدهناء، بما فيها الصلب (حمد الجاسر، معجم المنطقة الشرقية؛ ولحمزيد من التفصيل اقرأ: عبدالله الويلعي، جيولوجية وجيومورفولوجية المملكة العربية السعودية؛ وسعد بن عبدالعزيز الشبان، الصمان، في أربع مجلدات).

- (١) الصمان: من بني دهيس من بجيلة، في بلاد بني مالك (حمد الحاسر، المعجم المختصر).
- (٢) انظر مادة هذا المدخل في المعجم، فستجد تفصيلات أخرى.
- (٣) الصمخة: بقعة في جبل مصيدة من بلاد بني الغازي =

## الصَّمَكِيَّيَا Samakhiyah

٢٧ - ٠٥ - ١٨، ٠٣ - ٤٩ - ٤٢. قرية في محافظة أحد رُفَيْدَة بمنطقة عسير، تقع على ارتفاع ٢٢٦٦ متراً عن مستوى سطح البحر، ويقطنها نحو ١٠٠ نسمة. وهي ترتبط مع طريق أبها - خميس مشيط - نجران الرئيس بدرج مستو وتمتوج ممهد لا بأس به، طوله ١٨,٨ كم. وبالقرية مدرسة، ومستوصف، ودكان (ITALCONSULT, 1970).<sup>(١٨)</sup>

## الصَّمَدَا Samd

٢٤ - ٤٠ - ٢١، ٣٩ - ٤٤ - ٣٩. قرية في محافظة الجموم بمنطقة مكة المكرمة، تقع على ارتفاع ٢٢٤ متراً فوق مستوى سطح البحر، وسكانها ما بين ٥٠١ و ٢٠٠٠ نسمة. وهي ترتبط مع طريق الجموم - خليص الرئيس بدرج مستو جيد، إلى لا بأس به، طوله ١٠ كم. وبالقرية دكان (ITALCONSULT, 1970).

## الصَّمَدَا Samt

٠٥ - ٥٨ - ٢١، ٤١ - ٤١ - ٣٩. قرية في محافظة رابغ بمنطقة مكة المكرمة، تقع على ارتفاع ٢٩٦ متراً فوق مستوى سطح البحر، وسكانها ما بين ٥٠١ و ٢٠٠٠ نسمة. وهي ترتبط مع طريق الجموم - خليص الرئيس بدرج مستو ببطن واد لا بأس به، طوله ٤٠,٥ كم (ITALCONSULT, 1970).<sup>(١٩)</sup>

= (محمد العقيلي، معجم مقاطعة جازان).

- (٤) في مركز الواديين بمحافظة أحد رُفَيْدَة في منطقة عسير.
- (٥) في مركز البرزة بمحافظة خليص في منطقة مكة المكرمة.



محافظة رِجَالِ أَلَمَعِ بمنطقة عسير، تقع على ارتفاع ١٤٠٦ أمتار فوق مستوى سطح البحر، ويفطنها أكثر من ٢٠٠٠ نسمة. وترتبط مع الطريق الساحلي الرئيس بدرب مستو و متموج ببطن واد لا بأس به، طوله ٦٦,٣ كم. وبالقرية مدرسة (ITALCONSULT, 1970).

#### الصَّمْدَةُ Samdah

٠٣ - ٢٦ - ١٧، ٠٤ - ٥٥ - ٤٢. قرية في هروب في منطقة جازان، تقع على ارتفاع ١١٦٧ متراً فوق مستوى سطح البحر، ويقطنها من ٢٥١ إلى ٥٠٠ نسمة. وهي ترتبط مع طريق الطائف - أبها - جازان الرئيس بدرب مستو و متموج سيئ، إلى لا بأس به، طوله ٥٢,٥ كم، ولكن يحتاج الشخص إلى سبع ساعات مشياً للوصول من القرية إلى ذلك الدرب (ITALCONSULT, 1970).

#### الصَّمْدَةُ Samid

فرع من قبيلة الظَّفِير<sup>(٢)</sup> بشمال شرقي شبه الجزيرة العربية يأتي من حول السَّماوَة وسوق الشيوخ، وقد عزلوا أنفسهم خلال الحرب العظمى بتحالفهم مع عجمي؛ شيخ المتفق<sup>(٣)</sup>.

(٢) انظر مادة هذا المدخل في المعجم، فستجد تفصيلات أخرى.

(٣) الصَّمْدَةُ: من الظَّفِير، منهم: آل عريف، والجواسم (القواسم)، والنفسان، وآل المعلم، والمسامير، والذرعان، والعسكر (انظر: حمد الجاسر، معجم قبائل المملكة العربية السعودية).

#### صَمْدُ الحُمَيْمَةِ Samd Al Humaymah

٥٠ - ٣٠ - ٢١، ٥٨ - ٣٦ - ٣٩. قرية في مركز حداء بمنطقة مكة المكرمة، تقع على ارتفاع ١٤٦ متراً فوق مستوى سطح البحر، ويقطنها نحو ١٠٠ نسمة. وهي ترتبط مع طريق الطائف - مكة المكرمة - جدة بدرب مستو لا بأس به، طوله ٨,٧ كم. وبالقرية مستوصف، وثلاثة دكاكين (ITALCONSULT, 1970).

#### صَمْدُ صَيِّدَةَ Samt Saydah

١٥ - ٠٩ - ٢٢، ٥٨ - ٢١ - ٣٩. قرية في محافظة خليص بمنطقة مكة المكرمة، تقع على ارتفاع ٧٨ متراً فوق مستوى سطح البحر، وسكانها نحو ١٠٠ نسمة. وهي ترتبط مع طريق الجموم - خليص الرئيس بدرب مستو لا بأس به، طوله ٩,٦ كم. وبالقرية ثلاثة دكاكين (ITALCONSULT, 1970).

#### الصَّمْدَةُ Samadah

١٢ - ١٢ - ١٨، ٢١ - ٤٥ - ٤٢. قرية في أبها بمنطقة عسير، تقع على ارتفاع ٢٦٢٥ متراً فوق مستوى سطح البحر، ويقطنها من ١٠١ إلى ٢٥٠ نسمة. وهي ترتبط مع طريق الطائف - أبها - جازان الرئيس بدرب جبلي و متموج ممهد لا بأس به، طوله ١٩,٥ كم (ITALCONSULT, 1970).

#### الصَّمْدَةُ Samdah

٥٦ - ١٥ - ١٨، ٢١ - ١٨ - ٤٢. قرية في

(١) في محافظة الجموم بمنطقة مكة المكرمة.





## الصَّمْعَة Samah

١٧ - ٥٣ - ١٧، ٤٠ - ٢٠ - ٤٣. قرية في ظهران الجنوب في منطقة عسير، تقع على ارتفاع ٢٣٧٥ متراً عن مستوى سطح البحر، ويقطنها نحو ١٠٠ نسمة. وهي ترتبط مع طريق أبها - خميس مشيط - نجران الرئيس بدرج مستوى و متموج ببطن واد لا بأس به، طوله ٤,٧ كم (ITALCONSULT, 1970)<sup>(١)</sup>.

## صَمْعَة Samah

٢٤ - ٢٩ - ١٨، ٠٨ - ٠٦ - ٤٢. قرية في خميس مطير في منطقة عسير، تقع على ارتفاع ٤٨٩ متراً عن مستوى سطح البحر، ويقطنها أكثر من ٢٠٠٠ نسمة. وهي ترتبط مع الطريق الساحلي الرئيس بدرج مستوى و متموج ببطن واد لا بأس به، طوله ١٨ كم (ITALCONSULT, 1970)<sup>(٢)</sup>.

## الصَّمْعُورِيَّة Samuuriyah (As)

١٧ - ٥٢ - ٥٧، ٢٤ - ٤٨ - ٤٢. قرية في منطقة بريدة<sup>(٣)</sup>، تقع على ارتفاع ٩٧٨ متراً فوق مستوى سطح البحر، ويقطنها من ٥٠٠ إلى ١٩٩٩ نسمة. وهي ترتبط بطريق شقراء - الطائف الرئيس بدرج مستوى و متموج لا بأس به، طوله ١٣٤ كم، وهو عرضة للغبار وفيضان الأودية والطي والغرير والجماليد. وتشمل الأنشطة الاقتصادية فيها: زراعة القمح والبرسيم والنخيل والخضار وغيرها،

(١) في مركز الحرجة بمحافظة ظهران الجنوب في منطقة عسير.

(٢) صَمْعَة: قرية للمحطب من بني مالك تقع جنوب خميس مطير (عمر بن غرامة العمري، معجم بلاد رجال الحجر).

(٣) الصحيح أن يقال منطقة القصيم.

مع تربية الماشية من الإبل والغنم والماعز والأبقار. وبها ماء كاف درجة عذوبته من ٥١ - ٧٥٪، كما أن بها مدرسة ابتدائية للبنين، ومستوصف (WILSON MURROW, 1970)<sup>(٤)</sup>.

## صَمْعِيَّات (أبار) Samit (Bir)

١٥ - ٣١ - ٠٠، ١٢ - ٤٣. مجموعة آبار بالصحراء الشامية<sup>(٥)</sup> تقع على بعد نحو ٧٠ ميلاً بخط مستقيم جنوب غرب النجف، وهي ليست بعميقة ويبلغ عددها ثمانية آبار. وفي فبراير عام ١٩١٠م كانت تحوي مياهاً تكفي ١٠٠٠ رجل، دون إيلهم. ويوجد بالمكان برك تتجمع فيها مياه الأمطار بعد سقوطها في فصل الشتاء. وتقع آبار صميت على أقصى الطرق غرباً بين النجف وجبال شمر (Leachman, 1910).

## الصَّمْعِيَّات Sumaidah

عائلة مؤثرة من الأحامدة؛ وهي الأسرة الرئيسة في بدو حرب<sup>(٦)</sup> بالحجاز ونجد (Burton)<sup>(٧)</sup>.

(٤) الصَّمْعُورِيَّة: بصيغة النسبة إلى الصمغور، أو صمغور. هضبة حمراء عالية لها رأس دقيق بالنسبة إلى بقيتها، وقد أحدثت بقربها هجرة في غربيها لقوم من عوف من قبيلة حرب تقع إلى الشمال الشرقي من ضربة، وإلى شمال غرب مسكة غير بعيد منها؛ إذ تبعد نحو خمسة أكيال، وتبعد عن الرس إلى الجنوب الغربي على مسافة تقرب من ١٥٠ كيلاً. وكانت قبل ذلك مائة من مياه البادية تردّها الأعراب، وقيل لي: إنها كانت فيها عمارة قبل أن تنخذل هجرة. وربما كانت تسميتها قديمة فقد ذكر ياقوت (صمغور) التي نسبت إليها الصمغورية (محمد العبودي، معجم بلاد القصيم).

(٥) بادية الأبار.

(٦) انظر مادة هذا المدخل في المعجم، فستجد تفصيلات أخرى.

(٧) الصمغيات (صمغدي) من الأحامدة، واحد هم =



## صُمَيْع (آل) Sumi

١٤ - ٠٦ - ١٨، ٤٤ - ١٤ - ٤٣. قرية في محافظة سراة عبيدة بمنطقة عسير، تقع على ارتفاع ٢٢٤١ متراً عن مستوى سطح البحر، ويقطنها نحو ١٠٠ نسمة. وهي ترتبط مع طريق أبها - خميس مشيط - نجران الرئيس بدرج مستو و متموج سيء، إلى لا بأس بها، طوله ١٦,١ كم (ITALCONSULT, 1970).

## صَمِيل Samil

٥٣ - ٤٧ - ١٦، ٥٣ - ٠٧ - ٤٣. قرية في محافظة الخوبة<sup>(١)</sup> في منطقة جازان، تقع على ارتفاع ٢٢٤ متراً فوق مستوى سطح البحر، ويقطنها من ٥٠١ إلى ٢٠٠٠ نسمة. وترتبط مع طريق الطائف - أبها - جازان الرئيس بطريق مستو و متموج ممهّد جيد وسيء، إلى لا بأس به، طوله ٨٢,٥ كم. وبالقرية دكان (ITALCONSULT, 1970).

## صَنَادَة (آل) Sanadah (Al)

٤٧ - ٠٥ - ٢٠، ١٠ - ٢٦ - ٤١. قرية في منطقة الباحة، تقع على ارتفاع ٢٢٣٧ متراً فوق مستوى سطح البحر، ويقطنها نحو ١٠٠ نسمة. وترتبط مع طريق الطائف - أبها الرئيس (ITALCONSULT, 1970).

## الصَّنَاع (آل) Sana (Al)

٥٤ - ٢٣ - ١٩، ٤٣ - ٠١ - ٤٢. قرية في بني عمرو بمحافظة النماص في منطقة عسير، تقع على ارتفاع ٢١٥١ متراً فوق مستوى سطح البحر، ويقطنها من ١٠١ إلى ٢٥٠ نسمة. وترتبط مع طريق الطائف - أبها - جازان الرئيس بدرج متموج سيء، طوله ٠,٢ كم (ITALCONSULT, 1970)<sup>(٢)</sup>.

## الصَّنَاع Sanna

صيغة المفرد منها صانع؛ وهذه الكلمة العربية تدل على الذين يعملون بالصناعة من أي جنس. ولكنها تستعمل أيضاً تقريباً كاسم قبلي ولتمييز طائفة أو طوائف تقوم بالأعمال اليدوية بين العرب في وسط شبه الجزيرة العربية. وهؤلاء الصناع هم الحدادون والنجارون، وهم كعمال أكثر مهارة من الصلبة. والعرب<sup>(٣)</sup> لا يتزاوجون معهم.

ويوجد الصناع مستقرين في القرى، وأحياناً جوالين مع القبائل. وهم نحاسيون، وبيطريون، وربابو أواني، وحدادون، كما يعملون بالخشب والحجر عند القبائل والوحدات. وهم قرويون ورُحَّل. وقد يتزاوجون مع بعض الفئات، ولكن ليس مع البدو. وهم من عرق قد لا يكون عربياً فملا محهم تدل على ذلك.

(٢) آل الصَّنَاع: قرية لبني رافع، وتقع بوادي الحصباء وهي قاعدة بني رافع بلاد عمرو الشام (عمر بن غرامة العمري، معجم بلاد رجال الحجر).  
(٣) المقصود هم العرب القبليون؛ إذ إن الصناع عرب كذلك، ولكنهم لا ينتمون إلى قبيلة.

=أحمدي - من بني سالم من حرب (انظر: حمد الجاسر، معجم قبائل المملكة العربية السعودية).  
(١) تسمى الآن محافظة الحُرث.

## الصَّنَاع Sunna

٥٥-٠٠، ٣٠-٤٢-٤٠. قرية في بني سعد بمحافظة الطائف في منطقة مكة المكرمة، تقع على ارتفاع ٢١٢٠ متراً فوق مستوى سطح البحر، ويقطنها نحو ١٠٠ نسمة. وهي ترتبط مع طريق الطائف - أبها - جازان الرئيس بدرج جبلي مستو و متموج ببطن واد سبي، إلى لا بأس به، طوله ٦٩ كم (ITALCONSULT, 1970).

## الصَّنَاعِيَّات Sannaiyat

٣٨-٠٠، ٣٢-٠٥-٤٦. اسم لأرض نهريّة على نهر دجلة<sup>(١)</sup> تحيط بأرض الصنّاعية.

## الصَّنَاعِيَّة Sannaiyah

٣٨-٠٠، ٣٢-١٥-٤٦. اسم لأرض نهريّة على الضفة اليسرى لنهر دجلة<sup>(٢)</sup> يقع مركزها على بعد نحو ٢٢ ميلاً أسفل مدينة كَوْت الأمازة.

## الصَّنَافِي Sinafi

٥٩-٠٠، ٢٩-٢٧-٤٨. قناة بمنطقة الفاو<sup>(٣)</sup> على شط العرب.

## صنَّب Sunub

٢٩-٠٠، ٢٣-٠٠، ٢١-٥٨. قرية في وادي بوشر<sup>(٤)</sup> بمنطقة مسقط بسلطنة عمان.

(١) انظر مادة هذا المدخل في المعجم، فستجد تفصيلات أخرى.

(٢) انظر مادة هذا المدخل في المعجم، فستجد تفصيلات أخرى.

(٣) انظر مادة هذا المدخل في المعجم، فستجد تفصيلات أخرى.

(٤) انظر مادة هذا المدخل في المعجم، فستجد تفصيلات أخرى.

## صنَّبَة Sanbah

٤٤-٠١-١٧، ٣٥-٤١-٤٢. قرية في محافظة ضمد في منطقة جازان، تقع على ارتفاع ٤٢ متراً فوق مستوى سطح البحر، ويقطنها أكثر من ٢٠٠٠ نسمة. وهي ترتبط مع طريق الطائف - أبها - جازان الرئيس بدرج مستو لا بأس بها، طوله ٢٠,٢ كم. وبالقرية مدرسة، وخمسة دكاكين (ITALCONSULT, 1970).

## الصَّنَبُور Sambur

٠٨-٠٩-١٨، ١٢-٠٦-٤٣. قرية في محافظة سراة عبيدة بمنطقة عسير، تقع على ارتفاع ٢٣٠٥ أمتار عن مستوى سطح البحر، ويقطنها من ٥٠١ إلى ٢٠٠٠ نسمة. وهي ترتبط مع طريق أبها - خميس مشيط - نجران الرئيس بدرج مستو و متموج سبي، إلى لا بأس به، طوله ١٢,٥ كم (ITALCONSULT, 1970).

## الصَّنَدَة Sundah

٠٧-٥٩-١٨، ٠٣-٠٨-٤٢. قرية في ثنومة بمنطقة عسير، تقع على ارتفاع ٢٢٦٠ متراً عن مستوى سطح البحر، ويقطنها من ١٠١ إلى ٢٥٠ نسمة. وهي ترتبط مع طريق الطائف - أبها - جازان الرئيس، ولكن يحتاج الشخص إلى ٤ ساعات متعباً للوصول من القرية إلى ذلك الدرب (ITALCONSULT, 1970).

## صنَّاء (منطقة) Sanaa (District)

٢٢-٠٠، ١٥-١٢-٤٤. أهم منطقة



السكان. ويبلغ عدد اليهود في صنعاء نحو ٦٠٠٠ (حسب أحد المصادر)، أما غير المسلمين من الديانات الأخرى فهم ندرّة أغلبهم تركوا المدينة بسبب الاضطرابات العامة والكساد التجاري. وحسب تقديرات متروني Manzoni يبلغ عدد العرب ٢٠٠٠، والأتراك ٣٠٠٠، واليهود ١٧٠٠. وتنقسم صنعاء إلى ثلاثة أحياء متميزة المدينة القديمة وبها الدكاكين والمباني الحكومية، وبئر العزب بالقرب من الغرب وهي ضاحية متسعة، تضم مبان حديثة بعضها حكومي والآخر خاص، كما أن بها بساتين فسيحة، وقاع اليهود؛ أي الحي اليهودي إلى الغرب كذلك. أما المدينة القديمة فيحيط بها سور ارتفاعه ٤٠ قدماً وقد بني من الحجر والطين، كما تحيط بجوانبه قلاع قديمة على مسافات متقاربة، أضاف إليها الأتراك في عهد قريب بعض الدفاعات عند البوابات، ولاسيما بوابة الهجوم من القلعة، وهو منفذ متعرج ذو قوة شديدة لا يسمح بدخوله للعامة، أما السور الأصلي للمدينة فقد امتد في الأزمنة الحديثة ليضم الحيين الآخرين، بحيث يصل محيط المنطقة بأسرها من ٧ إلى ٨ أميال. والسور القديم عمل رهيب ولكنه قد تهدم في جانب كبير منه، ويحيط به متراس ذو مزازل للأسلحة والبنادق. أما الامتداد الذي بناه الأتراك فربما يمكن هدمه ركلاً في بعض الأماكن، كما توجد عدة مراكز هضبة متقدمة على رعان التلال المحيطة مما يساعد على الدفاع عن المدينة من أي هجوم مباغت.

وهناك شماني بوابات إجمالاً منها باب الشعب في السور الشمالي، وهي المدخل الرئيس للحركة التجارية للسوق؛ وفي مواجهتها يوجد باب اليمن،

باليمن، وبسبب الحروب المستمرة والقلاقل لم يوضع لها حدود دقيقة البتة. ووفقاً لما ذكره بليفيير Playfair وهاريس Harris فهي تشمل منطقة صنعاء، وبلدات وقرى ذمار والروضة وإب والجبلة وقُعْطَبَة وتعز وحيس.

### صنّعاء Sanaa

٠٠-٢٢-١٥، ٠٠-١٢-٤٤. هي العاصمة القديمة للأئمة، كما أنها الآن عاصمة عثمانية لليمن ومحل إقامة الوالي. وتبعد نحو ١٠٠ ميل (في خط مستقيم) شرق - شمال شرق الحديدة، وتقع في سهل مفتوح واسع يبلغ ارتفاعه ٧٠٠٠ قدم فوق مستوى سطح البحر. أما السهل فينحدر نحو الشمال على نحو لا يكاد يدرك، كما يحيط به تلال قاحلة منخفضة أعلى مرتفعاتها هو جبل نُقْم الذي يصل ارتفاعه إلى ١٠٠٠ قدم كما أن قمته قد أحاط بها قلعة تركية ومركز مراقبة نصب به مدفعان من مدافع الهوتزر howitzers يشرفان على المدينة، كما يوجد طريق ملتو شديد الانحدار تستغرق الرحلة فيه إلى أعلى ساعتين.

وتختلف التقديرات أيما اختلاف بالنسبة لعدد السكان، فقد قدرهم هاريس Harris في عام ١٨٩١م بخمسين ألف نسمة، أما متروني Manzoni في عام ١٨٨٠م فقدر عددهم بنحو خمسة وعشرين ألف نسمة، وآخر تقرير قنصلي في عام ١٩٠٥م يقدر عددهم بعشرين ألفاً، كما قدرهم وافل Wavell بثمانية عشر ألفاً. وعلى أي حال فإن الكساد التجاري المزمن وعدد المنازل الفارغة من السكان (استناداً إلى مصادر مختلفة) يشير - على ما يبدو - إلى انخفاض سريع في عدد



ويتكون من سور مرتفع، مع صفوف من الأعمدة في الداخل، حيث يتوسطها مبنى مكعب الشكل يعرف بالكعبة الصغرى. نظراً لشبهه إلى حد ما بالكعبة في مكة المكرمة، أما المسجد التركي فيعرف بالكيلي Bakili.

والشوارع بالأحياء الوطنية أغلبها ضيقة ومعتمة نظراً لارتفاع المنازل، وفي الحي اليهودي بنيت المنازل من الطين فلا يزيد ارتفاع المنزل منها على طابقين، كما أنها شديدة التلاصق.

والمياه عذبة ووفيرة في صنعاء؛ إذ يوجد مجرى دائم الجريان طول العام خلال السهل كما أن بها كثيراً من الآبار العذبة أيضاً داخل الأسوار وخارجها. أما أنقى هذه الموارد المائية قاطبة، مع ذلك، فهو عين على المنحدرات السفلى لجبل نُقْم، يستحسن طلب مائه لأغراض الشرب، كما ينبع غيل يقال له غيل آلاف<sup>(٢)</sup> من داخل المدينة، ليتدفق أسفل السور الشمالي حول جبل نُقْم ليلتقي في نهاية المطاف بوادي الخارد. وبمحاذاة مجرى هذا الغيل باتجاه الشمال تقع أكثر الأراضي اتساعاً وقد أحسن ريها وزراعتها حول صنعاء لتمتد إلى الروضة، وهي منطقة كثيرة السكان على بعد ستة أميال تشتهر بأعنايبها على وجه الخصوص (فخر صنعاء)، وكذا جميع أنواع الفاكهة والمحصولات الأخرى التي تمد سوق صنعاء باحتياجاته كافة، كما توجد مناطق خصبة أخرى واسعة في المنطقة المجاورة، وكذا مجموعات من الأشجار، ولاسيما الطرقاء لتضفي على منظر الأرض تنوعاً.

وهو المدخل الذي تدخل منه تجارة القوافل صوب ذمار وبيريم وإب وتعز؛ وباب السبحة<sup>(١)</sup>، وهو أهم الأبواب من الناحية الإستراتيجية؛ إذ يتكون من ثلاث بوابات منفصلة قد رتبت بحيث تغلق على نحو فعال ذلك الممر الضيق الذي يربط بئر العزب بالمدينة الرئيسة؛ أما باب القاع أو باب اليهود الذي يمتد من حي اليهود، ويحرسه الشرطة والجنود فهو منفذ للخروج باتجاه الحديدة والساحل.

وفي الركن الشرقي من المدينة توجد القلعة، وهي مبان ضخمة على مساحة عدة أفدنة فوق مرتفع خفيف لا يتيح إشرافاً جيداً، أما مدافع القلعة فمجرد بطارية للتحية. وأما الحي العربي فتوجد مكاتب الحكومة، والبريد والتلغراف، والحكومة، أما الشكنات فعبارة عن مبان رشيقة من الحجر، تقع إلى الجنوب من المدينة خارج الأسوار. وبالقرب من البوابة التي تقع في أقصى الشمال وهي بوابة باب السبحة يوجد مستشفى عسكري قد أحسن تجهيزه. وميدان الشراة هو ميدان المدينة، وبه محل إقامة الوالي وسط حديقة واسعة فسيحة في أحد الجوانب، وفي الجانب الآخر من الميدان توجد مدرسة حكومية للدارسين. وأما الحامية في المدينة نفسها فلا تقل بأي حال من الأحوال عن خمس كنانب، بها بعض الخيالة وبطاريات المدفعية وتزداد هذه الحامية في أوقات القلاقل. ويقيم بالمدينة القائد الأعلى للحامية.

وبالمدينة مساجد كثيرة عربية وتركية، أما المسجد العربي الرئيس فذو قيمة معمارية كبيرة،

(٢) انظر: آلاف (غيل) Alaf.

(١) وردت بهجتها في المعجم هكذا Bab - as - Sba.

## الصَنْبِيع Sanaiba

٠٠ - ١٣ - ٢٣، ٠٠ - ٣٢ - ٥٧. قرية في وادي بني خروص<sup>(٣)</sup> بمنطقة الحجر الغربي في سلطنة عمان.

## الصَنْبِيعِلي Sanaydali

٥٣ - ٤٤ - ١٧، ٠٧ - ١٥ - ٤٢. قرية في الشقيق بمنطقة جازان، تقع على ارتفاع ٢٥ متراً فوق مستوى سطح البحر، ويقطنها من ٢٥١ إلى ٥١٠ نسمة. وهي ترتبط مع الطريق الساحلي الرئيس بدرج مستوى لا بأس به، طوله ٥,٥ كم (ITALCONSULT, 1970)<sup>(٤)</sup>.

## الصَنْبِيع Sani

٢٠ - ٠٣ - ٢١، ٣٢ - ٤٨ - ٤٠. قرية في الطائف بمحافظة الطائف في منطقة مكة المكرمة، تقع على ارتفاع ١٧٢٣ متراً فوق مستوى سطح البحر، ويقطنها من ١٠١ إلى ٢٥٠ نسمة. وهي ترتبط مع طريق الطائف - أبها - جازان الرئيس بدرج مستوى متموج بطن واد جيد، إلى لا بأس به، طوله ١١,٥ كم (ITALCONSULT, 1970)<sup>(٥)</sup>.

وعلى الرغم من عذوبة مياهها وارتفاعها فصنعاء مدينة غير صحية، حيث يعاني سكانها من أنواع الحميات ولون من ألوان فقر الدم. أما درجة الحرارة فلا تصل إلى حد الإفراط حتى في شهور الصيف، أما الشتاء فجوه غاية في اللطف. ويعطينا منزوني Manzoni درجات الحرارة الآتية: نوفمبر ٧٠ فهرنهايت في المتوسط على أكثر تقدير و٥٢ على أقل تقدير. أما يناير فنجد هذين التقديرين ٦٠ و٤٠، أما شهر مارس فنجدهما ٧٣ و٥٢.

أما السوق في الحي المحلي فلا تسترعى اهتماماً كبيراً من الناحية المعمارية، وبها وفرة من الغذاء المنتج محلياً، ولاسيما جميع أنواع الفاكهة والخضراوات على وجه التقريب. أما خلاف ذلك فيكاد الاعتماد يكون كلياً على السلع ذات المنشأ الأوروبي باستثناء بضع أدوات من النحاس الأصفر والأحمر الوطنيين. وللحي اليهودي سوقه الخاصة، حيث توجد بعض المحلات الكبيرة إلى حد ما.

وترتبط صنعاء تلغرافياً بالحديدة، وكذا تعز عن طريق معبر وذمار ويريم وإب.

## صَنْقَر Sangar

١١ - ٢٥ - ٣٠، ١٠ - ١٦ - ٤٨. قرية على الضفة اليمنى لشط العرب<sup>(١)</sup> بين البصرة والمحمرة.

## صَنْقَر Sanqar

٠٠ - ٢٦ - ٢٤، ٠٠ - ٣٩ - ٥٦. قرية صغيرة في ولاية صحار<sup>(٢)</sup> بسلطنة عمان.

(١) انظر مادة هذا المدخل في المعجم، فستجد تفصيلات أخرى.  
(٢) انظر مادة هذا المدخل في المعجم، فستجد تفصيلات أخرى.

(٣) انظر مادة هذا المدخل في المعجم، فستجد تفصيلات أخرى.

(٤) الصَنْبِيعِلي: - بالتصغير - قرية جنوب قرية الدمليج من أعمال بلدة الشقيق (محمد العقيلي، معجم مقاطعة جازان).

(٥) في مركز بني سعد بمحافظة الطائف في منطقة مكة المكرمة.



## الصَّنِيْنَا (As) Sanaynah

٤٢ - ١٩ - ٢٧، ٣٥ - ٠٣ - ٤١. قرية في منطقة حائل، تقع على ارتفاع ١٠١٣ متراً فوق مستوى سطح البحر، ويقطنها من ١٠٠ إلى ٤٩٩ نسمة. وهي ترتبط بطريق الحناكية - حائل الرئيس بدرج مستوى متموج لا بأس به، طوله ٣٦ كم. وتشمل الأنشطة الاقتصادية فيها: زراعة القمح والبرسيم والنخيل والخضار وغيرها، مع تربية الماشية من الإبل والغنم والماعز. وليس بها كفاية من الماء العذب، ودرجة عذوبة الماء ٠ - ٢٥٪ (WILSON - MURROW, 1970)<sup>(١)</sup>.

## الصَّهْبَة Sahabah

إحدى عشائر علوى من قبيلة مطير العظيمة<sup>(٢)</sup> بوسط شبه الجزيرة العربية<sup>(٣)</sup>.

## الصَّهْبَة Shahaba

فرع من قبيلة مطير العظيمة<sup>(٤)</sup> يقال إنه معروف بالأحساء، ولكن ليس مؤكداً إلى أي قسم من مطير يتمون.

- (١) الصَّنِيْنَا: وقد يقال فيها الصنينة - قرية تقع في الجنوب الغربي من موقق، وغربها يقع ماء الزرائب، وهي غرب حائل بمسافة تقارب ٨٩ كيلاً من قرى شَمْر (حمد الجاسر، معجم شمال المملكة).
- (٢) انظر مادة هذا المدخل في المعجم، فستجد تفصيلات أخرى.
- (٣) الصَّهْبَة: من ذوي عون (العونة) من علوى من مطير، ومن قراهم: صقرية السفلى (انظر: حمد الجاسر، معجم قبائل المملكة العربية السعودية).
- (٤) انظر مادة هذا المدخل في المعجم، فستجد تفصيلات أخرى.

## الصَّهْبَة Sahabah

قسم من قبيلة الدواسر<sup>(٥)</sup> بجنوب غربي نجد<sup>(٦)</sup>.

## صهْوَة (آل بو) Sahwah (Al Bu)

٤٣ - ٤٠ - ٣٢، ١٠ - ١٧ - ٤٤. قرية بالعراق بالقرب من قناة عبد عونيات التي تنطلق من شط الهندية<sup>(٧)</sup>.

## صَهْوَة Sahwah

٠٥ - ٠٦ - ٢٥، ١٠ - ٢٥ - ٥٦. قرية في رؤوس الجبال بالقرب من ليما<sup>(٨)</sup>.

## الصَّهْوَة Sahwah

٠٣ - ٥٧ - ١٨، ٤٢ - ٢٠ - ٤١. قرية بالقوز في محافظة الفنفة بمنطقة مكة المكرمة، تقع على ارتفاع ٦٩ متراً فوق مستوى سطح البحر، ويقطنها من ٥٠١ إلى ٢٠٠٠ نسمة. وترتبط مع الطريق الساحلي بدرج مستوى لا بأس به، طوله ٥ كم (ITALCONSULT, 1970).

## الصَّهْوَة (As) Sahwah

٠٨ - ١٣ - ٢٧، ٥٣ - ٠٨ - ٤١. قرية في منطقة الرياض، تقع على ارتفاع ١٠٨٥ متراً

- (٥) انظر مادة هذا المدخل في المعجم، فستجد تفصيلات أخرى.
- (٦) صَّهْبَة (الصهبة): من سالم من آل زايد من الدواسر؛ منهم: آل حسن والمساعرة (انظر: حمد الجاسر، معجم قبائل المملكة العربية السعودية، وجمهرة أنساب الأسر المتحضرة في نجد).
- (٧) انظر مادة هذا المدخل في المعجم، فستجد تفصيلات أخرى.
- (٨) انظر: ليما Limah.



## الصَّوَابِيَّة Sawarmah

٠٠ - ٣٩ - ١٦، ١٧ - ٤٦ - ٤٢. قرية في محافظة صامطة بمنطقة جازان، تقع على ارتفاع ٣٧ متراً عن مستوى سطح البحر، ويقطنها من ٥٠١ إلى ٢٠٠٠ نسمة. وهي ترتبط مع طريق الطائف - أبها - جازان الرئيس بدرج مستوى لا بأس به، طوله ٨، ٣٧ كم. وبالقرية دكانان (ITALCONSULT, 1970)<sup>(٦)</sup>.

## الصَّوَاعِد Suwaid

إحدى عشائر فرع عوف من قبيلة حرب<sup>(٧)</sup> بالحجاز<sup>(٨)</sup>.

(٦) في مركز السهي بمحافظة صامطة في منطقة جازان.  
(٧) انظر مادة هذا المدخل في المعجم، فستجد تفصيلات أخرى.

(٨) الصَّوَاعِد: والنسبة إليهم صاعدي، من عوف من مسروح من حرب. وتنقسم إلى: البطنة (بطيني)، وعلاق (علاقي). فمن البطنة: البركات (بركي) ومنهم الرفعة والجلوية، والنزلية، والشرطة، والمواقدة، والجمامين والتراجمة (تراجمي) والعلوات (علوي). ومن علاق: المغاذية (مغذوي)، ومن هؤلاء: الغزيلات (غزيلي) والدهالكة (دهيلكي) والعونة (عوني) وبنو حامد والويغة (ويغي) وذوي مسيب (مسيبي). ومن المغاذية أيضاً: بنو حمد ومنهم الظواهرية (ظوهري) ومن الظواهرية هؤلاء: ذوي براك وذوي راشد والفهرة (فهيري). ومن علاق أيضاً: المطارفة (مطرفي). ومنهم: النواعم (نوعمي)، ومن النواعم: بنو الأشهب والضبعة وبنو مطلق وبنو رويشد، والعجارشة ومن المطارفة أيضاً: بنو سعيدان (سعيداني)، ومن بني سعيدان: بنو عليان وبنو جربوع وذوي عيد، وذوي رويعي. ومن المطارفة أيضاً الهضبة (هضيبي)، ومن الهضبة: المراشدة (ذوي رشيد) والخيرة وذوي مفرج، وذوي سليمان. ومن علاق أيضاً: الحسينات (حسيبي) ومنهم: المرازيق وذوي غريبان وذوي مهدي والرمتة =

فوق مستوى سطح البحر، ويقطنها من ٥٠٠ إلى ١٩٩٩ نسمة. وهي ترتبط بطريق الحناكية - حائل الرئيس بدرج مستو وتموج سيح، طوله ١٧ كم، وهو عرضة للغبار وفيضان الأودية والظمي والغرين. وتشمل الأنشطة الاقتصادية فيها: زراعة القمح والبرسيم والنخيل والخضار وغيرها، مع تربية الماشية من الإبل والغنم والماعز. وليس بها كفاية من الماء العذب، ودرجة عذوبة الماء ٠ - ٢٥٪، كما أن بها مدرسة ابتدائية للبنين (WILSON - MURROW, 1970)<sup>(٩)</sup>.

## الصَّوَابِيَّة (آبار) Suwabah (As)

٠٠ - ١٣ - ٢٧، ٠٠ - ٤١ - ٤٨. بضع آبار بأرض الرَّدَائِف<sup>(١٠)</sup> بالأحساء في شرقي شبه الجزيرة العربية<sup>(١١)</sup>.

## الصَّوَابِر Sawabir

فرع من بدو العوازم<sup>(١٢)</sup> بالكويت.

## الصَّوَادِرَة Sawadirah

إحدى عشائر آل حسن من قبيلة الدواسر<sup>(١٣)</sup> بجنوب غربي نجد.

(١) الصَّوَابِيَّة: من قرى قبيلة شَمَّر، سكانها الحسين من عبدة منهم بمنطقة حائل (حمد الجاسر، المعجم المختصر).  
(٢) انظر مادة هذا المدخل في المعجم، فستجد تفصيلات أخرى.  
(٣) صَوَابِيَّة: ماء يقع شرق عتيق (عتيد) غرب جبل الصفاوي جنوب خور العبيدية. وشرق مملحة نطاع، يقرب آكام تدعى ريش صوابية، في منطقة وادي المياه (الستار قديماً) (حمد الجاسر، معجم المنطقة الشرقية).  
(٤) انظر مادة هذا المدخل في المعجم، فستجد تفصيلات أخرى.  
(٥) انظر مادة هذا المدخل في المعجم، فستجد تفصيلات أخرى.

## الصَّوَاغَة Suwaghah

١٠٦ - ٣٦ - ٢٠، ٥٠ - ٠٢ - ٤١. قرية في بني مالك بمحافظة الطائف في منطقة مكة المكرمة، تقع على ارتفاع ٢٠٢١ متراً فوق مستوى سطح البحر، ويقطنها من ٥٠١ إلى ٢٠٠٠ نسمة. وهي ترتبط مع طريق الطائف - أبها الرئيس بدرج جبلي مستو و متموج مههد بطن واد جيد وسيح، إلى لا بأس به، طوله ٦٥,٥ كم. وبالقرية خدمة دينية<sup>(١)</sup> (ITALCONSULT, 1970).

## الصَّوَاغِيَّة Sawafyah

٣٣ - ٢٦ - ١٩، ٠٠ - ٤٢ - ٤١. قرية في العرَضِيَّة الشمالية بمحافظة القنفذة في منطقة مكة المكرمة، تقع على ارتفاع ٥٤٠ متراً فوق مستوى سطح البحر، ويقطنها ٥٠١ إلى ٢٠٠٠ نسمة. وترتبط مع الطريق الساحلي بدرج مستو و متموج بطن واد جيد، إلى لا بأس به، طوله ٩٩,٥ كم (ITALCONSULT, 1970).

## الصَّوَّال (As) Sawaal

٤٤ - ٥٤ - ٢٦، ٣٦ - ٣٤ - ٤٣. قرية تقع على ارتفاع ٦٠٢ من الأمتار فوق مستوى سطح البحر. وهي ترتبط بطريق بريدة - شري - حائل الرئيس بدرج متموج سيح، طوله ٢٤ كم، وهو عرضة للغبار وقيضان الأودية والطي والغرين والجلاميد (WILSON - MURROW, 1970)<sup>(٣)</sup>.

## الصَّوَالِح (قبيلة) Suwalih

إحدى قبائل الهَنَائِيَّة في سلطنة عمان.

## الصَّوَالِح Sawalih

٠٠ - ١٨ - ٢٣، ٠٠ - ٢٧ - ٥٧. قرية صغيرة في وادي الفرع<sup>(٤)</sup> بسلطنة عمان.

## الصَّوَامِع (رأس) Sawami (Ras)

٠٠ - ١٠ - ٢٤، ٠٠ - ٠٧ - ٥٣. رأس بساحل الظفرة<sup>(٥)</sup> في عمان المتصالحة.

## الصَّوَّان (أرض) (Sawwann (Ardh - As)

٠٠ - ٤٥ - ٣٠، ٠٠ - ٤١ - ٣٦. انظر:

الصَّوَّان (منطقة أرض) (Ardh - As - Sawwann (District)<sup>(٦)</sup>.

(٣) انظر: الصَّوَّان Anbuwan.

(٤) انظر مادة هذا المدخل في المعجم، فستجد تفصيلات أخرى.

(٥) انظر مادة هذا المدخل في المعجم، فستجد تفصيلات أخرى.

(٦) عدلت الإشارة هنا لتوائم عنوان المدخل المحال عليه بالضبط.

= (رميثي) وذوي سعيد، والهوسة (هرساني) وذوي عليان والخضير (خضيري) والسلاهة (سليهي) والعوامرة (عويمري) والذكرة (ذكري). وبلاد هؤلاء مع قومهم في جبال عوف (قدس) وورقان وما حولها من الأودية بقرب المدينة (انظر: حمد الجاسر، معجم قبائل المملكة العربية السعودية).

(١) يقصد المعجم بالخدمة الدينية وجود المساجد وهيئة الأمر بالمعروف والنهي عن المنكر.

(٢) الصَّوَاغَة من قرى عبدالله أبا النعيم من بجيلة، في إمارة الطائف، في بلاد بني مالك (حمد الجاسر، المعجم المختصر).



الصَّوَّان (منطقة أرض)

Ardh - As - Sawwann (District)

١٠ - ٤٥ - ٣٠، ١٠٠ - ٤١ - ٣٦. أرض الصَّوَّان<sup>(١)</sup> هي هضبة في شمال غربي شبه الجزيرة العربية تقطعها القوافل في ثلاثة أيام، وتتألف من أرض منبسطة من الحجر الجيري، وتموجة برفق بثنية عظيمة أسفلها حشو سميك من الجراول التي يبلغ عمقها أحياناً ١٨ قدماً، وتتناثر فيها بشكل متسار كسر الصوان التي نحتها وبرتها الرياح الحاملة للرمال، فبدت مصقولة ومتلألئة بالشمس. وعمر طبقة الجراول هو عصر البلايستوسين، وبها أعداد مشغولة من الأدوات. والسطح صلب ووعر حيث ذريت الطبقة السطحية الناعمة من التربة مخلقة حصيات الصوان. ويصعب الحصول على انطباع عام بسهولة، على الرغم من أن الصحراء قد وطئت وسير عليها بطرق تشع في كل الاتجاهات، وبعضها قد أصبح سهلاً مما يرجح أنه موغل في القدم. ولا تخلو أرض الصوان من معالم. والبدو هنا كما في كل الجزيرة العربية لديهم أسماء لكل واد ومرعى ومنخفض، ولكل تل وجبيل أو صخرة ذات شكل غريب. وحدودها يمكن تمييزها تقريباً كما يأتي: فمن الشمال تحدها ضلوع وقف الصوان<sup>(٢)</sup>، وجبال التليثوات<sup>(٣)</sup> وجبل الرحاء؛ أي

(١) يبدو أن المقصود بها هي أرض الحماد في شمال وشمال غرب المملكة العربية السعودية، وجنوب شرق الأردن مما يلي جبال الطيبق ووادي السرحان.

(٢) تقع جبال وقف الصوان على إحداثيات ٥٨ - ٣٠، ٥٠ - ٣٦ في جنوبي الأردن مما يلي جبال الطيبق ووادي السرحان.

(٣) انظر: التليثوات (جبال) Thlaithuwath.

الحدود الشمالية لمنطقة البازلت<sup>(٤)</sup>، ومن الجنوب الأودية الواقعة جنوب جبال الطيبق مباشرة، ومن الغرب الضلع الذي يمتد محاذياً لدرب الحجج إلى الشرق منه، ومن الشرق وادي السرحان. ومتوسط ارتفاع أرض الصوان أقل قليلاً من ٤٠٠٠ قدم، وتصل لهذا الرقم عند حدودها الشرقية. وبالإضافة إلى ما ذكر، فإن أرض الصوان تحوي أيضاً هذه المعالم الطبيعية: آبار باير<sup>(٥)</sup> بواد يحمل الاسم نفسه؛ وجبل المتاهة<sup>(٦)</sup> الذي يقع على بعد ١٢ ميلاً جنوب شرق آبار باير؛ وغراميل خنزير وهي ضلوع منخفضة على بعد نحو ٣٠ ميلاً شمال غرب آبار حوصاء؛ وأودية ثروي، والعوسجي، وباير، والغراء، والحصاة، وحدرج في شمال غرب<sup>(٧)</sup> الهضبة وتتجه كلها نحو الشمال الشرقي (Doughty; Carruthers).

الصَّوَّان Sawan

٢٧ - ٤٣ - ١٦، ٢٠ - ٠٨ - ٤٣. قرية في محافظة الخوية<sup>(٨)</sup> في منطقة جازان، تقع على ارتفاع ٢٠٠ متر فوق مستوى سطح البحر، ويقطنها من ٥٠١ إلى ٢٠٠١ نسمة. وترتبط

(٤) المقصود بها حدود حرة الشام بالأردن.

(٥) تقع آبار باير على إحداثيات ٤٥ - ٣٠، ٥٠ - ٤٠ - ٣٦ في جنوبي الأردن مما يلي جبال الطيبق ووادي السرحان.

(٦) يقع جبل المتاهة على إحداثيات ٤٠ - ٣٠، ٥٠ - ٣٦ في جنوبي الأردن مما يلي جبال الطيبق ووادي السرحان.

(٧) الصحيح أنها تبدأ مجاريها في جنوب غرب الهضبة، ولكنها تتجه نحو الشمال الشرقي حتى تتصل بوادي السرحان.

(٨) تسمى الآن محافظة الحُرث.

الوسطى على ارتفاع ٨١٠ متر فوق مستوى سطح البحر، على بعد ٢٠ كم من الحمادة عبر درب وعر. وتحوي القرية أربعة أقسام هي: الصوح، وأسيل، والعين، وربيعه. ويسكنها أسر من عُنَيْتَة تزرع نحو هكتارين. ويقدر عدد السكان بنحو ١٥٠ نسمة، ولا يوجد خدمات أو مؤسسات في القرية (ETCO, 1970)<sup>(٣)</sup>.

### صُور (أُم) Suur (Umm)

٣٤-٤٣-٥٩,٢٥-٣١-٤٠. قرية في منطقة حائل، تقع على ارتفاع ١٠٣٠ متراً فوق مستوى سطح البحر، ويقطنها من ١٠٠ إلى ٤٩٩ نسمة. وهي ترتبط بطريق الحناكية - حائل الرئيس بدرب مستو وتمتوج سبي، طوله ٥٦ كم، وهو عرضة

(٣) الصُّوح أصله جانب الجبل الواقع، وأصبح علماً على نخيلات متفرقة، حولها سكان لأسر متعددة في سفح جبل طويق، مما يلي الحمادة، شمال الضبيات، وجنوب الداهنة منطقة غنية بالماء. وأجزاؤها هي: - عين الصوح لابن عبد الوهاب من الوهبة من تميم، وهي مورد مياه راكدة، ويستعمل ماؤها بضعف. - نخيلات لقوم من العوازم، يدعون آل ربعي، رئيسهم يدعى عبيدان. - نخيلات أيضاً لآل دهيم من الحريق. - نخيلات أيضاً لآل جوفان من الهتلان العجمان. - نخيلات أيضاً للسيايرة من بني خالد، وتدعى هذه النخيلات، وقصرها أسيل. - ونهايته من الشمال شعب الحذبانة، وهي تلتصق بها نخيل لآل مهنا من المشارفة من تميم، وهم سكان الجريفة. - وتليهم هجرة الغريبة، وأصلهم من قبيلة الدواسر، ولكنهم متحالفون مع قبيلة الروقة من عُنَيْتَة. هذا هو الصوح، وهذه أقسامه وسكانه. ويبدو أن الحمادة أمامه، ربما أتبعث فيها من مياه ونشاط زراعي جعل منطقة الصوح تتخلف، والدنيا إقبال وإدبار (عبدالله بن خميس، معجم اليمامة).

مع طريق الطائف - أبها - جازان الرئيس بطريق مستو ممهد جيد وسيء، إلى لا بأس به، طوله ٧٤ كم، ولكن يحتاج الشخص إلى ساعة مشياً للوصول من القرية إلى ذلك الدرب (ITALCONSULT, 1970).

### الصَّوَانِي (أَبُو) Sawani (Abu)

٢٩-٤٣-٣٨,١٨-٢٣-٤١. قرية في وادي حلي في محافظة القنفذة في منطقة مكة المكرمة، تقع على ارتفاع ٤٤ متراً فوق مستوى سطح البحر، ويقطنها من ٥٠١ إلى ٢٠٠٠ نسمة. وهي ترتبط مع الطريق الساحلي بدرب مستو لا بأس به، طوله ١,٥ كم (ITALCONSULT, 1970).

### الصَّوَاوَهْمَة (قَبِيلَة) Suwawifah

قبيلة في سلطنة عمان<sup>(١)</sup> لم تحدد فصائلها، أو لم يثبت منها.

### صُوبُ الْغَرَا ف Saub - Al - Gharaf

١٠٠-٣١-٣٢,١٠-٣٨-٤٥. اسم لأرض نهرية على الضفة اليمنى لنهر دَجَلَة<sup>(٢)</sup> مقابل بلدة كَوْت الأَمَارَة على كلا ضفتي مصب شط الغراف.

### الصُّوْح (أَس) Suh (As)

٠٠-٣٠-٢٥-٢٨-٢٠-٤٥. قرية صغيرة شمال شقراء على جبال طويق في المنطقة

(١) انظر مادة هذا المدخل في المعجم، فستجد تفصيلات أخرى.  
(٢) انظر مادة هذا المدخل في المعجم، فستجد تفصيلات أخرى.



ويوجد حافة عالية يطلق عليها العيص ترتفع نحو ٥٠ قدماً عن السهل الحصوي، وتمتد من الجنوب الشرقي إلى الشمال الغربي فيما وراء المدينة على بعد نحو ميلين من البحر؛ كما يوجد سهل يماثل في امتداده امتداد الحافة المرتفعة التي يقع خلفها، ويحوي المسار الأدنى لوادي الفليج.

ويمتد مدخل الخور باتجاه الجنوب بطول نحو نصف ميل وعرض قدره ١٥٠ ياردة، وعمق قدره ثلاثة أرباع القامة أثناء الجزر. ويمتد الحوض الداخلي لمسافة ميلين من الشرق إلى الغرب مع قليل من التعرج، وفي حالة الجزر يصبح الخور جافاً، ولا يمكن أن يصلح ميناء إلا للمراكب الصغيرة.

وتتكون صور من حيين كبيرين يفصلهما عن بعضهما مدخل الخور. الشرقي منهما يسمى العيجة؛ ويتألف من ٣٠٠ منزل لقبيلة بني بو علي، وعلى الجانب المقابل يوجد حي أم قريمتين<sup>(٢)</sup>؛ وهو الحي الأكبر حيث يتكون من ١٥٠٠ منزل وتسكنه قبيلة الجبّة. ومعظم المساكن في كلا الحيين مبنية من الطين والحجارة، ويوجد بينها أيضاً بعض الأكواخ. ويحتوي حي أم قريمتين على أحسن المنازل وبه أكبر عدد من الأكواخ، ولا توجد بساتين للنخيل بجوار أي من الحيين اللذين يكونان مدينة صور البالغ تعداد سكانها نحو ٩٠٠٠ نسمة. وعدد الحيوانات في العيجة ١٥ جملاً، و٥٠ حماراً، و٢٠ رأساً من الأبقار، و١٥ رأساً من الأغنام والماعز، أما عددها في حي أم قريمتين فهو

(٢) انظر: قُريمتين (أم) Muqraimtain.

للغبار وفيضان الأودية والظمي والغرين. وتشمل الأنشطة الاقتصادية فيها: زراعة القمح والبرسيم والنخيل والخضار وغيرها، مع تربية الماشية من الغنم والماعز. وبها ماء كاف درجة عذوبته من ٧٦ - ١٠٠٪ (WILSON - MURROW, 1970)<sup>(١)</sup>.

### صُور (بلاد) (Sur (Bilad - As)

٠٠ - ٣٣ - ٢٢، ٠٠ - ٢٨ - ٥٩. قرية كبيرة مبنية من الحجر بالقرب من مدينة صور<sup>(١)</sup> في سلطنة عمان.

### صُور (سوق) (Sur (Suq)

٠٠ - ٣٣ - ٢٢، ٠٠ - ٢٨ - ٥٩. قسم من قرية بلاد صور؛ انظر: صور Sur.

### صُور Sur

٠٠ - ٣٣ - ٢٢، ٠٠ - ٣٣ - ٥٩. مدينة على جانب كبير من الأهمية السياسية والتجارية على ساحل الحجر الشرقي في سلطان عمان، وتعد المدينة الثانية في السلطنة من ناحية الحجم؛ إذ تأتي بعد مدينة مطّرح التي يبلغ تعدادها ١٤٠٠٠ نسمة، بينما يبلغ عدد سكان صور بضواحيها نحو ١٢٠٠٠ نسمة. وتقع صور على بعد ١٣ ميلاً غرب رأس الحدّ، و٩٤ ميلاً جنوب شرق مسقط. والشطّ عند صور رملي ومنخفض وخال من الأشجار والنباتات الأخرى. وأهم معالمها الطبيعية هو الخور الذي تقع المدينة على جانبه،

(١) في مركز صفيط بمحافظة الغزاة في منطقة حائل.  
(٢) انظر مادة هذا المدخل في المعجم، فستجد تفصيلات أخرى.



٨ خيول، و٤٠ جملاً، و٢٠٠ حماراً، و٨٥ رأساً من الأبقار، و٦٠٠ رأس من الأغنام والماعز.

وتوجد قرية الشَّيْبِلَة<sup>(١)</sup> نحو الطرف الشمالي الغربي لحي القريمتين وهي تتكون من ١٠٠ منزل تسكنها قبيلة الغفارية وقبيلة بني سنان وتقع قرية شاغي شمال قرية الشَّيْبِلَة، وتتكون من ١٠٠ منزل وتسكنها قبيلة الجَنْبَة.

ويوجد قرية بجوار الطرف الشمالي الغربي من الحافو المرتفعة التي سبق ذكرها تقع على بعد نحو ميل ونصف الميل غرب أم قريمتين، ونصف ميل من البحر تسمى الشَّيْبِلَة. وبها ٢٠٠ منزل، وتقطعها قبيلة غافرية من بني سنان. وهذه القرية مع قرية ساحلية أخرى تقع شمالها، وتسمى الشاغي<sup>(٢)</sup> وبها ١٠٠ منزل لقبيلة الجَنْبَة، يمكن عددهما جزءاً من أجزاء مدينة صور. والحيوانات الموجودة في الشَّيْبِلَة هي ٦٠ حماراً، و٣٠ رأساً من الأبقار، و٨٠ رأساً من الأغنام والماعز، وفي قرية الشاغي ١٥ حماراً، و١٠ رؤوس من الأبقار، و٣٠ رأساً من الأغنام والماعز.

ويعمل السكان في كل من قرية الشَّيْبِلَة والشاغي بالملاحة وصيد السمك، ولهم ٨ قوارب من نوع البغلة<sup>(٣)</sup>، و٢٠ من نوع البدن، و١٥

(١) انظر: الشَّيْبِلَة Sanaisalah.

(٢) انظر: الشاغي Shaghi.

(٣) البغلة نوع من السفن الشراعية التي تستخدم للأسفار البعيدة وحمل البضائع من موانئ الخليج العربي إلى الهند وشرقي أفريقيا. وتشبه البغلة السفن البرتغالية القديمة، وطول الواحدة منها ما بين ١٢٠ و١٥٠ قدماً، وعرضها ما بين ١٨ و٣٠ قدماً، وارتفاعها ما بين ٣٠ و٤٠ قدماً. وحمولتها لا تزيد عن ٤٠٠ طن (انظر: =

قارباً صغيراً. ويقع في السهل الممتد وراء الحافة الحجرية لعالية بينها وبين حوض وادي الفليج قرية بلاد صور<sup>(٤)</sup>. وهي قرية مبنية بالحجارة، وبها بساتين كبيرة للنخيل وتزرع البرسيم، ومقسمة إلى سبعة أحياء يبلغ عدد منازلها نحو ٢٥٠ منزلاً لقبيلتي المساكرة والهشم وقبائل أخرى من الذين يزودون مدينة صور بالخضراوات والعلف. ويقال إن بلاد صور قرية مزدهرة بها ٩٥ بئراً و٢٥٠ رأساً من الأبقار و١٥٠ حماراً. ويطلق على قسم من بلاد صور اسم سوق صور<sup>(٥)</sup>. وهناك قرية تقع على بعد ميل واحد نحو الشمال الغربي من بلاد صور اسمها الجناة التي تتكون من ٤٤ منزلاً معظمها أكواخ يسكنها بنو بو حسن من فرع الهواجر، وهم يملكون ١٠ رؤوس من الأبقار، و٤٠٠ رأس من الأغنام والماعز. وتوجد عندهم قلعة قديمة، كما يوجد طريقان من أم قريمتين إلى بلاد صور، ويسير الطريق الأول المباشر على شاطئ الخور ويعبر المنطقة الحجرية العالية من وسطها، أما الطريق الآخر فإنه يمر بالمنطقة الحجرية قرب طرفها الشرقي.

ويحصل سكان حي أم قريمتين على مياه الشرب من بلاد صور، والجناة، والشكَّيْكَرَة<sup>(٦)</sup>؛ وهي عبارة عن سور أبيض بداخله بستان نخيل عند رأس خور صور، كما يحصلون على الماء

= أحمد البشر الرومي، معجم المصطلحات البحرية في الكويت، مركز البحوث والدراسات الكويتية، ٢٠٠٥.

(٤) انظر: صور (بلاد) Sur (Bilad - As).

(٥) انظر: صور (سوق) Sur (Suq).

(٦) انظر: الشَّكَّيْكَرَة Sakaikarah.

وتجارة الرقيق ما تزال باقية هنا حتى اليوم ولكنها ضعفت كثيراً عن ذي قبل.

وصور مكان مزعج ومضطرب وذلك بسبب الخصومة القائمة بين جماعة بني بو علي في حي العيجة وجماعة الجنبية في حي أم قريمتين. وترجع هذه الخصومة المزمنة إلى السيطرة غير الكافية التي يمارسها السلطان على المنطقة من جهة، ومن جهة أخرى إلى تحريض السكان من قبل الوكالة الفرنسية في السنين الأخيرة على تحدي سلطة السلطان بعضيان أوامره، ويمثل السلطان وال في هذا المكان ولكنه لا يملك حامية في مدينة صور نفسها. وقد احتفظ السلطان بالسيطرة على القلاع والأماكن الواردة في الجدول الآتي، وذلك من أجل حماية المدينة من جهة وللسيطرة على موارد المياه من جهة أخرى وهي كما يأتي:

=

= يصنع منها نوع كبير يجتازون به المحيطات إلى الهند ورنجبار. ويوجد منها كذلك نوع يستعمله أهل الحجاز للسفر إلى جنوب أفريقيا يحمل بضائع وركاباً. وهذا النوع من السفن شائع في الجزيرة العربية منذ قديم الزمان، وقد ذكره ابن بطوطة، وأورد المقرئ في الخطط ١/ ٢٩٢: السنايك في حملة المراكب الحربية المائية التي أمر أحمد بن طولون باتخاذها (انظر: أحمد البشر الرومي، معجم المصطلحات البحرية في الكويت، مركز البحوث والدراسات الكويتية، ٢٠٠٥م).

أيضاً من شامه؛ وهي مكان على الجانب الشرقي للخور إلى الجنوب من العيجة التي يعتمد سكانها على فرية شامة بشكل رئيس.

وصور ميناء لكل منطقة جعلان، وتقريباً لكل منطقة الشرقية، ويصدر محصول تمور بدية الشهر من ميناء صور. وواردات صور المهمة هي الأرز والأقمشة والقمح والحبوب الأخرى والبن والكبروسين والزيوت الواردة من بومباي، والسمن من طقار، ويصل من مصيرة أصداف ظهور السلاحف وزعانف أسماك القرش والسماك المجفف لإعادة تصديرها.

ونجارة الحدّ ومصيرة تجري كلها مع صور، أما تجارة قلهاث فبعضها مع صور والبعض الآخر مع مدينة مسقط، ولكن تجارة دغمر وقربات فمع مسقط حصرياً. ويقال إن في سوق صور ١٠٠ تاجر هندوسي، ولكن بعد الهجوم الوهابي والجنبية وغيرهم في عام ١٨٦٥م والذي قتل خلاله هندوسي واحد وجرح آخر فقد أولئك التجار الثقة، ولم يبق منهم الآن (باستثناء عائلاتهم) إلا سبعة في حي أم قريمتين وواحد فقط في حي العيجة<sup>(١)</sup> في سوق صور. ويبلغ عدد المراكب والقوارب التي تملكها صور وضواحيها في الوقت الحاضر ٥٠ من نوع البغلة، و ٤ من نوع السنبوك<sup>(٢)</sup>، و ٤٠ قارباً صغيراً من نوع البدن.

(١) انظر: العيجة Aiqa.

(٢) السنبوك وأصله سنوك، والجمع سنايك سفينة من السفن الشائعة في الخليج العربي. ويوجد في مقدمتها زاوية حادة بينما مؤخرتها شبه مربعة. ويستخدم النوع المتوسط منها في الخليج العربي للغوص، وفي اليمن =



الاسم	الموقع	عدد المقاتلين	ملحوظات
برج المرّبعة <sup>(١)</sup>	بين العيص و برج سليمان.	١٥	بني هذا الموقع عام ١٩٠٢م.
برج سليمان	في بلاد صور.	١٥	لحماية المستوطنة، وقطع قسم من إمدادات المياه عن صور إذا دعت الضرورة.
الجنّاة <sup>(٢)</sup>	عند قرية الجنّاة.	٥	لحماية مورد مياه من موارد المياه التي تزود مدينة صور بالمياه.
حصن السيد <sup>(٣)</sup>	في بلاد صور.	٤٠	لحماية المستوطنة، وقطع قسم من إمدادات المياه عن صور إذا دعت الضرورة.
السكّيكارة <sup>(٤)</sup>	على رأس خور صور.	١٠	للسيطرة على المياه في هذا المكان.
السُنَيْبِلَة <sup>(٥)</sup>	عند الطرف الشمالي الغربي للحافة العالية بجوار قرية السُنَيْبِلَة.	٣٠	للسيطرة على مداخل صور، وحماية قرية السُنَيْبِلَة.
شامة <sup>(٦)</sup>	جنوب حي العيجة في الجانب الشرقي للخور.	١٠	للسيطرة على المياه في هذا المكان.
العيص <sup>(٧)</sup>	على الحافة العالية على بعد ميلين جنوب غرب صور.	١٠	للسيطرة على الطريق المؤدي من صور إلى بلاد صور، وعلى الداخل الذي يمتد عند هذه النقطة في واد ضيق يقع على الحافة المرتفعة.

(١) انظر: المرّبعة (برج) (Burj - Al) Murabba.

(٢) انظر: الجنّاة Jinah.

(٣) انظر: حصن السيد Hisn - As - Saiyid.

(٤) انظر: السكّيكارة Sakaikarah.

(٥) انظر: السُنَيْبِلَة Sanaisalah.

(٦) انظر: شامة Shamih.

(٧) انظر: العيص Is.





## الصُّور Sur

٥٠ - ٣٢ - ١٨، ٢٨ - ٢٤ - ٤٢. قرية في بَلْسَمَر بمنطقة عسير، تقع على ارتفاع ٢٣٥٣ متراً عن مستوى سطح البحر، ويقطنها من ٢٥١ إلى ٥٠٠ نسمة. وترتبط بطريق الطائف - أبها - جازان الرئيس بدرج متموج سيح، طوله ٦,٠ كم. وبالقرية دكان، وطاحونة (ITALCONSULT, 1970).

## الصُّور Sur

٥٣ - ٠٠ - ٢٠، ٥٤ - ٥٨ - ٤٠. قرية في بني حارث في محافظة الطائف في منطقة مكة المكرمة، تقع على ارتفاع ١٦١٠ متر فوق مستوى سطح البحر، وسكانها ما بين ٥٠١ و٢٠٠٠ نسمة. وهي ترتبط مع طريق الطائف - أبها - جازان الرئيس بدرج مستو ممهد ببطن واد جيد، طوله ٢١ كم. وبالقرية مدرسة، ومستوصف، وبريد وبرقية، وثلاثة دكاكين، وطاحوتان، ومقهيان (ITALCONSULT, 1970).<sup>(١)</sup>

## الصُّور Sur

٣٣ - ٥٥ - ٢٠، ٥١ - ٤٧ - ٤٠. قرية في بني سعد بمحافظة الطائف في منطقة مكة المكرمة، تقع على ارتفاع ٢١٠٧ أمتار، ويقطنها من ١٠١ إلى ٢٥٠ نسمة. وهي ترتبط مع طريق الطائف - أبها - جازان الرئيس بدرج جبلي مستو ومتموج ممهد ببطن واد جيد وسيح، إلى لا بأس به، طوله

وبذلك يبلغ العدد الكلي للحامية في صور نحو ١٣٥ رجلاً. ويوضح ضعف وضع السلطان في المنطقة أن ما يجمعه من هذا المكان ومن الحد لا يتعدى ٦٠٠٠ دولار سنوياً رسوماً جمركية، و٢٠٠٠ دولار سنوياً كزكاة، يُنفق كَـه محلياً على المراكز التي فيها الحامية. ولو كان وضعه قوياً لاستطاع أن يجمع (أي السلطان) مبلغاً لا يقل عن ٥٠,٠٠٠ دولار في العام من جمارك صور وحدها.

## الصُّور Sur

٥٩ - ٠٨ - ٢١، ٤٣ - ٣١ - ٤٠. قرية في الطائف بمحافظة الطائف في منطقة مكة المكرمة، تقع على ارتفاع ١٦٨٠ متراً فوق مستوى سطح البحر، وسكانها نحو ١٠٠ نسمة. وهي ترتبط مع طريق الطائف - أبها - جازان الرئيس بدرج مستو متموج ببطن واد لا بأس به، طوله ١٢,٧ كم (ITALCONSULT, 1970).<sup>(١)</sup>

## الصُّور Sur

٣٦ - ٠٠ - ٢٩، ٢٠ - ١٣ - ٤٢. قرية في تبالة في محافظة بيشة في منطقة عسير، تقع على ارتفاع ١٢٤٦ متراً فوق مستوى سطح البحر، ويقطنها من ١٠١ إلى ٢٥٠ نسمة. وهي ترتبط مع طريق الباحة - العقيق - بيشة الرئيس بدرج مستو لا بأس به، طوله ١,٢٥ كم (ITALCONSULT, 1970).

(٢) الصور: واد في بلاد آل يزيد من آل موسى من بني بالحارث، من روافد وادي ضراء فيه قرية بهذا الاسم (حمد الجاسر، المعجم المختصر).

(١) الصور: من قرى الخشايش وذوي هليل من الثبته، بمنطقة المعدن (وادي السلامة) (حمد الجاسر، المعجم المختصر).

٣٥ كم. وبالقرية مدرسة، ودكان، وطاحون، ومقهى (ITALCONSULT, 1970)<sup>(١)</sup>.

### الصُّور Sur

٣٥ - ١٢ - ٢١ - ٣٦ - ٤٣ - ٤٠. قرية في الطائف بمحافظة الطائف في منطقة مكة المكرمة، تقع على ارتفاع ١٤٧٠ متراً فوق مستوى سطح البحر، وسكانها نحو ١٠٠ نسمة. وهي ترتبط مع طريق الطائف - أبها - جازان الرئيس بدرب مستو متموج ببطن واد جيد وسيء، إلى لا بأس به، طوله ٦,٥ كم. وبالقرية مدرسة (ITALCONSULT, 1970)<sup>(٢)</sup>.

### الصُّور Sur

٥١ - ٥٠ - ١٩ - ٢٢ - ٢٧ - ٤٢. قرية في مركز الحازمي بمحافظة بيشة في منطقة عسير، تقع على ارتفاع ١٢١٥ متراً فوق مستوى سطح البحر، ويقطنها أكثر من ٢٠٠٠ نسمة. وهي ترتبط مع طريق الباحة - العقيق - بيشة بدرب مستو ومتموج ببطن واد سيء، إلى لا بأس به، طوله ٣٩ كم (ITALCONSULT, 1970)<sup>(٣)</sup>.

### الصُّور (As) Suur

٢٤ - ٠٩ - ٢٦، ٠٢ - ٣٦ - ٤٠. قرية في منطقة حائل، تقع على ارتفاع ٩١٩ متراً فوق

(١) الصور: من قرى السبائل من النفعة، في بلاد سعد (حمد الجاسر، المعجم المختصر).

(٢) الصور: من قرى الحشايرة من حُنيّة، في وادي بسل (حمد الجاسر، المعجم المختصر).

(٣) الصور: من قرى آل مرير من بلحارث، في نرج، بمحافظة بيشة (حمد الجاسر، المعجم المختصر).

مستوى سطح البحر، ويقطنها من ١٠٠ إلى ٤٩٩ نسمة. وهي ترتبط بطريق الحناكية - حائل الرئيس بدرب مستو ومتموج لا بأس به، طوله ٣١ كم. وتشمل الأنشطة الاقتصادية فيها: زراعة القمح والبرسيم والنخيل والخضار وغيرها، مع تربية الماشية من الغنم والماعز. وبها ماء كميته قليلة ونوعيته رديئة عذوبته من ٠ - ٢٥٪ (WILSON - MURROW, 1970)<sup>(٤)</sup>.

### صُورَان Suran

٠٠ - ٢٩ - ٣٢، ٠٠ - ٢٦ - ٤٤. اسم لقناة قديمة على الضفاف التي نمت عليها مدينة الحلة، والتي أصبحت فيما بعد قاعاً لنهر القرات.

### الصُّورَة (قلعة) Surah (Qalat - As)

٠٠ - ٠١ - ٢٦، ٠٠ - ٣٣ - ٣٨. منطقة تخييم بالحجاز تمثل المرحلة الثانية على طريق الحج الشامي في القسم الواقع بين مدائن صالح والمدينة المنورة. ويكتبها داوتي Doughty والصُّوراء Sawra<sup>(٥)</sup>.

(٤) الصور: من القرى التابعة للحائط، ويبعد عنها ٤٠ كيلاً، وهو في أسفل وادي الحويط من قرى بني رشيد، على مسافة ٢٤٥ كيلاً من حائل (حمد الجاسر، معجم شمال المملكة).

(٥) الصُّورَة: - محطة لسكة حديد الحجاز شرق وادي الجزل، بين قَدِيّة والعلّاء، يشرف عليها من الغرب جبل الصورة المسمى بالقرن لطوله، وكانت الصُّورَة محطة جمال، ثم صارت محطة للسكة الحديد. ولعل صواب الاسم الصُّوراء، فحرفوه على لهجتهم (عائق البلادي، معجم معالم الحجاز)، وما ذكره الشيخ البلادي يوافق ما كتبه داوتي Doughty الذي زار المنطقة في عام ١٨٧٦ م.



## الصَّوْرَة (Bir - Al) Jadid

٠٠ - ٠١ - ٢٦، ٠٠ - ٢٦ - ٣٨. انظر:

الجديد (Bir - Al) Jadid<sup>(١)</sup>.

## الصَّوْرَة (As) Sawrah

٢١ - ٥٠ - ٢٧، ٢٦ - ٢١ - ٣٥. قرية في

منطقة الشمالية<sup>(٢)</sup> تقع على ارتفاع ٣ أمتار فوق

مستوى سطح البحر، ويقطنها من ١٠٠ إلى ٤٩٩

نسمة. وهي ترتبط بطريق شقراء - الطائف الرئيس

بدرج مستو و متموج لا بأس به، طوله ٨ كم، وهو

عرضة للغبار وفيضان الأودية والظمي والغرين

والجلاميد وزحف الرمال. وتشمل الأنشطة

الاقتصادية فيها: تربية الماشية من الإبل والغنم

والماعز. وليس بها كفاية من الماء العذب، ودرجة

عذوبة الماء ٠ - ٢٥٪، كما أن بها قوات أمن

(WILSON - MURROW, 1970)<sup>(٣)</sup>.

## صُوفَان Sufan

٢٣ - ٥٩ - ١٩، ١٥ - ٣٥ - ٤٢. قرية في

بيشة بمحافظة بيشة في منطقة عسير، تقع على

ارتفاع ١١٢٨ متراً فوق مستوى سطح البحر،

ويقطنها من ٥٠١ إلى ٢٠٠٠ نسمة. وهي ترتبط مع

(١) هذا المدخل إضافة من المحقق لفائدة القارئ بسبب

تعدد أسماء المكان.

(٢) الصحيح أنها في منطقة تبوك.

(٣) الصَّوْرَة: قرية تقع شمال ميناء المويلح بما يقارب

ثلاثين كيلاً على شاطئ البحر، على مقربة من تريم.

وسماها النابلسي في رحلته الصوير. وقال فليبي:

وفي قرية الصورة نخل قليل، ومركز لمراقبة الساحل

في نقطة اتصال دلثا تريم بمجرى وادي وقدان (حمد

الجاسر، معجم شمال المملكة).

طريق الباحة - العقيق - بيشة بدرج مستو لا بأس

به، طوله ٥,٠ كم (ITALCONSULT, 1970)<sup>(٤)</sup>.

## الصَّوْفِيَّة Sufiyah

٠٠ - ٤٥ - ٣٠، ٠٠ - ٣٨ - ٤٧. قرية

وبساتين مع قناة للري تحمل الاسم نفسه على

الضفة اليمنى لشط العرب<sup>(٥)</sup> بين القرنة والبصرة.

## الصَّوْفِيَّة Sufiyah

٠٠ - ٣٠ - ٠٠، ٣٠ - ٢٥ - ٤٨. بساتين

نخيل على الضفة اليمنى لشط العرب<sup>(٦)</sup> بالقرب

من حدود الفاو وأرض المعامر.

## صُوقْرَة (دَوْحَة) Sauqirah (Bay)

## صُوقْرَة (رَأْس) Sauqirah (Ras)

٠٠ - ٠٧ - ١٨، ٠٠ - ٣٣ - ٥٦. انظر: عمان

(الساحل الجنوبي الشرقي) - Oman (South -

Eastern Coast of)

## صولا Sula

١٤ - ٤٠ - ١٨، ٠٤ - ١٥ - ٤٢. قرية في

بَلْسَمَر بمنطقة عسير، تقع على ارتفاع ٢٦٥٨

متراً عن مستوى سطح البحر، ويقطنها نحو ١٠٠

نسمة. وترتبط بطريق الطائف - أبها - جازان

الرئيس (ITALCONSULT, 1970).

(٤) صُوقَان: من قرى المحلف في بيشة (حمد الجاسر، المعجم المختصر).

(٥) انظر مادة هذا المدخل في المعجم، فستجد تفصيلات أخرى.

(٦) انظر مادة هذا المدخل في المعجم، فستجد تفصيلات أخرى.





## الصَّوَيْرَة (آبار) Sulah

٠٠ - ٤٣ - ٢٨، ٠٠ - ١٥ - ٤٨. بضع آبار تميل إلى الملوحة في إمارة الكويت<sup>(١)</sup> بين رأس الزور وسلسلة روابي بنايا الزور.

## صَوْمَحَان Samhan

٠٠ - ٢٣ - ٠٠، ٠٠ - ٢٥ - ٥٨. قرية في وادي دِمَا<sup>(٢)</sup> بمنطقة الحجر الشرقي في سلطنة عمان.

## صُون Sun

٠٠ - ٢٧ - ٢٥، ٠٠ - ٣٥ - ٤٥. اسم آخر للواحة الصغيرة المسماة الحصون في سدير<sup>(٣)</sup> بنجد (Raunkiaer, March 1912)<sup>(٤)</sup>.

## الصَّوَيْبَة Suwaba

٠٠ - ٢٥ - ٢٦، ٠٠ - ٥١ - ٤٩. منطقة تخيسم بالبيضاء (القسم الرابع)<sup>(٥)</sup> بالأحساء في شرقي شبه الجزيرة العربية<sup>(٦)</sup>.

- (١) انظر مادة هذا المدخل في المعجم، فستجد تفصيلات أخرى.
- (٢) انظر مادة هذا المدخل في المعجم، فستجد تفصيلات أخرى.
- (٣) انظر مادة هذا المدخل في المعجم، فستجد تفصيلات أخرى.
- (٤) انظر: الحصون Hasun.
- (٥) انظر مادة هذا المدخل في المعجم، فستجد تفصيلات أخرى.
- (٦) الصَّوَيْبَة: ماء يقع في الطرف الغربي من سيخة الخضيرية. غرب مدينة الدمام. وكانت منطقة الدمام تابعة للقطيف إلى ما بعد عشر الخمسين من القرن الرابع عشر (حمد الجاسر، معجم المنطقة الشرقية). =

## الصَّوَيْحِيَّة Suwaihiyah

٠٠ - ١٨ - ٣١، ٠٠ - ١٦ - ٤٥. أرض في قضاء السَّامَاة<sup>(٧)</sup> بالعراق.

## الصَّوَيْدِرَة (As) Suwaydir

٠٠ - ٢٤ - ٢٧، ٠٠ - ٤٣ - ٤٩. قرية زراعية صغيرة بالمنطقة الشرقية على ارتفاع ١٣٢ متراً فوق مستوى سطح البحر، وعلى بعد ٧٠٠ متر من طريق الجفر - الحوطة. ويقطنها نحو ٤٥ نسمة في القسم الشرقي من واحة الأحساء. وهي تتبع للمصاحية (ETCO, 1970)<sup>(٨)</sup>.

## الصَّوَيْدِرَة (As) Suwaydirah

٢٧ - ٤٣ - ٢٤، ٠٠ - ١٩ - ٤٠. قرية في منطقة المدينة المنورة، تقع على ارتفاع ٨١٠ أمتار فوق مستوى سطح البحر، ويقطنها من ٥٠٠ إلى ١٩٩٩ نسمة. وهي ترتبط بطريق المدينة المنورة - النقرة الرئيس. وتشمل الأنشطة الاقتصادية فيها:

- = والصَّوَيْبَة مصغر صُوبَة، موضع يقع إلى الجنوب الغربي من بلدة الدمام والصوبية في اللغة كل مجتمع من حنطة ونحوها (عبدالرحمن العبيد، الموسوعة الجغرافية لشرقي البلاد العربية السعودية).
- (٧) انظر مادة هذا المدخل في المعجم، فستجد تفصيلات أخرى.
- (٨) صَّوَيْدِرَة: كانت قرية منفصلة، ثم ارتبطت بها مدينة الهفوف. قال ياقوت: الصادر: - بالبدال المكسورة والراء صدر عن الماء إذا رجع عنه فهو صادر: وهي قرية بالبحرين لبني عامر بن عبد القيس. وقال الشيخ ابن عبد القادر في تاريخه: «ولعلها في الموضع المعروف الآن بصويدرة - بالتصغير - وهي شرقي مدينة الهفوف» (عبدالرحمن العبيد، الموسوعة الجغرافية لشرقي البلاد العربية السعودية).



## صَوِير Suwayr

٠٠ - ٠٧ - ٣٠، ٥٠ - ٢٢ - ٤٠. قرية في منطقة الجوف تقع على ارتفاع ٦١٢ متراً فوق مستوى سطح البحر، ويقطنها من ١٠٠ إلى ٤٩٩ نسمة. وهي ترتبط بطريق صبيحاء - التابلين الرئيس بدرج مستو ومتموج سييء، طوله ١٤ كم، وهو عرضة للغبار وفيضان الأودية والظمي والغرين والجلاميد. وتشمل الأنشطة الاقتصادية فيها: زراعة القمح والبرسيم والخضار وغيرها، مع تربية الماشية من الغنم والماعز. وبها ماء كاف درجة عذوبته من ٧٦ - ١٠٠٪ (WILSON - MURROW, 1970)<sup>(٣)</sup>.

## الصَّوِيرَات Sawairat

٠٠ - ٠٩ - ٢٦، ٠٠ - ٢٦ - ٥٦. مكان مهجور في غبة شابوص برؤوس الجبال<sup>(٤)</sup> في عمان.

## الصَّوِيرَة Suwairah

٠٠ - ٥٤ - ٣٢، ٠٠ - ٤٦ - ٤٤. تعرف كذلك باسم الحميدية<sup>(٥)</sup> و السيرة Sirah<sup>(٦)</sup> والجزيرة<sup>(٧)</sup>،

(٣) صَوِير: - مصغراً - منهل يقع شرق شمال مدينة سكاكة، منهل لبادية الرولة، وقد أنشئ فيه حديثاً قرية ويبعد عن سكاكة ١٥ كيلاً تقريباً بين جبال الجوبة وبين نقيذ سكاكة. ولا أستبعد أن يكون صوير هذا هو الذي سماه المتنبي صوراً في وصف رحلته فقد ذكر الأضرار والجراري وعقدة الجوف، وكلها معروفة في هذه الجهات (حمد الجاسر، معجم شمال المملكة).

(٤) انظر مادة هذا المدخل في المعجم، فستجد تفصيلات أخرى.

(٥) انظر:

(٦) انظر: السيرة Sirah.

(٧) انظر: الجزيرة Jazirah.

زراعة القمح والبرسيم والنخيل والخضار وغيرها، مع تربية الماشية من الإبل والغنم والماعز. وبها ماء كاف درجة عذوبته من ٧٦ - ١٠٠٪. ويوجد بها مدرسة ابتدائية للبنين، ومستوصف (WILSON - MURROW, 1970)<sup>(١)</sup>.

## الصَّوِير (As) Suwair

٠٠ - ١٩ - ٢٦، ٠٠ - ١١ - ٤٤. بضعة منازل متناثرة بين بساتين النخيل بالقرب من بريدة بالقصيم<sup>(٢)</sup>.

(١) الصَّوِيرَة: بلدة عامرة تقع على وادي نجاز، وقد يقال ودي الصويرة، على الطريق من المدينة إلى القصيم على (٥٣) كيلاً من المدينة، سكانها حرب تابعة للمدينة المنورة، وسيل وادبها يذهب إلى المخالط، ثم إلى سد العاقول، وهو ضيق بين الجبال، لا ترى التربة حتى تشرف عليها عن قرب جداً. وكانت تعرف بانطرف وقد أخذت تنتعش وتتقدم بعد أن عُبد طريق التصيم فمر بها، ووادبها فيه مياه وزراعة أخذت في التحسن (عائق البلادي، معجم معالم الحجاز).

(٢) الصَّوِير: صيغة تصغير (الصور) والصور في لغتهم العامية هو: النخيلات الصغيرة التي اجتمع بعضها إلى بعض من أصل نباتها حتى أصبحت كأنها نخلة واحدة إذا نظر المرء إلى فروعها، وهو في الفصحى كذلك. وللصور: حَبٌّ صغير من حبوب بريدة الشرقية، يقع إلى جهة الجنوب من العكيرشة بفصل بينهما الخط المزف المتجه من الخبيب في بريدة فيما بين المقبرتين القديمتين. ومشهور عند العامة أن الصوير قديم العمارة، وقد كاد عمران مدينة بريدة يلحق بالصوير ويتلعه فيصبح محلة من محلاتها مثل السادة ولشماش وغيرها. ويقولوا، الإخباريون من العامة إن عمارة الصوير قديمة جداً بالنسبة لما حوله من الأماكن وكنني لم أجد له ذكراً فيما بين يدي من كتب التاريخ (محمد العبودي، معجم بلاد القصيم).

مركزاً لتدريب الرديف، وأنشأت الحكومة هنا مدرسة ابتدائية. وتتوقف هنا المراكب البخارية التركية لتسلم واستلام البريد. ويوجد على الجانب المقابل أراضٍ يملكها محمد باشا الداغستاني من الجيش التركي الذي يتمتع بنفوذ كبير على المواطنين العرب، وأحياناً يعمل وسيطاً بينهم وبين الحكومة. ولا تملك دائرة الأوقاف السنيّة في الوقت الحاضر أراضٍ في المناطق المجاورة. وتملك الحكومة غابة قريباً من الصَّويرة على الضفة اليسرى لنهر دَجَلَة. ويحيط بمدينة الصَّويرة تماماً منطقة قبيلة زيد.

### الصَّوِينِيخ Suwainikh

#### صَوِينِيخ السَّادَة Suwainikh - As - Sadeh

٠٠ - ٠٨ - ٣٠، ٠٠ - ٣٠ - ٤٨. قريتان صغيرتان في جزيرة عبَّادان<sup>(٣)</sup>.

#### الصَوِينِيخ (عِين) Ayun - As - Suwaina

٢٦ - ٢٧ - ٢٥، ٥٠ - ٢٥ - ٤٤. قرية في السَّرّ (وادي) (Sirr (Wadi - As)<sup>(٤)</sup>.

### صَيَّا Siya

٠٠ - ١٢ - ٢٣، ٠٠ - ٤٠ - ٥٨. قرية في وادي السرين؛ أحد روافد وادي مجلاص<sup>(٥)</sup> في منطقة مسقط بسُلطنة عمان.

(٣) انظر مادة هذا المدخل في المعجم، فستجد تفصيلات أخرى.

(٤) انظر: السَّرّ (عيون) Ayun - As - Sirr.

(٥) انظر مادة هذا المدخل في المعجم، فستجد تفصيلات أخرى.

وجويمسة<sup>(١)</sup>، وهي قرية في العراق على الضفة اليمنى لنهر دَجَلَة على بعد ٨٥ ميلاً بطريق النهر أسفل مدينة بغداد. ويستعمل الرسمىون عموماً اسم الجزيرة<sup>(٢)</sup>، أما اسم الحميدية فنادر ما يستعمل. ويبلغ عدد سكان الصَّويرة نحو ٧٥٠ نسمة؛ بعضهم من الأكراد، و١٥ يهودياً، و١٥ مسيحياً شرقياً. ومن السكان الحاليين خمسة من البريطانيين و٢٠ إيرانياً.

وتتميز تربة الصَّويرة بخصوبتها، ولكن تسهيلات الري غير متوفرة، ومحصولاتها هي القمح والشعير، وعند فيضان النهر تزرع الذرة والسّمسم والبقول، أما المون التي تنتج محلياً فتجلب من الريف في قضاء الحلة. وينمو نبات عرق السوس بكثرة.

ويتألف سوق الصَّويرة من ٥٠ دكاناً، ويوجد ثلاثة تجار للمواد، وصائغ واحد، كما توجد شركة أمريكية هنا لتصدير عرق السوس، ويعمل بها المسيحيون الموجودون بالمنطقة.

والصَّويرة مقر قضاء الجزيرة، ومحل القائمقام الذي يعمل معه عدد قليل من الشرطة. ولتشجيع الاستقرار في هذا المكان فقد أصدر سلطان تركيا أمراً بمنح من يقيم في الصَّويرة قطعة أرض مجاناً لمدة ١٠ سنوات، وتدين الحميدية باسمها لهذا الحدث. ويوجد مركز للجمارك ومحطة لفحص جوازات السفر، ويمثل القوة الحربية التركية مقدم معه قوة من الرديف، ولكن يبدو أن المكان ليس

(١) انظر: جُويْمِسَة Juwaimisah.

(٢) انظر: الجزيرة Jazirah.





## الصَيَاة Siyah

٠٠-٢٠-٢٣، ٠٠-٠٢-٥٨. قرية بالجبال على بعد ميلين جنوب - جنوب فاروة في وادي سَمَائِل<sup>(١)</sup> بسلطنة عمان.

## الصَيَابَة Sayabah

٥٤ - ٣٤ - ١٦، ٠١ - ٠٥ - ٤٣. قرية في محافظة صامطة في منطقة جازان، تقع على ارتفاع ١٥٣ متراً عن مستوى سطح البحر، ويقطنها من ٥٠١ إلى ٢٠٠٠ نسمة. وهي ترتبط مع طريق الطائف - أبها - جازان الرئيس بدرج مستوى لا بأس به، طوله ٦٨ كم، ولكن يحتاج الشخص إلى ساعة مشياً للوصول من القرية إلى ذلك الدرب (ITALCONSULT, 1970)<sup>(٢)</sup>.

## الصَيَابَة Sayabah

٥٩ - ٤٨ - ١٦، ١٨ - ١٤ - ٤٣. قرية في محافظة الخوبة<sup>(٣)</sup> في منطقة جازان، تقع على ارتفاع ٣٣٣ متراً فوق مستوى سطح البحر، ويقطنها من ٥٠١ إلى ٢٠٠٠ نسمة. وترتبط مع طريق الطائف - أبها - جازان الرئيس بطريق مستو و متموج مهاد جيد وسيء، إلى لا بأس به، طوله ٩٥,٥ كم، ولكن يحتاج الشخص إلى ٥,٥ ساعة مشياً للوصول من القرية إلى ذلك الدرب (ITALCONSULT, 1970).

(١) انظر مادة هذا المدخل في المعجم، فستجد تفصيلات أخرى.  
(٢) في مركز القفل بمحافظة صامطة في منطقة جازان.  
(٣) تسمى الآن محافظة الحُرث.

## الصَيَابَة Sayabah

٣٠ - ٠٦ - ١٧، ٥٥ - ٠٤ - ٤٣. قرية في محافظة العارضة في منطقة جازان، تقع على ارتفاع ٣٣١ متراً فوق مستوى سطح البحر، ويقطنها من ١٠١ إلى ٢٥٠ نسمة. وهي ترتبط مع طريق الطائف - أبها - جازان الرئيس بدرج مستو و متموج مهاد بيطن واد سيء، إلى لا بأس بها، طوله ٦٧,٨ كم، ولكن يحتاج الشخص إلى ١,٠ ساعة مشياً للوصول من القرية إلى ذلك الدرب. وبالقرية دكان (ITALCONSULT, 1970).

## صَيَاد Sayyad

٣٩ - ٢١ - ١٨، ٥٨ - ٢٦ - ٤٢. قرية في أبها بمنطقة عسير، تقع على ارتفاع ٢١٨٨ متراً فوق مستوى سطح البحر، ويقطنها نحو ١٠٠ نسمة. وهي ترتبط مع طريق الطائف - أبها - جازان الرئيس بدرج مستو بيطن واد لا بأس به، طوله ١,٦ كم. وبالقرية دكان، وطاحونة (ITALCONSULT, 1970).

## صَيَاة Sayadah

٤٩ - ٣٨ - ٢٠، ٠٧ - ٥٩ - ٤١. قرية في بني مالك بمحافظة الطائف في منطقة مكة المكرمة، تقع على ارتفاع ١٦٨٦ متراً فوق مستوى سطح البحر، ويقطنها من ٥٠١ إلى ٢٠٠٠ نسمة. وهي ترتبط مع طريق الطائف - أبها الرئيس بدرج مستو و متموج مهاد بيطن واد جيد، إلى لا بأس به، طوله ٥٣ كم. وبالقرية دكان، ومقهى (ITALCONSULT, 1970)<sup>(٤)</sup>.

(٤) صيابة: - مؤنث الصياد - قرية لبني عمر من بني =



## الصَيَاغ (حارة) Harart - As - Siyagh

٠٠ - ٣٨ - ٢٣، ٠٠ - ٢٩ - ٥٨. أحد أحياء مَطْرَح<sup>(١)</sup>.

## الصَيَايِد Siyayid

٠٠ - ٣٨ - ٣١، ٠٠ - ١٠ - ٤٧. مكان على الضفة اليسرى لنهر دِجْلَة<sup>(٢)</sup> بين العمارة وقلعة صالح.

## الصَيَايِدَة Siyaidah

فرع من قبيلة جُهَيْنَة<sup>(٣)</sup> بالحجاز.

## صَيِّبِي (جبل) أو قرن غبار

## Sibi (Jabal) or Qarn Ghubar

٠٠ - ١٢ - ٢٦، ٠٠ - ٢٥ - ٥٦. إحدى القمم الرئيسة في منطقة رؤوس الجبال<sup>(٤)</sup> بسلطنة عمان.

## صَيِّبِي Sibi

٠٠ - ١٢ - ٢٦، ٠٠ - ٢٤ - ٥٦. قرية صغيرة في منطقة رؤوس الجبال<sup>(٥)</sup> بسلطنة عمان.

## الصَيِّحَانِي Sayhani

٥٤ - ٠٤ - ١٨، ٤٧ - ٤٤ - ٤٢. قرية في المسقي بمنطقة عسير، تقع على ارتفاع ٢١٨٧ متراً فوق مستوى سطح البحر، ويقطنها من ١٠١ إلى ٢٥٠ نسمة. وهي ترتبط مع طريق الطائف - أبها - جازان الرئيس بדרך مستو و متموج ممهد لا بأس به، طوله ٤٦,٧ كم. وبالقرية طاحونة (ITALCONSULT, 1970).

## الصَيِّد (حزيم) Hazaim - As - Said

٠١ - ٥٣ - ٢٢، ٠٠ - ٤٥ - ٤١. مجموعة من الآبار على طريق الحج الشرقي من القصيم تقع على بعد ٢٢١ ميلاً من مكة المكرمة. وتقع هذه الآبار في أجسام من الطلح، وتحوي ماء يمكن شربه، لكن نوعيته غير جيدة، على عمق ٨ أو ٩ أقدام. وهناك برك قرب المكان لسقيا الماشية (Doughty)<sup>(٦)</sup>.

## الصَيِّد (عين) Said (Ain)

٠٠ - ١٨ - ٣١، ٠٠ - ١٦ - ٤٥. أرض في قضاء السَّمَاوَة<sup>(٧)</sup> بالعراق.

(٦) لا يكاد يعرف اليوم سوى باسم «عين الحزيم»؛ وهي عيلة ضخمة تنظم المكان الواقع حول المويه القديم الذي يدر به طريق الحج، والمنطقة الواقعة بين جبال الأكموم وجبل هكران. وتوجد آبار كثيرة جداً حول وشمال المويه القديم كان يستقي منها العابرون لطريق الحج ومن أشهرها آبار الحفيرة وآبار المويه. وليس بعيداً عن هذا المكان تقع محازة الصيد التي كان الصيد يتحاز لها لجودة غطائها النباتي من الأشجار، وقد أقيمت فيها محمية محازة الصيد. وحزيم الصيد هذا هو غير حزيم الصيد الواقع على ٠٠ - ٣٣ - ٢٣، ١٥ - ٠٨ - ٤٠ في منطقة المدينة المنورة.

(٧) انظر مادة هذا المدخل في المعجم، فستجد تفصيلات أخرى.

= مالك في سراة بجيلة، تقع شرق حداد، على الطريق إلى غزائل، جنوب الطائف بنحو ١١٥ كيلاً - (عائق البلادي، معجم معالم الحجاز). في مركز حداد بني مالك في محافظة الطائف بمنطقة مكة المكرمة.

(١) انظر مادة هذا المدخل في المعجم، فستجد تفصيلات أخرى.

(٢) انظر مادة هذا المدخل في المعجم، فستجد تفصيلات أخرى.

(٣) انظر مادة هذا المدخل في المعجم، فستجد تفصيلات أخرى.

(٤) انظر مادة هذا المدخل في المعجم، فستجد تفصيلات أخرى.

(٥) انظر مادة هذا المدخل في المعجم، فستجد تفصيلات أخرى.



## صير (أبو) Sir (Abu)

٠٠ - ٢١ - ٢٦، ٠٠ - ٢٧ - ٥٦. محطة  
لصيد الأسماك في منطقة رؤوس الجبال<sup>(١)</sup>  
بسلطنة عمان.

## الصَّير Sir

٠٠ - ٤٧ - ٢٥، ٠٠ - ٠٠ - ٥٦. شريط  
زراعي خصب مستطيل على ساحل منطقة رأس  
الخيمة في إمارة الشارقة بعمان المتصالحة، وهو  
يمتد مسافة ميلين أو ثلاثة جنوب الرُّمَس إلى نحو  
سبعة أميال جنوب مدينة رأس الخيمة، فيكون  
طوله ١٢ ميلاً، وهو يحد من جهة الشرق بجبال  
رأس البر العماني التي تبعد هنا خمسة أو ستة أميال  
عن الساحل، كما يحدها البحر من جهة الغرب  
شمال مدينة رأس الخيمة، ومن الجنوب كثبان  
رملية حمراء، ويبلغ أقصى عرض لهذا الشريط  
نحو خمسة أميال باتجاه طرفه الجنوبي. وفيما يأتي  
قرى الصَّير مرتبة من الشمال إلى الجنوب:

=

(١) انظر مادة هذا المدخل في المعجم، فستجد تفصيلات  
أخرى.





الاسم	الموقع	الملحوظات
شَمَل <sup>(١)</sup>	على بعد ٥ أميال نحو الداخل.	بها ٢٠٠ منزل لبني شمیل، ولدى السكان ٥٠ جملاً، و٢٠ رأساً من الأبقار، و٧٠٠ رأس من الأغنام والماعز و٤٠٠٠ نخلة.
الغُبَّ <sup>(٢)</sup>	على بعد نصف ميل نحو الداخل.	٤٠ منزلاً لقبائل مختلفة، ولدى السكان ١٠ رؤوس من الأبقار، ٢٠ حماراً، و١٨ جملاً، و٥٠ رأساً من الأغنام والماعز، و٧٠٠٠ نخلة.
الحديبية <sup>(٣)</sup>	على بعد نصف ميل نحو الداخل.	٢٠ منزلاً للبيادر الذين يملكون الحيوانات المعتادة، و٥٠٠ نخلة.
العريبي <sup>(٤)</sup>	على بعد ميل أو أقل جنوب غرب <sup>(٥)</sup> مدينة رأس الخيمة.	٤٠ منزلاً للبيادر الذين يملكون الحيوانات المعتادة، و٦٠٠ نخلة.
القويس <sup>(٦)</sup>	على البحر.	٧ أو ٨ منازل للبيادر، وليس لديهم حيوانات.
القصيدات <sup>(٧)</sup>	على بعد ميل ونصف جنوب - جنوب غرب مدينة رأس الخيمة.	٢٠ منزلاً للبيادر، ولديهم من الحيوانات ١٠ جمال، و٢٠ حماراً، و١٥ رأساً من الأبقار، و٣٠٠ رأس من الأغنام والماعز، وكذلك ٧٠٠ نخلة.
الفليبة <sup>(٨)</sup>	على بعد ٦ أميال جنوب مدينة رأس الخيمة، و٤ أميال من الساحل.	١٥ عائلة من قبائل مختلطة، وبها نحو ٣٠٠٠ نخلة تروى من آبار يبلغ عمق الواحدة أربع قامات تابعة لقواسم رأس الخيمة ولدى السكان ١٠ جمال، و٢٥ حماراً، و١٠ رؤوس من الأبقار، و٥٠ رأساً من الأغنام والماعز.
الحيل <sup>(٩)</sup>	على بعد ميل شمال الفليبة.	٥٠ منزلاً للشحوح من فرع بني هديبة من خصب وبخا. وعندهم ٢٠ جملاً، و٥٠ حماراً، و٢٠ رأساً من الأغنام والماعز، وكذلك ١٠٠٠ نخلة.
الفَحْلَيْن <sup>(١٠)</sup>	على بعد ميل واحد جنوب غرب الحيل.	٦٠ منزلاً للقبائل الذين يملكون ٢٥ جملاً، و٥٠ حماراً، و٣٠ رأساً من الأبقار، و٢٠٠ رأس من الأغنام والماعز، وكذلك ٢٠٠٠ نخلة.

(١) انظر: القويس Qawais.

(٢) انظر: القصيدات Qasaidat.

(٣) انظر: الفليبة Falaiyah.

(٤) انظر: الحيل Hail.

(٥) انظر: الفَحْلَيْن Fahlain.

(١) انظر: شَمَل Shimil.

(٢) انظر: الغُبَّ Ghubb.

(٣) انظر: الحديبية Hadaibah.

(٤) انظر: العريبي Araibi.

(٥) الصحيح أنها إلى الجنوب الشرقي من رأس الخيمة.



## صَيِّرُ عُبْد (جزيرة) Sail Abadho

٥٤ - ٥٠ - ١٧ - ٤٦ - ٠١ - ٤٢. انظر:  
فرسان (جزائر وضاف) Farasan (Islands and  
Bank)؛ الجزر<sup>(٤)</sup>.

## صَيِّرُ مَكَاوَا (جزيرة) Sail Makawa

٠٦ - ٥٧ - ١٦ - ٢٠ - ٢٤ - ٤١. انظر: البَغْلَة  
(جزيرة) Sail Makawa<sup>(٥)</sup>.

= جزيرة صغيرة ممتدة من الشرق إلى الغرب، واسعة في غربها وتضيق باتجاه الشرق، مستوية السطح، تغطيها الرمال، تقع وسط حاجز مرجاني يحيط بها، تقع جنوب شرق جزيرة زرط الشرقية بنحو ٤, ٣ ميلاً بحرياً، وغرب جزيرة العاشق الكبير بنحو ثمانية أميال بحرية. وهي تعد من أقصى الجزر السعودية جنوباً في البحر الأحمر، تبعد عن الساحل نحو ٢, ١٥ ميلاً بحرياً (أحمد الغزاوي، ومحمد الراشد، وعبدالله العنيزان، ٢٠٠٧م، جزر المملكة العربية السعودية في البحر الأحمر والخليج العربي، هيئة المساحة الجيولوجية السعودية).

(٤) صَيِّرُ عُبْد جزيرة مرجانية تقع شمال شرق الرأس الشمالي لجزيرة سجد، وتبلغ مساحتها نحو ٠, ٠١ كم<sup>٢</sup>، وتعد النهاية الجنوبية الشرقية لسلسلة من الجزر تبدأ شمالاً من جزر ركيين، تشرف من الناحية الغربية على الممر الملاحي الشمالي المؤدي إلى ميناء جازان، وهي جزيرة صغيرة صخرية، مرتفعة السطح، دائرية الشكل، تقع في الطرف الشرقي لشعب مرجاني يحيط بها، تنتهي سواحلها في البحر على هيئة حافات صخرية، تبعد عن الساحل نحو ٤, ٢٠ ميلاً بحرياً (أحمد الغزاوي، ومحمد الراشد، وعبدالله العنيزان، ٢٠٠٧م، جزر المملكة العربية السعودية في البحر الأحمر والخليج العربي، هيئة المساحة الجيولوجية السعودية).

(٥) اسم خاطئ يرد في بعض الخرائط والمطبوعات لجزيرة البَغْلَة.

وهكذا يقدر عدد السكان المستقرين بنحو ٢٥٠٠ نسمة. ومعظم المنازل في هذه القرى من الطين والحجارة، وبعضها من الجص. وتربة الصَّيِّر مختلطة بالحجارة والرمل، ولكنها تتحول في الجانب الجنوبي طينية عقب سقوط الأمطار، وفي هذه الحالة تجتاز القوافل الكثبان الرملية للاتجاه نحو الغرب. أما الأماكن غير المزروعة فهي مغطاة بأجمات القناد وكتل الحشائش الجافة. ويعتمد الري على الآبار؛ إذ لا يوجد بها أفلاج.

وكانت المراجع التقليدية والسجلات القديمة تسمي منطقة رأس الخيمة كلها باسم الصَّيِّر Seer أو جلفار Julfar. وعلى ما يظهر فالكلمة الأخيرة يبدو أنها تحريف لاسم جرفال<sup>(١)</sup> Jirfal؛ وهي أرض ضمن حدود قرية الشميل.

## صَيِّرُ رُبَا (جزيرة) Sail Ruba

٠٥ - ٢١ - ١٦ - ٣٥ - ٢٠ - ٤٢. انظر:  
فرسان (جزائر وضاف) Farasan (Islands and  
Bank)؛ الضفة الغربية<sup>(٦)</sup>.

## صَيِّرُ سِيَا (جزيرة) Sail Siya

٤٨ - ٢٤ - ١٦ - ٤٨ - ٢٩ - ٤٢. انظر:  
فرسان (جزائر وضاف) Farasan (Islands and  
Bank)؛ الضفة الغربية<sup>(٧)</sup>.

(١) انظر: جِرْفَال Jirfal.

(٢) من جزر الجمهورية اليمنية، ومساحتها كيلومتر مربع واحد.

(٣) صَيِّرُ سِيَا جزيرة مرجانية تقع في أقصى الجنوب الشرقي لجزر أرخبيل فرسان، وغرب ساحل الموسم، وتبلغ مساحتها نحو ٠, ٠٥ كم<sup>٢</sup>، وهي =



**الصَّيْرِيَّةُ Saqairiyah**

٠٠ - ٢٧ - ٢٣، ١٠، ٢٦ - ٥٧. قرية صغيرة  
بوادي الفرع<sup>(٥)</sup> في سلطنة عمان.

**الصَّيْلُ الْجَنُوبِيَّةُ (جزيرة)**

Firandiyah (Island)

٣٣ - ٤١ - ١٨، ١٠، ٠١ - ٤١. انظر:  
فَرَسَان (جزائر وضاف) Farasan (Islands and  
Bank)<sup>(٦)</sup>.

**الصَّيْلُ الشَّمَالِيَّةُ (جزيرة)**

Firandiyah (Island)

٣٦ - ٤٠ - ١٨، ٤٨، ١٠، ٠٠ - ٤١. انظر:

= إلى الجنوب والعكس، ويعدّها البعض من مجموعة  
جزر أم القمازي. وهي تبعد عن الساحل نحو ٤,٨  
ميلاً بحرياً (أحمد الغزالي، ومحمد الراشد، وعبدالله  
العنيزان، ٢٠٠٧م، جزر المملكة العربية السعودية  
في البحر الأحمر والخليج العربي، هيئة المساحة  
الجيوولوجية السعودية).

(٥) انظر مادة هذا المدخل في المعجم، فستجد تفصيلات أخرى.  
(٦) الصَّيْلُ الجنوبيَّة جزيرة مرجانية تقع غرب بلدة كباد،  
وجنوب غرب مدينة القنفذة، وتبلغ مساحتها نحو  
٠,٠٢ كم<sup>٢</sup>، وهي جزيرة صغيرة تمتد من الجنوب  
الشرقي إلى الشمال الغربي. سطحها صخري مرتفع  
تسيباً، حيث يصل أعلى ارتفاع فيها إلى نحو تسعة أمتار،  
وتغطيها الرمال، تقع - مع جزيرة الصيل الشمالية - في  
أقصى الطرف الجنوبي الشرقي لشعب مرجاني يحيط  
بهما ويمتد ويتوسع باتجاه الشمال الغربي، تقع شمال  
غرب جبل الصيايا بنحو ٤,٨ ميلاً بحرياً، وتبعد عن  
الساحل نحو ١١,٥ ميلاً بحرياً (أحمد الغزالي،  
ومحمد الراشد، وعبدالله العنيزان، ٢٠٠٧م، جزر  
المملكة العربية السعودية في البحر الأحمر والخليج  
العربي، هيئة المساحة الجيوولوجية السعودية).

**صيرة (جزيرة) Sirah (Jazirat)**

٠٠ - ٣٤ - ٢٣، ٠٠، ٣٣ - ٥٨. جزيرة  
صخرية تقع مقابل الروض في منطقة مسقط.

**صيرة الخور (جزيرة) Sirat - Al - Khor**

٠٠ - ٢١ - ٢٥، ٠٠، ٢٢ - ٥٦. جزيرة  
بالقرب من خور فكّان<sup>(١)</sup> في عمان المتصالحة.

**صيرة الشَّرْقِيَّةُ Sirat - As - Sharqiyah**

٠٠ - ٢٦ - ٢٣، ١٠، ٣٢ - ٥٨. قسم من  
الدفاعات البحرية لمسقط<sup>(٢)</sup>.

**صيرة الغربيَّةُ Sirat - Al - Gharbiyah**

٠٠ - ٢٦ - ٢٣، ٠٠، ٣٢ - ٥٨. قسم من  
الدفاعات البحرية لمسقط<sup>(٣)</sup>.

**الصَّيْفَةُ (جزيرة أم) Saifa (Umm - As)**

٣٢ - ٠٢ - ١٩، ٢٤، ٠٢ - ٤١. انظر:  
فرسان (جزائر وضاف) Farasan (Islands and  
Bank)؛ الجانب الشرقي من الضفة<sup>(٤)</sup>.

(١) انظر مادة هذا المدخل في المعجم، فستجد تفصيلات أخرى.  
(٢) انظر مادة هذا المدخل في المعجم، فستجد تفصيلات  
أخرى.  
(٣) انظر مادة هذا المدخل في المعجم، فستجد تفصيلات  
أخرى.  
(٤) أم الصيفة جزيرة مرجانية تقع جنوب غرب مدينة  
القنفذة، وتبلغ مساحتها نحو ٠,٠٢ كم<sup>٢</sup>، وهي جزيرة  
صغيرة تقع في الطرف الشمالي الشرقي لحاجز مرجاني  
يحيط بها، وتحيط بها مياه تصل أعماقها إلى نحو ٢٦م،  
سطح الجزيرة مستو تغطيها الرمال، وتكسوه أشجار  
وشجيرات متنوعة، تبعد عن مدينة القنفذة نحو خمسة  
أميال بحرية، تعد محطة للطيور المهاجرة من الشمال =







فَرَسَان (جزائر وضاف) Farasan (Islands and Bank)<sup>(١)</sup>.

## صَيْلٌ Silal

١٠-٠٣-٣٢، ١٠-٥٢-٤٦. مكان على الضفة اليمنى لنهر دجلة<sup>(٢)</sup> فوق كميت مباشرة.

## صبيوي Sawi

٥٢-١٢-١٩، ٣٩-٥٨-٤١. قرية بمحافظة المجاردة في منطقة عسير، تقع على ارتفاع ٧٧١ متراً فوق مستوى سطح البحر، ويقطنها من ١٠١ إلى ٢٥٠ نسمة. وترتبط مع الطريق الساحلي بدرب مستو وتمتوج ممهد ببطن واد سيء، إلى لا بأس به، طوله ٣٠ كم. وبالقرية سوق، ودكان، وطاحونتان (ITALCONSULT, 1970)<sup>(٣)</sup>.

(١) الصَيْلُ الشمالية جزيرة مرجانية، تقع غرب بلدة كباد، وجنوب غرب مدينة القنفذة، عند تقاطع دائرة العرض ٣٦ ٤٠ ١٨ شمالاً مع خط الطول ٤٨ ٠٠ ٤١ شرقاً، تبلغ مساحتها نحو ٠,٠٢ كم<sup>٢</sup>، وهي جزيرة صغيرة تمتد طويلاً من الشمال إلى الجنوب، تقع - مع جزيرة الصَيْلُ الجنوبية - في الطرف الجنوبي الشرقي لشعب مرجاني يحيط بهما ويمتد نحو الشمال الغربي منهما، سطحها صخري مرتفع نسبياً؛ إذ يصل أعلى ارتفاع فيها إلى نحو تسعة أمتار، تغطيها الرمال، تقع شمال غرب جزيرة جبل الصبايا بنحو ٨,٨ ميلاً بحرياً. وتبعد عن الساحل نحو ١١,٧ ميلاً بحرياً (أحمد الغزاوي، ومحمد الراشد، وعبدالله العتيان، ٢٠٠٧م، جزر المملكة العربية السعودية في البحر الأحمر والخليج العربي، هيئة المساحة الجيولوجية السعودية).


(٢) انظر مادة هذا المدخل في المعجم، فستجد تفصيلات أخرى.

(٣) صَبِيوي: قرية كبيرة وقاعدة لقبيلة آل حسن ويقال قبيلة صَبِيوي وكلا الاسمين صحيح وهي من بلجدة=

= وتقع ببادي صيوي المسمى بها والذي ينحدر من جبال القوس وسميعة وشيبان ويسيل في ختبة (علي الزهراني، معجم بلاد غامد وزهران).







(ض)







يطلقه البدو على كل أرض واسعة عديمة المياه، ولكن بصفة خاصة لذلك القسم من النفود الواقع في شمالي وسط شبه الجزيرة العربية بين تيماء وجوف آل عمرو وحائل. وقد يكتب هذا الاسم هكذا الضّاحي Ad - Dhahi<sup>(٣)</sup>.

### ضاحية زاهية Zahyah

٣٠ - ١٤ - ١٨، ٥١ - ١٥ - ٤٢. قرية في محافظة رجال ألمع بمنطقة عسير، تقع على ارتفاع ١١٥١ متراً فوق مستوى سطح البحر، ويقطنها أكثر من ٢٠٠٠ نسمة. وترتبط مع الطريق الرئيس بدرب مستو ومتموج يبطن واد سيح، إلى لا بأس به، طوله ٦٤,٣ كم، ولكن يحتاج الشخص إلى ١,١ ساعة مشياً للوصول من القرية إلى ذلك الدرب (ITALCONSULT, 1970).

### ضاحية الحريتي Dahiyat Al Hurayti

٤٢ - ١٦ - ٢١، ٢٧ - ١٧ - ٤٠. قرية في الطائف في محافظة الطائف في منطقة مكة المكرمة، تقع على ارتفاع ١٨٧٠ متراً فوق مستوى سطح البحر، وسكانها من ١٠١ إلى ٢٥٠ نسمة. وهي ترتبط مع طريق الطائف - أبها - جازان الرئيس بدرب مستو يبطن واد جيد، إلى لا بأس به، طوله ١٩ كم (ITALCONSULT, 1970).

### ضاحية الفجر Dahiyat Al Fakhir

٣٩ - ١٦ - ٢١، ٣٧ - ١٧ - ٤٠. قرية في الطائف في محافظة الطائف في منطقة مكة المكرمة، وهي ترتبط مع طريق الطائف - جازان الرئيس بدرب مستو يبطن واد جيد، إلى لا بأس به، طوله ١٩ كم (ITALCONSULT, 1970).

### ضاحك (جزيرة) Dhabik (Island)

٥٤ - ٥٤ - ١٦، ١٣ - ٠٦ - ٤٢. انظر: فرسان (جزائر وضاف) Farasan (Islands and Bank).

### الضاحي Dahi

٥٠ - ٥٠ - ٢٣، ١٠ - ٤٧. أرض صحراوية بالخرج<sup>(١)</sup> بجنوبي نجد<sup>(٢)</sup>.

### الضاحي Dhahi

٥٠ - ١٣ - ١٥، ١٠ - ٠٤ - ٤٣. قرية بتهامه اليمن تقع على بعد أميال قليلة شمال طريق الحديدية - صنعاء، وعلى المسافة نفسها إلى الحديدية وباجل التي تقدر بنحو ١٥ أو ٢٠ ميلاً.

### الضاحي Dhahi (Ad)

٥٠ - ٢٥ - ٢٩، ٠٠ - ٥٤ - ٣٩. انظر: الضاحي Thahi (Ath).

### الضاحي Thahi (Ath)

٥٠ - ٢٥ - ٢٩، ٠٠ - ٥٤ - ٣٩. اسم

(١) انظر مادة هذا المدخل في المعجم، فستجد تفصيلات أخرى.

(٢) الضاحي: يطلق على كل شيء بارز ظاهر، ثم غلبوه على جبل الرمل يكون قريباً من بلدة، فهو لها بمثابة الضاحية. وضاحي الدلم في الخرج رمل يلبس بجبل الدلم من غربيه، منقاد من الشمال إلى الجنوب من محاذة بلدة نعيان تقريباً، إلى خفس دغرة. وهذا رمله متكوس متحرك وعر. وتسمى هذه الرملة قديماً برملة المغسل، وهي ضاحية لبلدة الدلم قاعدة الخرج سابقاً (عبدالله بن خميس، معجم الإمامة).

نسمة. وترتبط مع طريق الطائف - أبها - جازان الرئيس بدرج ممتوج لا بأس به، طوله ٣، ٢٦ كم (ITALCONSULT, 1970)<sup>(١)</sup>.

#### الضاروب Dharub

٠٠ - ٢٥ - ٢٩، ٠٠ - ١٤ - ٤٨. مسطح طيني بالقرب من مدخل خليج الكويت تقف عليه جزيرة فيلكا<sup>(٢)</sup>.

#### ضاري Dhari

١٢ - ٢٤ - ٢٦، ٥٠ - ٤٩ - ٤٣. مكان به رواسب منحية قرب الشقة بالقصيم<sup>(٤)</sup>.

(٢) الضاربين: من قرى آل محمد من بلخمر بوادي الماوين في السراة في إمارة بلاد عسير (حمد الجاسر، المعجم المختصر). ويلحظ الخطأ في رسم الاسم بالحروف اللاتينية.

(٣) انظر مادة هذا المدخل في المعجم، فستجد تفصيلات أخرى.

(٤) ضاري: قرية قديمة العمران واقعة في الشقة التي تقع إلى الشمال من مدينة بريدة على بعد ١٤ كيلاً، وقد اندثرت الآن أو كادت. وكان ضاري مسكوناً حتى قبل ٤٠ سنة. بل كان قبل ذلك معموراً مزدهراً، حدثني الشيخ علي بن إبراهيم الفراج الملقب بابن قربان، وهو شيخ قارب التسعين سنة، وهو ثقة ضابط للأخبار. من أهل تلك الناحية أنه قبل حوال متي سنة كان عدد المقاتلين من أهل ضاري أكثر من مئة شيخ. وهذا رقم كبير بالنسبة إلى قلة عدد السكان في قرى نجد في ذلك الوقت. ويقول العارفون بالأخبار من أهل الشقة إن أسلافهم عندما وصلوا الشقة من التويم في سدير لم تكن في ضاري عمارة ما عدا آباراً قديمة يسمونها هلالية نسبة لبني هلال - ويريدون أنها آبار عادية، وعددها أكثر من ثلاثين بئراً مطوية ما يزال بعضها باقياً. ويعدون ضاري والشقة من ديار بني هلال، في القصيم. وسبب خرابه ملوحة مئة وهجرة بعض سكانه إلى أماكن أخرى ومن أشهر الأسر التي كانت في ضاري: الفراج، والمديبش، والشويهي والروضان، والبراك =

المكرمة، تقع على ارتفاع ١٨٨٠ متراً فوق مستوى سطح البحر، وسكانها من ١٠١ إلى ٢٥٠ نسمة. وهي ترتبط مع طريق الطائف - أبها - جازان الرئيس بدرج مستوي بطن واد جيد، إلى لا بأس به، طوله ١٩ كم (ITALCONSULT, 1970).

#### ضاحية الميسان Dahiyyat Al Maysan

١٦ - ١٦ - ٢١، ٤٤ - ١٧ - ٤٠. قرية في الطائف في محافظة الطائف في منطقة مكة المكرمة، تقع على ارتفاع ١٨٨٠ متراً فوق مستوى سطح البحر، وسكانها من ١٠١ إلى ٢٥٠ نسمة. وهي ترتبط مع طريق الطائف - أبها - جازان الرئيس بدرج مستوي بطن واد جيد، إلى لا بأس به، طوله ١٧ كم (ITALCONSULT, 1970).

#### الضاربين Darbain

٢٣ - ٢٩ - ١٨، ٣٩ - ٢٦ - ٤٢. قرية في بلسمر في منطقة عسير، تقع على ارتفاع ١٩٩٥ متراً فوق مستوى سطح البحر، ويقطنها من ٥٠١ إلى ٢٠٠٠ نسمة. وترتبط مع طريق الطائف - أبها - جازان الرئيس بدرج ممتوج لا بأس به، طوله ٢٢ كم. وبالقرية مدرسة، ومستوصف، وبريد وبرقية، وأربعة دكاكين، وأربع طاحونات (ITALCONSULT, 1970)<sup>(١)</sup>.

#### الضاربين (Ad) Dumain

٣٩ - ١٨ - ٢٥، ٤٢. قرية في بلسمر في منطقة عسير، تقع على ارتفاع ٢٠٦٣ متراً فوق مستوى سطح البحر، ويقطنها من ٥٠١ إلى ٢٠٠٠

(١) الضاربين: قرية من قرى آل محمد بوادي الماوين وفي الجنوب الشرقي لصبح بالسراة (عمر بن غرامة العمري، معجم بلاد رجال الحجر).



نجران في منطقة نجران، تقع على ارتفاع ١٢٧٧ متراً فوق مستوى سطح البحر، ويقطنها من ٥١١ إلى ٢٠٠٠ نسمة. وهي ترتبط مع طريق أبها - خميس مشيط - نجران الرئيس بدرج مستو سبي، إلى لا بأس به وطوله ٦,٣ كم (ITALCONSULT, 1970).

## ضَاف Dhaf

٠٠ - ٥٥ - ١٤، ٠٠ - ٢٠ - ٤٤. قرية بجنوبي اليمن تقع على بعد خمسة أو ستة أميال جنوب غرب خدار التي تقع على الطريق الرئيس بين صنعاء وعدن. وهي تقع على بعد نحو ٢٨ ميلاً بواسطة الطريق من صنعاء. ومن خدار ينطلق درب إلى بيت الفقيه، تقع عليه قرية ضاف على بعد خمسة أميال<sup>(٢)</sup>.

## الضَالع Dhali

٠٠ - ٤٣ - ١٣، ٠٠ - ٤٥ - ٤٤. انظر: عدن (محمية) Aden Protectorate<sup>(٣)</sup>.

(٢) ضَاف: قرية في علو قاع جهران الواقع شمال مدينة ذمار ومن أعمالها. وهي قرية قديمة ورد ذكرها في بعض كتابات المسند. وكان قد زارها الرحالة الدانمركي نيبور عام ١٧٦١م وأشار إلى الأطلال والكتابات المحيطة بها، ثم جاء من بعده المستشرق النمساوي سيجفرد لينجر عام ١٨٨٢م واستنسخ من هناك ثمانية نقوش (إبراهيم المقحفى، ٢٠٠٢م، معجم البلدان والقبائل اليمنية، دار الكلمة بصنعاء).

(٣) الضَالع: بلدة وجبل واسع جنوب مدينة قَعْبَة. كانت تسمى قديماً (بلاد الأعشود والأجعود)، ثم صارت مركز إمارة الضالع مع بداية القرن الرابع عشر الهجري. ومن قبائلها: آل قطيب والأزارق والشاعري والأجعود والمفلحي والأميري والمعفاري. وتقع بلدة الضلع على هضبة جبلية قرب جبل جحاف، ترتفع ما بين =

## ضَاعِن ( قبيلة آل ) Dhain (AI)

قبيلة صغيرة جداً من العرب غير الرحل في البحرين. ويقال إنها تنحدر من شخص اسمه ضاعن كان يعمل خادماً لدى آل بن علي، ولهم عشرة منازل في المُحَرَّق. وقد أطلق اسمهم على أحد الأحياء فيها وهم يمتنون صيد اللؤلؤ ويتبعون المذهب المالكي (Gazetteer of the Persian Gulf).

## ضَاعِن (آل) Dhain (AI)

٠٠ - ١٥ - ٢٦، ٠٠ - ٣٦ - ٥٠. فريق، أو حي، من مدينة المُحَرَّق<sup>(١)</sup> بسلطنة عمان.

## ضَاعِن (أمر) Dhaan (Umm)

٠٠ - ١٦ - ٢٦، ٠٠ - ١٢ - ٥١. انظر: قطر. Abu Dhaluf، داخل قطر. انظر أيضاً: أبو الظلوف Dhaluf.

## ضَاعِن (آل) Daan (AI)

٣٤ - ٢٨ - ١٧، ٠٥ - ٥٧ - ٤٤. قرية في

= والنخضيري، والخويلدي. ولم يبق في ضاري من أملاك المذكورين حياً إلى ملك النخضيري والمديهش ولفراج تزوع آبارهم قمحاً. وينسب إلى ضاري الملح الذي سيأتي ذكره في حرف الميم فيقال: (ملح ضاري) لقربه منه، وهو ملح معدني. وعندما دثر ضاري وازدهرت الشقة التي يعدّ ضاري الآن جزءاً من منطقتها أخذ بعض الناس يسمي الملح الذي يجلبه إلى أسواق بريدة أهال الشقة (ملح الشقة). واسمه القديم ضارج بالجمع بدلاً من الباء. والذي اعتقده أن اسم (ضارج) في القديم كان يشمل ما يسمى الآن الشقة أي: الشقة السفلى والشقة العليا (محمد العبودي، معجم بلاد القصيم).  
(١) انظر مادة هذا المدخل في المعجم، فستجد تفصيلات أخرى.



## الضّامِر (جبل) Damar (Jabal)

٠٠ - ٠٠ - ١٥، ٠٠ - ٢٣ - ٤٣. سلسلة من الجبال في اليمن في جنوب غربي شبه الجزيرة العربية. وهي تقع جنوب طريق الحديدية - مَنَاخَة متخذة اتجاهها عاماً من الشمال الشرقي إلى الجنوب الغربي. ويقع الطرف الغربي على بعد نحو ميلين إلى الجنوب في اتجاه الشرق من باجل<sup>(١)</sup>، بينما يفصل وادي سهام الجزء الشرقي من هذه الجبال عن جبل بُرَع (q.v.)<sup>(٢)</sup>.

= ثمانية آلاف قدم إلى أربعة آلاف، وتتخللها أودية منها: وادي الضباب، ووادي حضر، ووادي تونة، ووادي معابر، ووادي الغشة، ووادي عمامة ورجبان. وكانت تمر بهذه الأودية طريق القوافل القديمة التي تسير من عدن إلى صنعاء. وعلى الرغم من أن بلاد الضالع جبلية إلا أن أوديتها خصبة غنية بالتربة التي تكثر وتمتد إلى مسافات شاسعة في بعضها. ويشيد الأهالي حقولهم في مدرجات في سفوح الجبال والمنحدرات. والحصاد الأساسي لهذه الأراضي هو حصاد المطر، ويتمثل في الدخن والذرة والعدس والسمسم والهند والشعير والبر، وبعض الفواكه. ويزرع القات في الأماكن التي تكثر فيها الأشجار، كما يزرع البن بكميات قليلة في الأودية الضليلة فوق جبال جحاف وفي شرق جبل حرير. وتكثر الأشجار غير المثمرة في أغلب أودية الضالع وخصوصاً في وادي حردية ووادي الحازه ووادي الأزرق، كما توجد بكثرة أشجار العلب وأشجار السقم والبلس والتولق. وهي أشجار تتغذى منها خلايا النحل الموجودة بكثرة في الضالع. وبعدّ العسل الضالعي من النوع الجيد، وأحسنه هو عسل العلب والصربي الأبيض (إبراهيم المقحفي، ٢٠٠٢م، معجم البلدان والقبائل اليمنية، دار الكلمة بصنعاء).

(١) انظر مادة هذا المدخل في المعجم، فستجد تفصيلات أخرى.

(٢) الضوامر: سلسلة جبلية بالشرق من مدينة باجل في تهامة، فيها مساكن قبيلة الضوامرة إحدى قبائل القحرا من بطون عك. ومن ديارهم: الهيج، باب الناقة، الدمن، =

## ضَاوِي (آل) Zawi (Al)

٤٣ - ٠٩ - ١٩، ٢٦ - ٠٧ - ٤٢. قرية في محافظة النماص بمنطقة عسير، تقع على ارتفاع ٢٣٦٧ متراً فوق مستوى سطح البحر، ويقطنها نحو ١٠٠ نسمة. وهي ترتبط مع طريق الطائف - أبها - جازان الرئيس (ITALCONSULT, 1970)<sup>(٣)</sup>.

## ضَايَة Dhayah

انظر: الرموز Rams.

## الضّانّ Dhain

٠٠ - ٢٨ - ٢٠، ٠٠ - ١٣ - ٤٤. انظر: الدّوَايسِر (وديان) (Dawasir (Widyan)؛ منطقة وادي الدّوَايسِر.

## ضَبّ Dhub

٠٠ - ٢١ - ٢١، ٠٠ - ٥٥ - ٣٩. اسم لواء، أو سهل، على بعد نحو ١٢ ميلاً إلى الشرق من مكة المكرمة، وهو يقع بين مزدلفة والعلمين. ويخترقه الطريق الشمالي من الطرق التي تربط بين هذين المكانين (J.L. Burckhardt)<sup>(٤)</sup>.

= المشاعية، القرين، الحصن. وتشكل في مجموعها مركزاً إدارياً يتبع مديرية باجل وأعمال محافظة المدينة (إبراهيم المقحفي، ٢٠٠٢م، معجم البلدان والقبائل اليمنية، دار الكلمة بصنعاء).

(٣) آل ضَاوِي: اسم علم لقرية من قرى كعب من عمرو اليمن وتقع شرق قرية صدر أيد (عمر بن غرامة العمري، معجم بلاد رجال الحجر).

(٤) ضَبّ: طريق يأخذ من المزدلفة يمينا للصاعد بين جبل مكسر يمينا وجبل الأخشب الصغير يساراً، وضب اسم ذلك الوادي بين الجبلين، طريقه يلب الأخشب الصغير من الجنوب فيذهب إلى عرفه، جاعلاً جبل =

## ضَبَا (شرم) Zibbar (Sharm)

٠٠ - ٢٠ - ٢٧ - ٠٠، ٤١ - ٣٥. شرم صغير في الساحل الشمالي للحجاز يقع على درجة عرض ٣٠° ٢٠' ٢٧" شمالاً. والمرسى سيء، ولكنه يقدم حماية للقوارب المحلية. ويجلب الماء من بضع آبار بالقرب من البحر، ويتوفر مقدار صغير من الحطب. ويقع شرم ظبر على بعد نحو ٢٢ ميلاً بحرياً جنوب شرق المويلح<sup>(١)</sup>.

## ضَبَا Dhaba

٢٠ - ٢٧ - ٣٩ - ٣٥. قرية ساحلية بالحجاز على بعد نحو ٣٠ ميلاً باتجاه الجنوب من المويلح التي ترتبط بها بطريق جيد. وقرب المويلح يقع ممر جبلي ضيق جداً لدرجة أن جملين لا يمكن أن يمرا جنباً إلى جنب. وتقع ضبا في الجزء الجنوبي من شرم كفاقة، لكن المرسى سيء. وبالقرية بيوت صغيرة قليلة وقلعة (Red Sea and Gulf of Aden Pilot, 1909)<sup>(٢)</sup>.

## ضَبَا Duba

٠٤ - ٢١ - ٢٧ - ٣٦ - ٤١ - ٣٥. بلدة في المنطقة الشمالية<sup>(٣)</sup>، يقطنها من ٢٠٠٠ إلى ٩٩٩٩ نسمة، تقع على ارتفاع ٢٤ متراً فوق مستوى سطح البحر. ويخدمها طريق ينبع - العقبة الرئيس. وتشمل الأنشطة الاقتصادية فيها: زراعة البرسيم والنخيل وبعض الخضراوات والفواكه، مع تربية الماشية من الإبل والغنم والماعز. وبها كفاية من الماء العذب الذي تبلغ نسبة عذوبته ٠ - ٢٥٪. وبها صناعة نجارة، ومدارس ابتدائية ومتوسطة وثانوية للبنين، ومدارس ابتدائية ومتوسطة للبنات، ومدرسة محو أمية، ومستوصف، ومحكمة، وريد وريقة وهاتف، ومحطة وقود (WILSON - MURROW, 1970)<sup>(٤)</sup>.

## ضَبَاب Dhibab

٠٠ - ٠٥ - ٢٣ - ٠٠ - ٠٢ - ٥٩. انظر: الحجر الشرقي (Hajar (Eastern).

= دار السلطان. ويختفي اسم ضبا فيما اطلعت عليه من كتب الرحلات، حتى القرن الثاني عشر الهجري حيث ذكرها النابلسي في رحلته. وبلدة ضبا على ساحل البحر بين الوجه والمويلح، وهي ميناء، وأكثر سكانها كانوا يعملون في أعمال البحر، فيما بين بلدتهم وبين السويس والقصير، وكان لهم نشاط فيما قبل منتصف هذا القرن، أما الآن فقد ضعف عملهم، بل انقطع، وفي ضبا قليل من البساتين. وقد انتعشت البلدة هذه الأعوام على أثر الانتعاش الذي شمل جميع بلدان المملكة، فنشطت حركة العمران، وكثر سكانها، وعبدت الطرق التي توصلها بأهم المدن الواقعة جنوبها وشمالها (حمد الجاسر، معجم شمال المملكة).  
(٣) الصحيح أنها في منطقة تبوك.  
(٤) انظر: ضبا Dhaba.

= نمرة يمينه. قال ياقوت: ضَبَّ: بالفتح ثم التشديد - واحد الضباب من أحناش الأرض. والضب اسم الجبل الذي مسجد الخفيف في أصله. أ. هـ. (عائق البلادي، معجم معالم الحجاز).  
(١) يلحظ الخطأ في رسم الاسم بالحروف اللاتينية. وانظر: ضبا Dhaba.  
(٢) ضَبَا: - بالظاء أخت الطاء، وبعضهم يكتبه بالضاد - كالمقدسي في (أحسن التقاسيم) والبكري في (المسالك والممالك) والسهمودي في (خلاصة الرِّفَاء)، والجزيري في (درر القوائد)، ومنهم من يكتبه بالظاء والهاء (ظبة) كما في كتاب (المناسك). وكانت ضبا معروفة أنها ميناء في عصور متقدمة، ويظهر أنها درست، ثم حفرت آبارها في آخر القرن الحادي عشر، وكان موقعها بقرب موضع يعرف عند الرحالين باسم =



**ضَبَاع (أبو) Dhibaa (Abu)**

١٢-٠٠-٢٣، ٣٣-٣٩. قرية بالحجاز تقع بدرب الفريح بين مكة المكرمة والمدينة المنورة على بعد نحو رحلة ٢٠ ساعة من رابغ. وأبو ضباع، وقد يقال أم ضباع، قرية صغيرة من الطوب والطين بها ماء وفير من ثمانية جداول وبعض الآبار. وتوجد أشجار نخيل وليمون، وبعض الموز، والدخن، والشعير، والذرة، والخيار<sup>(١)</sup>.

**ضَبَاع (أم) Dhibaa (Umm)**

١٢-٠٠-٢٣، ٣٣-٣٩. انظر: ضباع (أبو) Dhibaa (Abu)<sup>(٢)</sup>.

**ضَبَاع (أم) Dhibagh (Umm - Adh)**

١٢-٠٠-٢٣، ٣٣-٣٩. لعله أصح أن يقال أبو ضباع. وهي محطة استراحة على أقصى طريق غربي من مكة المكرمة على المدينة المنورة بغربي شبه الجزيرة العربية. وهي تقع على بعد أكثر من ٤٠ ميلاً بطريق مستقيم شمال - شمال شرق رابغ.

**ضَبَاع الفَرْع (أبو) Fara Abu Dubaa (Al)**

١٢-٠٠-٢٣، ٣٧-٣١-٣٩. قرية في منطقة المدينة المنورة على ارتفاع ٣٨٤ متراً فوق مستوى سطح البحر، ويقطنها من ٥٠٠ إلى ١٩٩٩ نسمة. وترتبط بطريق جدة - ينبع الرئيس بدرب مستو وتموج لا بأس به، طوله ١٢٩ كيلاً، وهو عرضة للجلاميد والجرارول وفيضان السيول. وتشمل الأنشطة الاقتصادية فيها: زراعة القمح وإبرسيم والنخيل والخضراوات، مع تربية الماشية من الإبل والغنم والماعز. وبالمناطق كفاية من الماء العذب، ودرجة عذوبته ٧٦ - ١٠٠٪. وبالمناطق مدرسة ابتدائية للبنين، ومستوصف (WILSON - MURROW, 1970)<sup>(٣)</sup>.

**الضَّبَاعِيَّة Adhbaiyah**

٠٠-٥٤-٢٨، ١٣-٤٨. خليج صغير في ساحل إمارة الكويت على بعد أربعة أميال تقريباً شمال رأس القليعة<sup>(٤)</sup>.

(٣) أبو ضباع: جمع ضبيع، السبع المعروف - عين جارية من أكبر عيون وادي الفرع اليوم بعد أم العيال، وفي منتصف وادي الفرع، وفي وسعة منه نسيبة، عليها نخيل كثيرة وليمون، وعنب موز وبياي - أظنه الأنبه. وهي مقر أمير قبيلة جهم من بني عمرو، تبعد عن أم البرك (السقيا) ٥٦ كيلاً شرقاً إلى الجنوب. وملاك أبو ضباع العبدلة من جهم من بني عمرو من حرب (عائق البلادي، معجم معالم الحجاز). وهي قرية من قرى الفرع فيها عين بهذا الاسم (حمد الجاسر، المعجم المختصر). وهي في مركز أبو ضباع بمنطقة المدينة المنورة.

(٤) الضباعية مركز سياحي جميل، على شاطئ البحر يبعد مسافة ٥٩ كيلومتراً عن العاصمة الكويت، واسم الضباعية القديم ضَبَاع ولها به ذكر في التاريخ والشعر العربيين (يعقوب بن يوسف الغنيم، دولة الكويت: =

(١) أبو ضباع: - جمع ضبيع، السبع المعروف - عين جارية من أكبر عيون وادي الفرع اليوم بعد أم العيال، وفي منتصف وادي الفرع، وفي وسعة منه نسيبة، عليها نخيل كثيرة وليمون، وعنب موز وبياي - أظنه الأنبه. وهي مقر أمير قبيلة جهم من بني عمرو، تبعد عن أم البرك (السقيا) ٥٦ كيلاً شرقاً إلى الجنوب. وملاك أبو ضباع العبدلة من جهم من بني عمرو من حرب (عائق البلادي، معجم معالم الحجاز).  
(٢) هذا المدخل إضافة من المحقق لفائدة القارئ بسبب تعدد أسماء المكان.

## ضَبَابَن Dhubban

٠٠ - ٤٩ - ٢٦ - ٠٠، ٠٩ - ٤٩. انظر: سَمِين (جو) (Shamin (Jau).

## الضَّبَابَة Dabbah

١٥ - ٠٠ - ٢٦ - ١٦، ٠٨ - ٤٤. قرية في منطقة بريدة<sup>(٤)</sup>، تقع على ارتفاع ٥٨٨ متراً فوق مستوى سطح البحر، ويقطنها أقل من ١٠٠ نسمة. وترتبط مع طريق ساجر - بريدة الرئيس بدرج مستو ممهد و متموج سعي، طوله ٢١ كم، وهو عرضة للغرين والغبار والجلاميد والجراول وفيضان الأودية والطمسي. وتشمل الأنشطة الاقتصادية فيها: زراعة القمح والبرسيم والنخيل، وبعض الفواكه والخضراوات، مع تربية الماشية من الإبل والغنم والماعز والأبقار. وليس بها كفاية من الماء العذب، عذوبة الماء ٠ - ٢٥٪. (WILSON - MURROW, 1970)<sup>(٥)</sup>.

= والصحيح البيضاء، وهو غير البياض الذي في منطقة الرياض، الواقع إلى الشرق من الأفلاج. انظر مدخل (البيضاء Biyadh) في المعجم، فستجد تفصيلات أخرى عن البيضاء. انظر مدخل (البيضاء Biyadh) في المعجم، فستجد تفصيلات أخرى عن البيضاء. (٤) الصحيح أن يقال منطقة القصيم. (٥) الضَّبَابَة: أنثى الضب، أو ضبة الباب. قرية صغيرة واقعة بين مدينة عنيزة والمذنب في جنوب القصيم. وكان الماء فيها ثقيلاً، إلا أنه في العهد الأخير ظهرت فيها آبار إرتوازية فوارة بالمياه تسيح على الأرض بدون آلة رافعة. وقد ظهر مع ظهور المياه الفوارة فيها شيء من الغاز مما استدعى إرسال خبراء من شركة أرامكو لفحصها وقد ضعف جريان الآبار المذكورة في الوقت الحاضر (محمد العبودي، معجم بلاد القصيم).

## الضَّبَاعِين (دار) (Dabain (Dar Ad)

٠٩ - ٥٤ - ٢٠ - ٣١، ٤٩ - ٤٠. قرية في بني سعد بمحافظة الطائف في منطقة مكة المكرمة، تقع على ارتفاع ٢١١٠ متراً، ويقطنها من ٥٠١ إلى ٢٠٠٠ نسمة. وهي ترتبط مع طريق الطائف - أبها - جازان الرئيس بدرج جبلي مستو و متموج ممهد بطن واد جيد وسعي، إلى لا بأس به، طوله ٦٢,٥ كم (TTALCONSULT, 1970)<sup>(٦)</sup>.

## الضَّبَاعِين Dabaayn

٢٠ - ٠٧ - ٢١ - ٥٧، ٣٢ - ٤٠. قرية في الطائف بمحافظة الطائف في منطقة مكة المكرمة، تقع على ارتفاع ١٧٢٩ متراً فوق مستوى سطح البحر، وسكانها نحو ١٠٠ نسمة. وهي ترتبط مع طريق الطائف - أبها - جازان الرئيس بدرج مستو و متموج بطن واد سعي، إلى لا بأس به، طوله ١٨,٢ كم (TTALCONSULT, 1970)<sup>(٧)</sup>.

## الضَّبَابَن (أمر) Dhabban (Umm)

٠٠ - ١٢ - ٢٦ - ٠٠، ٤٤ - ٤٩. منتجع للبدو في البيضاء<sup>(٨)</sup>.

= الأماكن والمعالم، مركز البحوث والدراسات الكويتية، ٢٠٠٤م). وكانت في الأصل مجموعة آبار قديمة في الطريق بين كاظمة وهجر، وهي آبار معروفة في ساحل العدان شمال قلعة العبيد بقليل، وكان الفواصون يستقون منها حاجتهم من المياه العذبة (رحان الفرحان، معجم المواضع والمواقع والأمكنة في الكويت).

(١) الضباعين: من قرى الثبته على وادي الضباعين في بلاد بني سعد (حمد الجاسر، المعجم المختصر).  
(٢) الضباعين: من قرى ثمالة (حمد الجاسر، المعجم المختصر).  
(٣) ورد في النص الأصلي البيضاء Biyadh، وهو خطأ،

## الضَّبْرَة Zibrah

٢٣ - ٤٩ - ١٦، ١١ - ٤٩ - ٤٢. قرية بمحافظة أحد المسارحة في منطقة جازان، تقع على ارتفاع ٥٧ متراً فوق مستوى سطح البحر، ويقطنها من ٢٥١ إلى ٥٠٠ نسمة. وهي ترتبط مع طريق الطائف - أبها - جازان الرئيس بدرج مستو وتمتوج ممهد ببطن واد جيد، إلى لا بأس به، طوله ٥، ٧٥ كم، ولكن يحتاج الشخص إلى ٨ ساعات مشياً؛ للوصول من القرية إلى ذلك الدرب (ITALCONSULT, 1970).

## ضَبْضَب (جبل) Dhaba (Jabal)

٠٠ - ٤٩ - ١٤، ٠٠ - ٤٤ - ٤٩. ضلع يقع على بعد نحو ٢٣ ميلاً<sup>(١)</sup> شرق - شمال شرق المكلا بحضرموت في جنوبي شبه الجزيرة العربية، وهو منعزل وبيضاوي الشكل مع سطح هضبي يقع بالقرب من الشاطئ، وهو علامة بارزة لتحديد المكلا من جهة الشرق (Red Sea and Gulf of Aden Pilot, 1909)<sup>(٢)</sup>.

(١) المسافة تصل إلى أكثر من ٤٥ ميلاً.

(٢) ضَبْضَب: جبل كبير مشهور يقع خلف مدينة الشحر من الجهة الشمالية الشرقية، وهو جبل أثري ويبعد عن الشحر بنحو ١٥ كيلاً، وعلى سفحه الغربي طريق مرصوص بالأحجار ظاهر بشكل بارز ويشبه خطاً منكسراً. وفي قمة الجبل حفرة ضيقة الفوهة يخرج منها بخار ساخن. وفي سفح الهضبة الجنوبية المجاورة للجبل توجد مغارة محفورة في الصخر، وعلى جوانبها مصاطب أثية بمقاعد عريضة قد تراكت عليها أحجار تساقطت من السقف. وهناك قبر منبوش منحوت في الصخر ويظهر أنه نقش منذ عهد قديم. وتتصل هذه المغارة بكهوف أخرى يصعب الوصول إلى آخرها للضغط الشديد داخلها وانعدام الأوكسجين. ولعل =

## الضَّبَطِيَّة Dhabatiyah

٢٨ - ٢٧ - ٢٦، ٥٦ - ٣١ - ٤٨. قرية في وادي المياه<sup>(٣)</sup> بشرفي شبه الجزيرة العربية<sup>(٤)</sup>.

## الضَّبَطِيَّة Dhabbatiyah

٢٨ - ٢٧ - ٢٦، ٥٦ - ٣١ - ٤٨. انظر: المياه (وادي) (Wadi - al) Miyah.

## الضَّبْع (آل) Zabii (Al)

٣٣ - ٢١ - ١٩، ٠٦ - ٠٤ - ٤٢. قرية في بني عمرو بمحافظة النماص في منطقة عسير، تقع على ارتفاع ٢٣١٠ أمتار فوق مستوى سطح البحر، ويقطنها نحو ١٠٠ نسمة. وترتبط مع طريق الطائف - أبها - جازان الرئيس بدرج جبلي سيء، طوله ١,٥ كم، ولكن يحتاج الشخص إلى ٦,٠ ساعة مشياً؛ للوصول من القرية إلى ذلك الدرب (ITALCONSULT, 1970).

## ضَبْع (جبل) Dhaba (Jabal)

٢٧ - ٥١ - ٤٣، ٢٧ - ٠٦ - ٣٨. ضلع مرمل في شمال غربي شبه الجزيرة العربية بين

= الجبل سمي نسبة إلى قبيلة بني ضبضب أحد بطون المهرة لقضاعية (إبراهيم المحفني، ٢٠٠٢م، معجم البلدان والقبائل اليمنية، دار الكلمة بصنعاء). ويسمى أيضاً جبل ضبة كما رسم له بالمعجم، ولكن المشهور من اسمه هو ما أثبتناه.

(٣) انظر مادة هذا المدخل في المعجم، فستجد تفصيلات أخرى.

(٤) الضَّبَطِيَّة: قرية تقع في الجنوب الغربي من حنيد، وسكانها اليوم من العجمان الذين ينتسبون إلى يام، وآبارها محفورة باليد (عبدالرحمن العبيد، الموسوعة الجغرافية لشرقي البلاد العربية السعودية).



## ض

## صَبْعَاتُ (أل) Dabah (Al)

٤١ - ٥٩ - ١٧، ٤٣ - ١٩ - ٤٣. قرية في ظهران الجنوب في منطقة عسير، تقع على ارتفاع ٢٣١٠ متراً فوق مستوى سطح البحر، ويقطنها نحو ١٠٠ نسمة. وهي ترتبط مع طريق أبها - خميس مشيط - نجران الرئيس، ولكن يحتاج الشخص إلى ٨، ٠ ساعة مشياً للوصول من القرية إلى ذلك الدرب (ITALCONSULT, 1970)<sup>(٤)</sup>.

## الصَّبْعَاتُ Dhaha

١٠ - ١٦ - ٣١، ٣٦ - ٠٤ - ٠٠. محطة على سكة حديد الحجاز تقع على بعد نحو ١٧٣ ميلاً من دمشق يبلغ ارتفاعها ٢٤٦٣ قدماً. وتحتوي على مبنى المحطة، وجانب به فتحات للرمي، مع قلعة حجرية قديمة ذات فتحات للرمي مساحتها خمسون ياردة مربعة تغطي بركة ضخمة لجمع مياه الأمطار. ويمر طريق الحج قربها من الغرب. والمنطقة المحيطة بها متموجة وجرداء.

## صَبْعَاتُ Dhaha

٠٠ - ٢٥ - ٢٣، ٠٧ - ٠٧ - ٠٥٧. انظر: غافر (وادي بني) (Ghafir (Wadi Bani).

## الصَّبْعَاتُ Zabaah

١٣ - ٢١ - ١٧، ١٧ - ٢٧ - ٤٣. قرية في بني مالك في منطقة جازان، تقع على ارتفاع ١٣٩٦ متراً فوق مستوى سطح البحر، ويقطنها من ٢٥١ إلى ٥٠٠ نسمة. وهي ترتبط مع طريق الطائف - أبها -

(٤) في مركز الحرجة بمحافظة ظهران الجنوب في منطقة عسير.

ينبع روضة تيماء وسكة حديد الحجاز، وهو يقع على بعد نحو ٢٥ ميلاً باتجاه الشمال من قلعة المعظم (Huber)<sup>(١)</sup>.

## صَبْعَانُ (بيت) Dabhan (Bait)

٠٠ - ١٢ - ١٥، ١٠ - ٤٢ - ٤٣. قرية جبلية باليمن على بعد نحو ٣٤ ميلاً غرب - جنوب غرب صنعاء، وهي تقع شمال الطريق الرئيس بين الحديدة وصنعاء عند نقطة تبعد ١٢ أو ١٤ ميلاً شمال غرب مفتح.

## صَبْعَانُ Dhubaan

٣٤ - ٣١ - ٢٧، ٥٠ - ٤٢ - ٤١. أحد أحياء مدينة حائل<sup>(٢)</sup>.

## الصَّبْعَانَاتُ Dabaanah

٥٧ - ٥١ - ١٩، ٠٨ - ٣٠ - ٤٢. قرية في مركز الحازمي في محافظة بيشة في منطقة عسير، تقع على ارتفاع ١١٨٧ متراً فوق مستوى سطح البحر، ويقطنها أكثر من ٢٠٠٠ نسمة. وهي ترتبط مع ضريق الباحة - العقيق - بيشة الرئيس بدرج مستو وتموج بطن واد سبي، إلى لا بأس به، طوله ٣٤، ٥ كم (ITALCONSULT, 1970)<sup>(٣)</sup>.

(١) صَبْعٌ: جبل أمغر أخشب يسار الطريق من تيماء إلى الفلية، وهو إلى القلية أقرب، ليس بعيداً عن جبال السلاعو، أهل بنو عطية، وهو معدود في الحول، وهذه حدود ديار بني عطية من الشرق وعنزة من الغرب (عائق البلادي، معجم معالم الحجاز).

(٢) انظر مادة هذا المدخل في المعجم، فستجد تفصيلات أخرى.

(٣) الصبعاة: من قرى بني مُنية، في بيشة بمنطقة عسير (حمد الجاسر، المعجم المختصر).

**ضُبُوت Tabut**

٠٠ - ٥٦ - ١٥، ١٠ - ٠٨ - ٥٢. قرية صغيرة في خليج القمر<sup>(٥)</sup> بالساحل الجنوبي لشبه الجزيرة العربية.

**ضُبُوعَة (وادي) Dahwah (Wadi)**

٣٠ - ٢٣ - ١٧، ١٧ - ٠٢ - ٤٣. قرية في بني الغازي (بلغازي) بمنطقة جازان، تقع على ارتفاع ١١١٤ متراً فوق مستوى سطح البحر، ويقطنها من ٢٥١ إلى ٥٠٠ نسمة. وهي ترتبط مع طريق الطائف - أبها - جازان الرئيس بدرج مستو و متموج ممهد ببطن واد جيد و سعي، إلى لا بأس به، طوله ٦٨ كم، ولكن يحتاج الشخص إلى ذلك ١٨،٥ ساعة مشياً؛ للوصول من القرية إلى ذلك الدرب (ITALCONSULT, 1970)<sup>(٦)</sup>.

**ضُبُوعِي Dubui**

٠٧ - ٢٢ - ١٨، ٢٠ - ٢٠ - ٤٢. قرية في أبها بمنطقة عسير، تقع على ارتفاع ٢٥٠٥ أمتار، ويقطنها من ١٠١ إلى ٢٥٠ نسمة. وهي ترتبط مع طريق الطائف - أبها - جازان الرئيس بدرج جبلي و متموج ممهد لا بأس به، طوله ٥١ كم، ولكن يحتاج الشخص إلى ٠،٢ ساعة مشياً؛ للوصول من القرية إلى ذلك الدرب (ITALCONSULT, 1970).

جازان الرئيس بدرج مستو و متموج ممهد ببطن واد سعي، إلى لا بأس به، طوله ٧٥،٥ كم، وهناك ثمان ساعات مشياً حتى الوصول إلى الدرب الموصل للطريق الرئيس (ITALCONSULT, 1970).

**الضَّبْعَة Zabab**

٠٠ - ٣٢ - ٢٠، ١٠ - ٠٨ - ٤١. قرية في بني مالك بمحافظة الطائف في منطقة مكة المكرمة، تقع على ارتفاع ١٨٩٤ متراً فوق مستوى سطح البحر، وسكانها من ٥٠١ إلى ٢٠٠٠ نسمة. وهي ترتبط مع طريق الطائف - أبها الرئيس بدرج جبلي مستو و متموج ممهد ببطن واد جيد و سعي، إلى لا بأس به، طوله ٨٤،٥ كم (ITALCONSULT, 1970)<sup>(٧)</sup>.

**ضُبُوعُون (وادي) Dhabaun (Wadi)**

٠٠ - ٢٦ - ٢٣، ٠٠ - ٠٧ - ٥٨. رافد مهم لوادي سَمَائِل<sup>(٨)</sup> في عمان. ويلتقي بالضفة اليسرى لوادي سَمَائِل أسفل العمقات مباشرة. ويحوي وادي ضبعون قرية حميم، و ثميد، والفرفارة.

**الضَّبْعِيَّة Dhabaiyah**

٠٠ - ١٧ - ٢١، ٠٠ - ٠١ - ٤٦. محطة استراحة في الأفلاج<sup>(٩)</sup>. ويقال إن الرحلة التي تدوم ١٥ ساعة بين البديع والهدار تنقطع عموماً هنا. وفي الضبعية آبار وقصر مهجور، كما أنها تمثل الحد بين السهل والوعر<sup>(١٠)</sup>.

(١) في مركز حداد بني مالك في محافظة الطائف بمنطقة مكة المكرمة.

(٢) انظر مادة هذا المدخل في المعجم، فستجد تفصيلات أخرى.

(٣) انظر مادة هذا المدخل في المعجم، فستجد تفصيلات أخرى.

(٤) الضَّبْعِيَّة: من قرى الأفلاج سكانها من الوداعين من =

= الدَّوَّاسِر (حمد الجاسر، المعجم المختصر).

(٥) انظر مادة هذا المدخل في المعجم، فستجد تفصيلات أخرى.

(٦) ضبوعَة: هجرة لآل غالب، في بلاد بني الغازي (بلغازي) بمنطقة جازان (حمد الجاسر، المعجم المختصر).

## ضَبْيَان Dhabyan

٠٠ - ٢١ - ٢٤، ٠٠ - ٢٢ - ٥٦. انظر: عمر

الغربي (وادي بني) (Umar - al - Gharbi (Wadi Bani).

## ضَبْيَان القَبْلِي (قَبِيلَة بَنِي)

Dhabyani - Al - Kubli (Bani)

قبيلة بدوية مستقلة تسكن البلاد الجبلية الوعرة غير المزروعة، ويروي هذه المنطقة جدول ينصرف إلى جوف مراد. وعددهم ٥٠٠ من الرجال المقاتلين، ويملكون قطعاناً من الأغنام والماعز. ويوجد قرية واحدة من الحضرة؛ وهي الرعد (M.R. on the Aden protectorate, 1914).<sup>(١)</sup>

## ضَبْيَب (أَبَان) Dhubaib

٠٠ - ٥٠ - ٢٦، ٠٠ - ١٣ - ٤٩. انظر: سَمِين

.Shamin (Jau) (جَوَّ)

## الضَبْيِيَّة Dhabaibah

٠٠ - ١١ - ٢٣، ٠٠ - ١٤ - ٥٤. انظر:

الظفرة Dhafrah.

(١) بنو ضَبْيَان: من كبار قبائل خولان العالية. وهم فرعان: بنو سعد، وبنو وافي، وفيهم الأفخاذ التالية: آل عامر التام، آل حسين التام، اللغاب، بنو راشد الزعابلية، آل علي بن طاهر. ورؤساء بني ضَبْيَان: بنو شديق، آل الرويشان، الضمان، شريف، اللاغب، الحميدي، الصوفي. ومن أهم ديارهم: الخليف، الشولان، السرين، رحب، نوفاء، جبل صقر، الحميدات، نعة، حياض، العسيلة، بلاء، الروضة، الجراول، مرتفعات شاهر (إبراهيم المقحفي، ٢٠٠٢م، معجم البلدان والقبائل اليمنية، دار الكلمة بصنعاء).

## الضَبْيِيَّة (أَد) Dabiyah (Ad)

٠٥ - ٣٦ - ٢٥، ٥٧ - ٤٤ - ٤٥. قسم من

عشيرة سدبر، تقع في المنطقة الوسطى على ارتفاع ٦٢٠ متراً فوق مستوى سطح البحر، ويقطنها ٣٠ نسمة، وبها أربع مزارع (ETCO, 1970).

## الضَبْيِيَّة (أَدْه) Dhabah (Adh)

٤٧ - ٢٣ - ٣٠، ٣٨. محطة استراحة على طريق القوافل بين ينبع وجدة. ووفقاً لمعلومات السكان فهي تقع على بعد نحو ٣٥ ميلاً جنوب شرق ينبع، وتتألف من مكان للتخييم به بعض الأكواخ، وقليل من الماء الذي يجلب من بعض الآبار<sup>(٢)</sup>.

## الضَبْيِيَّة Dhabbiyah

٠٠ - ٣٣ - ٢٦، ٠٠ - ٤٤ - ٤٩. انظر:

البيضاء<sup>(٣)</sup> Biyadh<sup>(٤)</sup>.

(٢) تقع بين بدر وستارة.

(٣) ورد في النص الأصلي البيضاء Biyadh، وهو خطأ، والصحيح البيضاء، وهو غير البيضاء الذي في منطقة الرياض، الواقع إلى الشرق من الأفلاج. انظر مدخل (البيضاء Biyadh) في المعجم، فستجد تفصيلات أخرى عن البيضاء. انظر مدخل (البيضاء Biyadh) في المعجم، فستجد تفصيلات أخرى عن البيضاء.

(٤) الضبية: لعلها منسوبة إلى الضب من الحيوانات الزاحفة معقد الذنب، وفي اللغة ضبأت الأرض أي اختبأت، وهو موضع يقع غربي واحة القطيف بمحاذاة العلاء والأحام من الغرب (عبدالرحمن العبيد، الموسوعة الجغرافية لشرقي البلاد العربية السعودية). ويوجد من الأسماء هنا سبعة الضبية، وعلاء الضبية، وحزوم الضبية.





## Dhabbiyah الضبيّة

٤٩-٠٠، ٢٦-٠٠، ٠٩-٤٩. انظر: سمين (جو) Shamin (Jau).

## Dhubaih (Ras) الضبيّة (رأس)

٠٠-٠٨، ٢٤-٠٠، ٤١-٥٢. انظر: مقالة: الظفرة Dhafrah، تحت عنوان جبل الطنة.

## Dhabaiah (Umm) الضبيّة (Umm)

٠٠-٠٦، ٢٤-٠٠، ٠٩-٤٧. انظر: الخرج Kharj<sup>(١)</sup>.

## Dubayah (Ad) الضبيّة (Ad)

٣٢-١٥، ٢٤-٥٢، ١٠-٤٧. مستوطنة زراعية في الخرج، بها نحو ٢٠٠٠ نسمة. ويعمل الرجال في مزارع خاصة تقدر مساحتها بنحو ٢٤٠ هكتاراً. ويوجد ستة دكاكين صغيرة، ومدرسة. ويشترى الناس معظم احتياجاتهم من الخرج. وهي تقع في المنطقة الوسطى، على ارتفاع ٤٥٣ متراً فوق مستوى سطح البحر، على بعد ٥٠٠ متر من الطريق الرئيس عبر درب رملي (ETCO, 1970)<sup>(٢)</sup>.

(١) الضبيّة: تصغير ضبعة - قال ياقوت: الضبيّة: باليمامة لبني قيس بن ثعلبة. ومن سكانها الآن طائفة من سبيع عجمان الرخم، هاجروا فيها واستوطنوها (عبدالله بن خميس، معجم اليمامة).

(٢) الضبيّة: تصغير ضبعة. قال ياقوت: الضبيّة: باليمامة لبني قيس بن ثعلبة. وقال الهمداني: ثم أسفل من ذلك القرى من اليمامة الضبيّة والملحاء والخرج، وهو في قنع الرمل والضبيّة لبني قيس بن ثعلبة. ومن سكانها الآن طائفة من سبيع عجمان الرخم، هاجروا فيها واستوطنوها (عبدالله بن خميس، معجم اليمامة)

## Dubiah الضبيّة

٤٥-٥٥، ١٩-٣٩، ١٥-٤١. قرية في محافظة قلوة في منطقة الباحة، يقطنها نحو ١٠٠ نسمة. وترتبط مع الطريق الساحلي بدرب مستو بطن واد سي، إلى لا بأس به، طوله ٤,٥٨ كم (ITALCONSULT, 1970)<sup>(٣)</sup>.

## Dabiat As Sufli الضبيّة السفلى

١٤-٢٢، ٢٠-٤٥، ٥٠-٤٠. قرية في وادي أضم<sup>(٤)</sup> بمحافظة الليث في منطقة مكة المكرمة، تقع على ارتفاع ٣٤٧ متراً فوق مستوى سطح البحر، ويقطنها نحو ١٠٠ نسمة. وترتبط مع الطريق الساحلي بدرب مستو وتموج بطن واد لا بأس به، طوله ١٠٠ كم (ITALCONSULT, 1970)<sup>(٥)</sup>.

## Dabiat Al Ulya الضبيّة العليا

١٦-٢٣، ٢٠-٢٢، ٥١-٤١. قرية في وادي أضم بمحافظة الليث في منطقة مكة

(٣) الضبيّة: - بلفظ تصغير الضبعة الحيوان المعروف - قرية من قرى قبيلة دوس بني علي بوادي جرداء بني علي بتهامة. وتقع جنوب الوادي (علي الزهراني، معجم بلاد غامد وزهران).

(٤) أضم واد كثير القرى والمزارع يجاور العرج من [الجنوب] مما يلي الليث، وهو من أعمار تلك الجهات وأكثرها حصوناً وآثاراً، فيه مركز إمارة تابع لليث، وهيئة أمر بالمعروف ومدارس. وسيل أضم يصب في وادي الحجرة، ثم في الشاقة الشامية التي تصب في البحر الأحمر جنوب الليث، وسكانه بنو عفيف، ولهم فيه سوق عامرة، وله شهرة محلية (عائق البلادي، معجم معالم الحجاز).

(٥) ضبيّة: من قرى أضم، بمحافظة الليث في منطقة مكة المكرمة من قرى آل معافا، وهما: ضبيّة العليا، وضبيّة السفلى.

## الضَّحِّي Dahi

٢٠ - ١٤ - ١٨، ٣٧، ١٩ - ٤٢. قرية في محافظة رِجَالِ أَلَمَع في منطقة عسير، تقع على ارتفاع ١٨١٠ أمتار، ويقطنها نحو ١٠٠ نسمة. وهي ترتبط مع طريق الطائف - أبها - جازان الرئيس بدرج مستوى و متموج ببطن واد سي، إلى لا بأس به، طوله ٦٩,٢ كم، ولكن يحتاج الشخص إلى ٦,٦ ساعة مشياً للوصول من القرية إلى ذلك الدرب (ITALCONSULT, 1970)<sup>(٣)</sup>.

## الضَّحِّي Dhahi

٠٠ - ١٢ - ١٥، ٠٠ - ٠٤ - ٤٣. قرية كبيرة بجنوبي اليمن تقع على بعد نحو ٢٦ أو ٢٧ ميلاً شمال شرق الحديدة. وقد بنيت الضحِّي على الضفة اليمنى لوادي سردد، وعلى الرغم من أنها لا تقع على أقصر طريق بين الحديدة واللحية فإن القوافل غالباً ما تزورها وهي في طريقها بين الميناءين<sup>(٤)</sup>.

## ضَخَّيَّان (وادي) Dahyan (Wadi)

٠٤ - ١٧ - ١٨، ١٠ - ١٢ - ٤٢. قرية في محافظة رِجَالِ أَلَمَع في منطقة عسير، تقع

=قبيلة بني عدوان، تقع جنوب قرية الكرداسة. شمال بلدة الأطاوله بمسافة ٢٠ كيلاً (علي الزهراني، معجم بلاد غامد وزهران).

(٣) الضحِّي: من قرى بني زيد من رجال أَلَمَع في منطقة عسير (حمد الجاسر، المعجم المختصر).

(٤) الضَّحِّي: بلدة في وادي سردد، بالجنوب الشرقي من مدينة الزيدية بمسافة ٢٠ كيلاً. فيها مركز قبيلة الجرايح إحدى قبائل عك. وكان قد استوطنها بالقرن السابع الهجري طائفة من العلويين الحضارم يعرفون باسم (آل الحضرمي) (إبراهيم المقضي، ٢٠٠٢م، معجم البلدان والقبائل اليمنية، دار الكلمة بصنعاء).

المكرمة، تقع على ارتفاع ٣٧٧ متراً فوق مستوى سطح البحر، ويقطنها نحو ١٠٠ نسمة. وترتبط مع الطريق الساحلي بدرج مستو و متموج لا بأس به، طوله ١٠٢,٥ كم. وبالقرية طاحونة (ITALCONSULT, 1970).

## ضَخَّاح Dhubah

٠٠ - ٢٧ - ١٣، ٠٠ - ٤٢ - ٤٣. قرية صغيرة في جنوبي اليمن تقع على طريق المخا - تعز على بعد ٣٤ ميلاً من المخا. وهي تحوي مجموعة من الأكواخ وبثرين أو ثلاثة.

## ضَخَّايَا (جزيرة ذي) Dhahaya (Island)

٢٤ - ٥٣ - ١٦، ٠٠ - ٢٧ - ٤١. انظر: الأجهان (جزيرة) Dhahaya (Island)<sup>(١)</sup>.

## الضَّحْك (عين) Dhahak (Ain)

٠٠ - ٣١ - ٣١، ٠٠ - ٥٦ - ٤٤. عين في الصحراء الشامية بين الشافية والسماوة.

## الضَّحَّوَات Dawahat

٥٦ - ٢١ - ٢٠، ٢٣ - ١٦ - ٤١. قرية بمحافظة القرى (الأطاوله) في منطقة الباحة، تقع على ارتفاع ٢٠١٠ أمتار، ويقطنها من ١٠١ إلى ٢٥٠ نسمة. وترتبط مع طريق الطائف - أبها - جازان الرئيس بدرج مستوى و متموج لا بأس به، طوله ٧ كم، وبالقرية مدرسة، ودكان، وطاحونة (ITALCONSULT, 1970)<sup>(٢)</sup>.

(١) اسم خاطئ يرد في بعض الخرائط والمطبوعات لجزيرة الأجهان.

(٢) الضَّحَّوَات: - على وزن صلوات - قرية كبيرة من قرى =



على ارتفاع ١٠١١ متراً فوق مستوى سطح البحر، ويقطنها أكثر من ٢٠٠٠ نسمة. وهي ترتبط مع الطريق الساحلي الرئيس بدرب مستو وتمتوج ببطن واد لا بأس به، طوله ٥٤,٣ كم (ITALCONSULT, 1970).

٢٥٠ نسمة. وهي ترتبط مع طريق الطائف - أبها - جازان الرئيس بدرب مستو وتمتوج ممهد لا بأس به، ضوله ٣٢,٥ كم، ولكن يحتاج الشخص إلى ٢,٥ ساعة مشياً؛ للوصول من القرية إلى ذلك الدرب (ITALCONSULT, 1970).<sup>(٢)</sup>

ضَحْيَان Duhayan

ضَدْنَة Dhadnah

٢٠ - ٢٠ - ١٧، ٤٣ - ٤٢ - ٠٠. محطة استراحة في اليمن جنوب غربي شبه الجزيرة العربية على طريق الحج اليمني، وهي تقع على بعد نحو ١٦ ميلاً بواسطة الطريق شمال - شمال غرب صعدة<sup>(١)</sup>.

٠٠ - ٣١ - ٢٥، ٠٠ - ٢١ - ٥٦. انظر: الشَّمِيلِيَّة Shamailiyah.

ضَرَّاس (بَنْدَر) Daras (Bandar)

٤٥ - ٤٥ - ١٢، ٠٠ - ٠٢ - ٤٥. انظر: عدن (محمية) Aden Protectorate<sup>(٣)</sup>.

الضَحْيِيَّة Zahiyyah

ضَرَّاس Dharas

٠٣ - ١٣ - ١٨، ٤٢ - ٢٥ - ٢٠. قرية في أبها بمنطقة عسير، تقع على ارتفاع ٢٥٣٨ متراً فوق مستوى سطح البحر، ويقطنها نحو ١٠٠ نسمة. وهي ترتبط مع طريق الطائف - أبها - جازان الرئيس بدرب جبلي مستو وتمتوج ممهد ببطن واد سيء، إلى لا بأس به، طوله ١٥,٢ كم. وبالقرية دكان، وطاحونة (ITALCONSULT, 1970).

١٥ - ١٩ - ٢٦، ٥٩ - ٥٢ - ٤٣. انظر: القصيم Qasim.

ضَرَّاس Diraas

١٥ - ١٩ - ٢٦، ٥٩ - ٥٢ - ٤٣. قرية في منطقة برينة<sup>(٤)</sup>، تقع على ارتفاع ٦٢٨ متراً فوق

الضَحْيِيَّة Zahiyyah

٤٢ - ١٥ - ١٨، ٥٥ - ٢١ - ٤٢. قرية في أبها بمنطقة عسير، تقع على ارتفاع ٢٩٢١ متراً فوق مستوى سطح البحر، ويقطنها من ١٠١ إلى

(٢) في مركز السودة بأبها في منطقة عسير.  
(٣) ضَرَّاس: أحد خلجان شبه جزيرة عدن، ويقع غرب خليج حقات، يفصل بينهما جبل معاشق، وهو أكبر خلجان شبه جزيرة عدن. وجبل معاشق رأس جبلي ممتد في بحر عدن، وهو متفرع من جبل شمسان، يمتد إلى الجنوب فاصلاً بندر حقات عن بندر يليه إلى الغرب يعرف ببندر ضراس. ويشير الأستاذ عبدالله محيرز إلى أن بعض الخرائط القديمة التي رسمها الإنجليز بعد احتلالهم مدينة عدن، تسمى رأس معاشق باسم «رأس محذوب» ولعل ذلك نسبة على ولي مقبوع هناك يحمل هذا اللقب (إبراهيم المقحفي، ٢٠٠٢، معجم ابليدان والقبائل اليمنية، دار الكلمة بصنعاء).  
(٤) الصحيح أن يقال: في منطقة القصيم.



## الضَّرْب Darb

٣٨ - ٢٩ - ١٩، ٢١ - ٤١ - ٤١. قرية في العرَضية الشمالية بمحافظة القنفذة بمنطقة مكة المكرمة، تقع على ارتفاع ٤٩٧ متراً فوق مستوى سطح البحر، ويقطنها من ٥٠١ إلى ٢٠١٠ نسمة. وترتبط مع الطريق الساحلي بدرب مستو وتمتوج ببضن واد جيد، إلى لا بأس به، طوله ١٠٤,٥ كم (ITALCONSULT, 1970).

## الضَّرْب (صحراء) Zarb

١١ - ١٧ - ٢٦، ٠٠ - ٣٦ - ٤٠. اسم لصحراء جذباء ورتبية باتجاه الركن الشمالي الشرقي من حرة خيبر بين جبال شَمَر والمدينة المنورة. ويقال إن وادي مخيط<sup>(٣)</sup>، رافد من روافد وادي الرُّمَّة على الضفة اليسرى، يبدأ مجراه في صحراء الضَّرْب. ويقع مركزها على بعد قد يصل إلى ٩٠ ميلاً شرق - شمال شرق قرية خيبر. وقد وصفها هوبر Huber أنها سهل طيني مستر تغليه الحصباء. وكقاعدة لا يرى أي مخيم للبدو في هذه المنطقة<sup>(٤)</sup>.

## ضُرَيْبَة عَلِي (رَأْس) Dharbat Ali (Ras)

١١ - ٣٩ - ١٦، ٠١ - ٠٦ - ٥٣. رأس في ظَفَّار جنوبي شبه الجزيرة العربية، وهو رأس صخري صغير يبلغ ارتفاعه ٢٠٠ قدم فوق مستوى

(٣) انظر: مخيط (وادي) (Makhit (Wadi). وليس صحيحاً أن وادي مخيط يبدأ مجراه من صحراء الضرب فهو يقع إلى الجنوب منها بنحو ١٢ ميلاً.  
(٤) قد تكون هذه الصحراء سميت باسم وادي الضرب؛ أحد روافد وادي الرُّمَّة الذي يتوسطها.

مستوى سطح البحر، ويقطنها من ١٠٠ إلى ٤٩٩ نسمة. وهي ترتبط بطريق النقرة - بريدة الرئيس بدرب طوله ١٢ كم. وتشمل الأنشطة الاقتصادية فيها: زراعة القمح والبرسيم والنخيل وبعض الفواكه والخضراوات، مع تربية الماشية من الغنم والماعز والأبقار. وبالمنطقة كفاية من الماء العذب، ودرجة عذوبة الماء ٢٦ - ٥٠٪. وبالقرية صناعة نجارة، ومدرسة ابتدائية للبنين، ومدرسة محو أمية (WILSON - MURROW, 1970)<sup>(١)</sup>.

## ضُرَاف (جَبَل) Dharaf (Jabal)

٠٠ - ١٢ - ٢٧، ٠٠ - ٣٢ - ٤٠. معلم صغير منعزل من جبال شَمَر يقع على بعد نحو ٧٥ ميلاً إلى الجنوب من حائل، و١٦ إلى ٢٠ ميلاً جنوب شرق المستجدة على طريق الحج البصري<sup>(٢)</sup>.

(١) ضُرَاف: (إضراس) أحد خيوط بريدة الغربية يبعد عنها نحو ١٠ أكيال، وهو كغيره من الخيوط محاط بالكثبان الرملية وممتد من الشمال إلى الجنوب. ومن المحتمل أن تسميته قديمة فقد ذكر ياقوت: ضُرَاف. أقول: ومما يرجح قدم تسميته ما تقرر في أذهان كثير من الناس من أهل أضراس من أنه كان مورد ماء قديم للبادية قبل عمرانه. أما التسمية فيقول أهله: إنها بسبب ضروس وهي نوع من الحجارة الرملية الحمراء بجوارزه (محمد العبودي، معجم بلاد القصيم).

(٢) ضُرَاف: ضُرَاف يقع في الطرف الغربي من جبل حضن - الواقع بين جنوب أجا وشمال رَمَّان - ، وهو سلسلة من الجبال، وهو يقع شمال قرية الشُّمْلِي، ليس بعيداً عنها، ويبعد عن حائل ١٥٠ كيلاً غربها، يقرب قرية النَيْضَة - فيضة ابن سويلم - جنوبها بما يقارب ٢٠ كيلاً، في الجنوب الغربي من بواعة (محمد الجاسر، معجم شمال المملكة).



## الضَّرْس (Ad) Durs

٢٩ - ٣٩ - ٢٢، ٢٥ - ٢٢ - ٤٠. قرية في منطقة حائل، تقع على ارتفاع ١٠٧١ متراً فوق مستوى سطح البحر، ويقطنها أقل من ١٠٠ نسمة. وترتبط مع طريق الحناكية - حائل الرئيس بدرج متموج سيء، طوله ٥ كم، لكنه عرضة للغرين والغبار والجلاميد والحصى وفيضان السيول والظمي والطين. وتشمل الأنشطة الاقتصادية فيها: زراعة القمح والبرسيم والنخيل وبعض الخضراوات، مع تربية الماشية من الغنم والماعز. وبالمنطقة كفاية من الماء العذب، ودرجة عذوبة الماء ٧٦ - ١٠٠٪ (WILSON - MURROW, 1970) (٣).

## ضَرْغَد Thurghud

١٠ - ٣١ - ٢٦، ١٠ - ٢٣ - ٤٠. قرية نخيل صغيرة في حرة خيبر (٤) بغربي شبه الجزيرة العربية (٥).

(١) = (حمد الجاسر، المعجم المختصر).

(٣) الضَّرْس: وادٍ يقع بين وادي الشَّوَيْط ووادي أبله، أعلاه وادي أبر رمث - وهو اسم للوادي - وفيه العُوَيْبَة - عين صغيرة - وفي الضَّرْس سكان من بني رشيد - وهو يصب في وادي العوشنزي، ثم يقضي إلى أم صُور، ثم أم قَسِيم ثم على الحَفِيق، ثم الحليفة. وفي الضَّرْس قرية بهذا الاسم وهي لبني رشيد، وتقع غرب حائل بما يقارب ٢٤٠ كيلاً (حمد الجاسر، معجم شمال المملكة).

(٤) انظر مادة هذا المدخل في المعجم، فستجد تفصيلات أخرى.

(٥) ضَرْغَد: ضرغد ما يزال معروفاً - بلد فيه نخيل، في وادٍ يقع في الجانب الشمالي الشرقي من حرة خيبر (حرة فذك) المعروفة بحرة بني رشيد، ويطلق على تلك الناحية من الحرة الآن حرة اثنان (وتعرف قديماً أيضاً بحرة ليلى) وحرة ضرغد ولابة ضرغد، ويقع ضرغد شمال الحائط (فذك قديماً) شرق جبل جبران، وغرب =

سطح البحر وبارز جداً من الجنوب الغربي، وخلفه جرف في السلسلة المرتفعة (٣٩٥٠ قدماً). وأما من الجنوب الشرقي فلا يمكن تمييزه من الأرض العالية خلفه. ويكتب أيضاً ضربة علي Tarbat Ali (Red Sea and Gulf of Aden Pilot, 1909).

## الضَّرْس Dirs

٤٠ - ١٠ - ١٦، ١٨ - ٥٧ - ٤٢. قرية في محافظة أحد رُقَيْدَة في منطقة عسير، تقع على ارتفاع ٢١٤٩ متراً فوق مستوى سطح البحر، ويقطنها نحو ١٠٠ نسمة. وهي ترتبط مع طريق أبها - خميس مشيط - نجران الرئيس بدرج جبلي مستو وتموج ببطن واد سيء، إلى لا بأس به، طوله ٥، ١٧ كم (ITALCONSULT, 1970) (١).

## الضَّرْس Dirs

١٣ - ٤٥ - ٥٦، ١٨ - ٢٦ - ٤١. قرية في مركز حلي بمحافظة القنفذة في منطقة مكة المكرمة، تقع على ارتفاع ٤٨ متراً فوق مستوى سطح البحر، ويقطنها من ١٠١ إلى ٢٥٠ نسمة. وترتبط بالطريق الساحلي بدرج مستو وتموج لا بأس به، طوله ٢، ٦ كم (ITALCONSULT, ١٩٧٠).

## الضَّرْس Durs

٤٧ - ٢١ - ٢٧، ١٨ - ٠٤ - ٤٢. قرية في محافظة محابيل عسير بمنطقة عسير، تقع على ارتفاع ٥٣٠ متراً فوق مستوى سطح البحر، ويقطنها أكثر من ٢٠٠٠ نسمة. وترتبط مع الطريق الساحلي الرئيس بدرج متموج لا بأس به، طوله ٥، ٣ كم (ITALCONSULT, 1970) (٢).

(١) في مركز الفرعين بمحافظة أحد رُقَيْدَة في منطقة عسير.  
(٢) الضَّرْس: في الريش من قرى محابيل، في منطقة عسير =

## ض

والمجموعة الشرقية تقع إلى الجنوب والشمال من الطريق الرئيس على بعد ٨ إلى ١٨ كم من ضرما. وهي تشمل: الغمام، وقصر ابن فلاح، وزنيقة، وسمحة، وعريقانة، والروضة، والصفيح، والرقبة، والغنامية، وقصر صقر، والفيحاء، والمدير، والوسطى، وعشيقان، والنعيمة، ولَمَاعَة، وابن منيف، والجفرة وغيرها (ETCO, 1970).

## ضُرْمَا (محجر) Mahjar Durma

٣٠ - ٣٤ - ٢٤، ٠٠ - ١٧ - ٤٦. مقالع حجارة بناء ذات مستوى عال في المنطقة الوسطى على ارتفاع ٦٦٧ متراً فوق مستوى سطح البحر. ويحمل للرياض عدة حمولات باليوم الواحد، وأقل من ذلك إلى المنطقة الشرقية. ويمثل التوسع الكبير في بناء المنازل والدوائر الحكومية مصدراً مؤوقاً لعمل المحجر. ويعمل هنا نحو ٥٠ عاملاً يقيمون في المحجر، ويمكن الوصول إليه عبر درب عند كيلو ٦٥ من الرياض يقع على بعد ٥ كم شمال طريق الحجاز (ETCO, 1970).

## ضُرْمَا Dhrumah

٣٧ - ٣٦ - ٢٤، ٣٥ - ١٧ - ٤٦. قرية كبيرة في منطقة العارض في نجد أصبحت مشهورة بفضل مقاومتها للقوات المصرية عام ١٨١٨م، ولما لقي أهلها من معاملة قاسية من القوات المصرية لدى احتلالها لها.

وتقع ضُرْمَا على ما يبدو على بعد نحو ٣٥ ميلاً إلى الجنوب الشرقي من البرة، وعلى نفس البعد غرب - جنوب غرب الرياض في سهل واسع

## الضُرْمُ (جبل) Dhurum (Jabal)

٠٠ - ١٢ - ٢١، ٠٠ - ٤٧ - ٤٢. انظر: سبيع (وادي) Sabai (Wadi).

## الضُرْمُ Dhurum

٠٠ - ١٢ - ٢١، ٠٠ - ٤٧ - ٤٢. انظر: سبيع (وادي) Sabai (Wadi).

## ضُرْمَا (قُصُور) Qusur Al Durma

٣٠ - ٣٢ - ٢٤، ٠٠ - ١٥ - ٤٦. مجموعة مزارع تقع في المنطقة الوسطى تابعة لضرما. وهي منتشرة بشكل كبير شمال وجنوب طريق الحجاز، وتمثل مجموعة وسطى وشرقية وغربية.

فالمجموعة الغربية تبعد ٦ أو ٧ كم غرب ضرما إلى الجنوب من طريق الحجاز وهي: العلو، ومشرفة، ومحيرة، وسمحان. وتسمى المنطقة بحلة برغش.

والمجموعة الوسطى تقع إلى الجنوب الغربي من ضرما حتى مسافة ٩ كم جنوب الطريق الرئيس. وهي: النخيل، والبلد، والجويمة، والحوطة، والجاذة، والمستدة، وبشرة، وعياف، والشهيل، والقرينة، وصعب، وقصر تركي، وقصر سيف، والشعبية، والسبياتي، والغزيز، والمعنيق، والمجخرة، والدغمانية، وقصر ابن غشيان، وقصر الشنيف، وقصر الشيخ.

= أول، وهذا يبعد عنه بما يقارب ٣٠ ميلاً، والطريق من ضرغد إلى حائل يمر بمنهل أول. وضرغد غرب مدينة حائل، على مسافة تقرب من متي كيل (حمد الجاسر، معجم شمال المملكة).



اسمه سيل الحائر. ويصب فيه من ناحيته اليسرى قبل وصوله إلى الحائر سيل آخر يسمى المغرّفة، وهو ينحدر من جبل طويق. وتمر الطريق الموصلة من ضَرَمًا إلى الرياض بالقرب من المُرَّاحِمِيَّة ثم تصعد إلى الجزء المرتفع من جبل طويق الذي يعرف باسم أبا القُدَّ<sup>(٥)</sup> وتستغرق الرحلة كلها نحو ١٢ ساعة. وثلاثة أرباع الطريق الأخيرة وعرة وصعبة. أما الطريق من ضَرَمًا إلى الحائر فهي تسير إلى الجنوب، وتمر عبر المنطقة الأقل ارتفاعاً في جبل طويق الذي يدعى المغرّفة. وهذه الطريق أطول من الطريق المؤدية إلى الرياض. وهذان هما الطريقان اللذان يسلكهما ذوو الأحمال الخفيفة أو الذين يخشون سطوة اللصوص. ولكن القوافل القوية بجمالها المحملة تستطيع - كما يقال - الذهاب من الحائر سالكة طريق الوادي الطبيعي الذي يؤدي من ضَرَمًا إلى ذلك المكان<sup>(٦)</sup>. ويشمل

تصب فيه أودية ثلاثة تهبط من المنحدرات الغربية لجبل طويق. ويبدأ الشمالي من هذه الأودية في جبل خرشا الذي يمثل جزءاً من سلسلة جبل طويق المتاخمة للحيسية. والوادي الأوسط هو وادي وضاح<sup>(١)</sup>، والوادي الثالث في الجنوب الأقصى هو وادي السقطة<sup>(٢)</sup>. وتقع جبال طويق في الجنوب الشرقي والشمال الشرقي من ضَرَمًا، كما توجد صحراء رملية في جنوبها الغربي. وهناك إلى الشمال الغربي منها سهل تعبره طريق تصل إلى شقراء في الوشم، كما أن في سهل ضَرَمًا وادياً يقع أسفل ملتقى الأودية الثلاثة المنحدرة من جبل طويق، ويدعى ضَرَمًا على ضفته اليمنى. وتروى مزارع النخيل في القرية من مياه الآبار الواقعة في باطن هذا الوادي، وهو يتجه من ضَرَمًا إلى شرق - الجنوب الشرقي عابراً جبال طويق، ثم يدخل وادي حنيفة قبل مسافة قصيرة من الحائر التي يروي جزءاً من مزارع النخيل فيها.

(٥) يسمى لأن القدية التي يمر منها طريق الرياض - الطائف السريع.

(٦) ضَرَمًا: أصلها قرما، ثم دخلها التحريف فأصبحت اليوم: ضرما. ولها ذكر مشرف في مقامة العدوان ففي سنة ١٢٣٣هـ حينما غزت جيوش محمد علي نجدا بقصد تخريب الدرعية وتقويض حكم آل سعود. وقف لهذه الجيوش بعض البلدان التي في طريقها، وجاهدوا وأبلوا بلاء حسنا في الجهاد والنضال، وفي مقدمتها مدينة الرس وشقراء، ثم ضَرَمًا التي وقفت موقف البسالة والحماية والغيرة، ولقنت هذه الجيوش درساً لا ينسى في مناجزة الأعداء ومجالدتهم. كتب القائد إبراهيم بن محمد علي إلى أهل ضَرَمًا حينما أقبل على شعب الحيسية كتب اليهم يطلب مواد غذائية وعلفًا للخيل، فردوا عليه بصرة فيها بارود وقذائف رصاص. فقال قولته المعروفة: أردنا شقراء وأراد الله ضرما. فعطف مسيرة الجند إلى ضرما، ونصب عليها مدافعه، وحاصرها حصاراً شديداً، ولقي من أهلها كل =

ويمر السبل بين ضَرَمًا والحائر، وعلى بعد عدة أميال من ضرما، بقرية تدعى المُرَّاحِمِيَّة<sup>(٣)</sup>، كما يمر بعد بضعة أميال على قرية أخرى اسمها الروضة<sup>(٤)</sup>. وتقع كلاهما على ضفته اليمنى، وتروي مياهه أراضي القريتين. وعندما يقترب من الحائر يصبح

(١) في الأصل Bodhah. وقد اخترنا تصويب الدكتور محمد القباني في كتابه (ضرما)، سلسلة هذه بلادنا رقم (٣٨).

(٢) انظر: السقطة Saqtah.

(٣) المُرَّاحِمِيَّة تقع خارج طريق السبل في نفود قنفذة؛ أي أن السبل من ضَرَمًا لا يمر بها، انظر: المُرَّاحِمِيَّة Mizahmiyah.

(٤) انظر: الرُّوسَة Raudhah.

المجدول الآتي التفصيلات المعتادة عن قرى صَرَمًا  
والمُزَاجِيَّة والرَّوْضَة:

=

= حرارة ومرارة، وما استطاع أن يستولي عليها إلا بعد أن قدم ألفاً ومئتي قتيل، وبعد أن قتل من أهلها ثمانمئة قتيل، وبعد أن أنهكهم الحصار وفقد ما لديهم من زاد وذخيرة احتلتها، وأجلى شيوخها ونساءها وذراريها إلى الدرعية، وخربها تخريباً كاملاً.

ويحد مسمى صَرَمًا من الشمال حدود البرة وجمال طويق، ومن الغرب رمل قنيفذة الوركة سابقاً والحد داخل في المحدود، ومن الجنوب المزاحميات ونوابعها، ومن الشرق جبل طويق. ويسيل عليها من الأودية الحميض، وقد تقدم ذكره في حرف الحاء، وروضة، وشعب الملاحة - قويعان، والحيسية الغربية، وغددة، وباطن السرحة، وباطن النخلة، وأم الدخان، وخشم المنجور يصب في الروضة، ووادي الجحرة، والمرير.

وبها من أعلام الجبال والأنوف: قرادان، والمشمخ، ولعمرد، والدغما، وحفيت، وحبيل، والمهيد. أما الأنوف فهي: خرشا، عوادة، غضية، الشق، المنجور، اللويحيس، شداد، العطشانة، زبيدة، مصيعط، قديدان، غرور. وبها عمود الحامض.

وبها من الرياض: روضة أبي سمير، وروضة ابن محسن، وروضة سمحان، وروضة النقيعة.

وبها من الصفراوات: صفراء الغزو، وميركة ضبعان، وأم حبيد، وبرقى الشيخ.

وتبعها: الركبة، الزمامية، الزويدية، المطوية، الفيصلية، الفيضة الوسطى، ديراب، آل شهيل، فيهق، القصور، السَّيَّيَّاتِي (عبدالله بن خميس، معجم اليمامة).



الاسم	الموقع	المتازل واسكان	الملحوظات
الروضة <sup>(١)</sup>	انظر أعلاه.	بها ٤٥ منزلاً؛ منها ٣٠ منزلاً لعنزة، و١٥ منزلاً لقبائل أخرى.	تشبه المَرَّاجِيَّة؛ ولكن عدد أشجار النخيل فيها ٤٠٠٠، أما الماء فعلى عمق ١٠ قامات.
صَرْمًا	انظر أعلاه.	بها ٣٠٠ منزل؛ منها نحو ١٥٠ منزلاً لبني خضير، و٢٥ بيتاً في المعدل لكل من الفقهاء <sup>(٢)</sup> من قبيلة عنزة، والمدابلة <sup>(٣)</sup> من قبيلة الدَّوَّائِسر، والفضول <sup>(٤)</sup> ، والنقيسة من فرع بويه من قبيلة مطير، وآل عبد العزيز <sup>(٥)</sup> من سبيع، ومن قبيلتي السهول وبني تميم. وتسمى المدينة الرئيسة البلاد <sup>(٦)</sup> . وتوجد أحياء منعزلة أو قرى تابعة تعرف باسم قصر آل شهيل <sup>(٧)</sup> والوسيطي <sup>(٨)</sup> .	هناك سوق تضم عدداً من الحوائت. ويزرع القمح والشعير بكميات كبيرة. والتقديرات المختلفة لأشجار النخيل تشير إلى أن متوسط عددها يبلغ ٣٠٠٠٠، وتزرع أيضاً الذرة والبرسيم والبطيخ والفواكه الأخرى، والحيوانات كثيرة. ويتراوح عمق الآبار بين ١١ و١٨ قامات. وكبير القرية هو محمد بن عبد العزيز من النواصر من بني تميم <sup>(٩)</sup> .

= طَيِّء (انظر: حمد الجاسر، معجم قبائل المملكة العربية السعودية).

(٥) أمراء صَرْمًا سابقاً وهم من المرردة من بني وابل من عنزة (انظر: حمد الجاسر، معجم قبائل المملكة العربية السعودية)، وليس كما ذكر في الأصل الإنجليزي.

(٦) انظر: البلاد Bilad.

(٧) انظر: شَهَيْل (قصر ابن) (Shahail - Qasr Bin).

(٨) انظر: الرِّسِيْطِي Wusaitah.

(٩) هذا خطأ، فهو من عنزة (انظر: حمد الجاسر، معجم قبائل المملكة العربية السعودية)، وليس كما ذكر في المعجم.

(١) انظر: الرَّوْضَة Raudhah؛ بالعارض.

(٢) لا يعول على كتب الرحالة في الأنساب. ويذكر الشيخ عبدالله بن خميس أن الفقهاء في صَرْمًا من تميم (عبدالله بن خميس، معجم اليمامة)، كذلك ذكر ذلك الشيخ حمد الجاسر وأضاف أنهم من العنقر من بني سعد من تميم (حمد الجاسر، جمهرة أنساب الأسر المتحضرة في نجد).

(٣) يذكر الشيخ عبدالله بن خميس أن المدابلة في صَرْمًا من عنزة (عبدالله بن خميس، معجم اليمامة)، ويؤكد على ذلك الشيخ حمد الجاسر (انظر: حمد الجاسر، معجم قبائل المملكة العربية السعودية).

(٤) يذكر الشيخ حمد الجاسر أن الفضول في العارض من =



الاسم	الموقع	المنازل والسكان	الملحوظات
المُزَاجِيَّة <sup>(١)</sup>	انظر أعلاه.	بها ١٠٠ منزل؛ منها ٤٠ لبني تميم، و٤٠ لقبائل أخرى، والباقي لعنزة والدَّوَابِر.	بها ٦٠٠٠ شجرة من النخيل، وقليل من أشجار الفاكهة والحبوب والبرسيم. وعمق الماء مثله في ضَرَمًا وربما كان أقل عمقاً.

ويبدو أن هذا أفضل مكان للإشارة إلى سيل أبا الجالات الذي يقع جنوب ضَرَمًا وإن كان لا يرتبط معها مباشرة. ويقع على ما يبدو في جبال طويق بين ضَرَمًا ومنطقة الحريق، وهو يبدأ كما يقال من نفس البقعة التي ينبع منها فرع نساح الذي يصب في وادي حنيفة ولكن اتجاهه مختلف؛ إذ إنه عندما يمر بقرية تسمى جو السَّيْبَانِي<sup>(٢)</sup> فإنه يجري جنوباً إلى خشم الذيب في منطقة الحريق حيث ينتهي هناك. ولا تصل مياهه إلى خشم الذيب إلا عند هطول الأمطار والفيضانات.

وقرية جو السَّيْبَانِي فقيرة ومتناثرة. وبها ٤٠ منزلاً يقيم بها العبيد فقط. ولكن أهالي قريتي ضَرَمًا والمُزَاجِيَّة من بني تميم يأتون إليها في فصل الشتاء لزراعة الأرض. وليس في القرية أشجار نخيل أو برسيم يزرع بها القمح والشعير والذرة والبطيخ ويمكن استخراج الماء هناك على عمق ثلاث قامات (Gazetteer of the Persian Gulf).

(١) انظر: المُزَاجِيَّة Mizahmiyah.

(٢) انظر: السَّيْبَانِي (جو) Saibani (Jau - As).



## ضَرْمًا Durma

٣٧ - ٣٦ - ٢٤، ٣٥ - ٠٧ - ٤٦. مركز للمناطق المزروعة حولها، يسكنها نحو ٣٠٠٠ نسمة، و٥٠٪ من القوة العاملة يعملون في الزراعة، والباقي يعملون في الحكومة أو سائقين، أو موظفين، أو سائقي تراكاتورات. وقد هاجر قسم كبير من السكان على الرياض. ويتجمع نحو ٤٠٠ مزرعة في ثلاثة أحياء حول القرية. ويجلب ماء الشرب من المَزَاجِيْمَة والغَطْط. ويصدر الفائض من القمح إلى الرياض، كما أن عدة محاجر بها تزود الرياض بالأحجار. وبالبلدة معظم الخدمات الضرورية بما فيها المدارس. وهي تقع في المنطقة الوسطى، على ارتفاع ٦٣٢ متراً فوق مستوى سطح البحر، على بعد ٢,٧ كم طريق فرعي من طريق الرياض - شقراء (ETCO, 1970).<sup>(١)</sup>

## ضَرْوَان (آل) Dharwan (Al)

فرع ثانوي من فرع آل سليمان من قبيلة العجمان.<sup>(٢)</sup>

## الضَّرْوَة Darawah

٣١ - ١٩ - ٢١، ٥٠ - ١٨ - ٤٠. قرية في الطائف بمحافظة الطائف في منطقة مكة المكرمة، تقع على ارتفاع ١٩٠٢ متراً فوق مستوى سطح البحر، وسكانها من ١٠١ إلى ٢٥٠ نسمة. وهي ترتبط مع طريق الطائف - أبها - جازان الرئيس

(١) انظر: ضَرْمًا Dhurma.

(٢) انظر مادة هذا المدخل في المعجم، فستجد تفصيلات أخرى.

بدرب مسنو وشموج بيطن واد سبي، إلى لا بأس به، طوله ٥,٧ كم (ITALCONSULT, 1970).

## الضَّرْوِس (أبو) Dhurus (Abu)

١١ - ١١ - ٢٤، ٠٠ - ٥٢ - ٥٦. قرية صغيرة في ولاية صَحْم الفرعية<sup>(٣)</sup> في عمان.

## ضَرْيَب السُّوق Darib As Suq

١٠ - ٠١ - ٢٠، ٥٦ - ١٨ - ٤٢. قرية في مركز تبالة<sup>(٤)</sup> في محافظة بيشة في منطقة عسير، تقع على ارتفاع ١١٧٨ متراً فوق مستوى سطح البحر، وينطنها نحو ١٠٠ نسمة. وهي ترتبط مع طريق الباحة - العقيق - بيشة الرئيس بدرب مستو لا بأس به، طوله ٢٤ كم. وبالقرية مدرسة، ومستوصف، وسوق، وستة دكاكين، وطاحونتان، ومقهى (ITALCONSULT, 1970).<sup>(٥)</sup>

## الضَّرِيْبَة Dharibah

٥٧ - ٥٧ - ٢١، ٠٠ - ١٦ - ٤٠. منطقة تخييم بالحجاز على طريق الحج العراقي، ووفقاً لمعجم الخليج العربي Gazetteer of the Persian Gulf فإن الضريبة تقع على بعد ٨٠ ميلاً من مكة المكرمة في واد ضيق بين جبال عالية وأجمات متشابكة، ويمكن الحصول على الماء هنا في مجرى الوادي على عمق قدمين فقط. ويحرم المسلمون السنة من هذا الموقع. ويشير برتون Burton لمكان يدعى

(٣) انظر مادة هذا المدخل في المعجم، فستجد تفصيلات أخرى.

(٤) هي في مركز الثنية.

(٥) ضَرْيَب: من قرى العطاوين من أكلب، في بيشة من بلاد عسير (حمد الجاسر، المعجم المختصر).

## ضَّرِيبَة Dariyah

١٢-٤٢-٢٤، ٤٥-٥٢-٤٢. منطقة مسكونة في منطقة بريدة<sup>(٣)</sup>، تقع على ارتفاع ١٠٢٦ متراً فوق مستوى سطح البحر، ويقطنها من ٥٠٠ إلى ١٩٩٩ نسمة. وهي ترتبط بطريق شقراء - الطائف الرئيس بدرج ممهد مستو ومتموج سيح، طوله ١١١ كم، وهو عرضة لزحف الرمال وفيضان الأودية. وتشمل الأنشطة الاقتصادية فيها: زراعة القمح والبرسيم والتخيل وبعض الفواكه والخضراوات، مع تربية الماشية من الإبل والغنم والماعز والأبقار. وبالمنطقة كفاية من الماء العذب، ودرجة عذوبة الماء ٢٦ - ٥٠٪. وبالقرية مدرسة ابتدائية للبنين، ومستوصف، ومحكمة، وبريد وبرقية وهاتف (WILSON - MURROW, 1970)<sup>(٤)</sup>.

(٣) الصحيح أن يقال: في منطقة القصيم.

(٤) ضَّرِيبَة: قرية ربما صح القول إنها كانت في القرنين الأول والثاني لظهور الإسلام أشهر موضع مسكون في جميع أنحاء بلاد القصيم، وذلك لسببين: الأول كونها أصبحت مركزاً للحمي الذي حماه عمر بن الخطاب - رضي الله عنه - لإبل الصدقة وأصبح يعرف باسمها فيقال حمى ضَّرِيبَة. والثاني: كونها من أهم محطات طريق الحاج البصري إلى مكة المكرمة لهذا بالإضافة إلى أنها كانت معمورة قبل ظهور الإسلام. وإليك بعض ما كتبه عنها الأقدمون روى الحرابي عن النوفلي عن أبيه قال: ضَّرِيبَة بلد قديم، وقرية عامرة على طول الدهر. وقال في حمى ضَّرِيبَة: إنه بلد مغبوط بالمطر الدهر كله، كثير العشب. وقال: كان جعفر بن سليمان، وهو والي المدينة ولي ضَّرِيبَة رجلاً، فحط الناس إلا الحمى، وكان الأعراب يمنعون أن يرعوا فيه فصعد جعفر المنير فاستسقى، فصاح به أعرابي: قد سقانا الله، ولكنكم تمنعوننا هذا الحمى. وقال لغدة: ضَّرِيبَة سرة الحمى، وهي قرية عظيمة غناء، يطؤها الطريق، فيها بنو عامر والنجار، وعانتها لآل جعفر بن سليمان. =

الضَّرِيبَة؛ تاسع محطة استراحة على طريق المدينة المنورة - مكة المكرمة، وشمال مكة المكرمة على بعد ٤٧ ميلاً بواسطة الطريق. وقد وصفها أنها سهل متموج بين جبال جرانيتية عالية، ولا تكاد ترى خضرة فيها في عدة أمكنة. والماء قريب من السطح. وأشار أيضاً أن الضَّرِيبَة هي ميقات، مكان الإحرام. وعلى هذا فإن المكانين متماثلان<sup>(١)</sup>.

## الضَّرِيبَة (Az) Zaribah

٠٠-٥٦-٢١، ٠٠-٢٦-٤١. بقعة يتوقف بها المسافرين طلباً للراحة، تقع على الطريق الشرقي بين المدينة المنورة ومكة المكرمة، وتبعد ٤٧ ميلاً عن الأخيرة، و٢٤ ميلاً إلى الشمال الشرقي من وادي الليمون. والضَّرِيبَة أو الوادي هي سهل متعرج بين تلال جرانيتية مرتفعة، وعند زيارة برتون Burton لهذه المنطقة وجد أجزاء كثيرة منها خضراء، وكانت المياه قريبة من سطح الأرض، ومياه المطر تغطيها، وتنحدر الأرض من هذه البقعة حتى البحر، والضَّرِيبَة هي المكان الذي يحرم فيه الحجاج القادمون من المدينة المنورة (Burton, September, 1853)<sup>(٢)</sup>.

(١) الضَّرِيبَة: وادٍ فحل من أودية الحجاز، إذا اجتمع هو وحماة كونا وادي مَرٍّ أحد روافد مر الظهران الكبيرة الدائمة الجريان. ويسيل وادي الضَّرِيبَة من جيلي أرنامه وسولا وأعلاء الشرافة، قرارة أرض مرتفعة يسيل مؤها الغربي في الضَّرِيبَة والشرقي في سلحة فعقيق عُشيرة. ويقع ميقات أهل العراق والقصيم (ذات عرق) في الضَّرِيبَة، حيث يقطعها درب المنقى، فيها مياه وفيرة، وها روافد متعددة منها: أنجل والرصن، والصليل، ولحمفار، ونجار، وأمعاء. وفي الأصل كانت الضَّرِيبَة قسم من ذات عرق، أما اليوم فهي المعروفة ولا تعرف ذات عرق (عائق البلادي، معجم معالم الحجاز).

(٢) انظر: الضَّرِيبَة Dharihah.



ضَرْيَة Dhariyah

١٢ - ٤٢ - ٤٤، ٢٤ - ٤٥ - ٥٢ - ٤٢. انظر: نجد (جنوب غربي المنطقة) Najd (South - western district)<sup>(١)</sup>.

ضَرْيِر (جبل) Dharir (Jabal)

سلسلة من الجبال في غربي حضرموت بأعلى بلاد العوالق شمال سيان.

= وأعتقد أن هذا السبب الأخير كان أعظم أثراً من الأول؛ إذ هناك مواضع وربما قرى في طريق حاج البصرة إلى مكة. ولكن لم يكن للطريق عليها تأثير كبير إلا تخليد اسمها ومجرد تخليد الاسم غير كاف؛ إذ يشترك فيه مع البلدان الجبال والوديان ومواضع أخرى ليست بذات أهمية أما كونها واقعة في قلب الحمى فهو الذي جعلها مقصداً لكثير من العرب ومنهم أغنياء وأشرف من كرام البيوتات ومن أناس لم يكن لمن سقوهم من أهلهم أملاك ولا بلاد في تلك المنطقة كغريش ومنهم بنو العباس بل بعض الأشراف الحسينيين.

ونظراً إلى أن الحكم يدور مع علته وجوداً وعدمًا وأن (ضرية) قد فقدت السببين معاً، فالحمى أبيع منذ عهد الخليفة المهدي، وطريق حاج البصرة قد تجنب ضرية منذ اختراع السيارات، ثم تسييرها في بلاد العرب، حتى في الستين الأخيرتين اللتين شملت الطرق المزفتة أو كادت تشمل جميع البلاد السعودية لم يصب ضرية منها شيء من ذلك لسوء حظها ذلك أن الطريق المزفتة إلى مكة يدعها على اليمين بمسافات بعيدة أي هو عنها إلى جهة الجنوب، وطريق المدينة يدعها إلى الجنوب أي هو عنها إلى جهة الشمال، ثم ليس وراءها من جهة الغرب مدن يمكن أن تمر عليها خطوطها. وذلك حتى كتابة هذا الفصل في عام ١٣٩٧هـ. لذلك ضعف شأن ضرية وهاجر بعض التجار من أهلها إلى مراكز تجارية أخرى على الخطوط المزفتة، وإلى الحواضر الأخرى في المملكة كما فعل ويقع أهل الريف في أكثر بلدان الدنيا عندما يهاجرون إلى المدن (محمد العبودي، معجم بلاد القصيم).

(١) انظر أيضاً: ضرية Dhariyah.

الضَّرِيْس (Ad) Darees

٤٩ - ٥٢ - ٢٤، ٤٥ - ٣٠ - ٤٠. قرية في منطقة المدينة المنورة، تقع على ارتفاع ٨٥٤ متراً فوق مستوى سطح البحر، ويقطنها من ١٠٠ إلى ٤٩٩ نسمة. وهي ترتبط بطريق المدينة المنورة - النقرة الرئيس بدرج مستو ومتموج سيح، طوله كيلومتر واحد، وهو عرضة للغرين والغبار والجلاميد والجراول والظمي. وتشمل الأنشطة الاقتصادية فيها: زراعة القمح والبرسيم والنخيل وبعض الفواكه والخضراوات، مع تربية الماشية من الإبل والغنم والماعز والأبقار، كما أن بها كفاية من الماء العذب الذي تتراوح نسبة عذوبته بين ٠ - ٢٥٪ (WILSON - MURROW, 1970)<sup>(٢)</sup>.

ضَعَان Zaan

١٨ - ٢٦ - ٢٠، ٣٩ - ٠٣ - ٤١. قرية في بني مالك بمحافظة الطائف في منطقة مكة المكرمة، تقع على ارتفاع ٢٠٤٥ متراً فوق مستوى سطح البحر، وسكانها نحو ١٠٠ نسمة. وهي ترتبط مع طريق الطائف - أبها الرئيس بدرج مستو ومتموج بطن واد لا بأس به وطوله ١٤,٤ كم (ITALCONSULT, 1970)<sup>(٣)</sup>.

الضَّرِيَّة Dhaiyah

١٠ - ٣٣ - ٣٣، ٠٠ - ١٢ - ٤١. أرض بشمالي صحراء الحماد تقع بين صحراء القعرة

(٢) في محافظة الحناكية بمنطقة المدينة المنورة.  
(٣) في مركز القرية بني مالك في محافظة الطائف بمنطقة مكة المكرمة.

ويتألف من صخرة صغيرة ناتئة، وهو بداية خط هضبي متسق يمتد حتى رأس جُوريرة في الشمال، وينحدر نحو البحر بجروف واقفة ذات ارتفاعات مختلفة من ٢٣٠ إلى ٤٨٠ قدماً. وترتفع أرض رأس الصَّلْع ٤٧٠ قدماً فوق مستوى سطح البحر. ويوجد مستوطنة صغيرة لصيد السمك، ويمكن الحصول على مياه محدودة الكمية هنا.

### صَلْع (وادي) Dhila (Wadi)

٣٠ - ٠٠ - ١٨، ٢٥ - ٢٩ - ٤٢. واد في وسط عسير غربي شبه الجزيرة العربية. ووفقاً لمعلومات السكان فإن وادي الصَّلْع يبدأ على بعد نحو ٥ أميال من غرب أبها، ويصل إلى البحر على بعد نحو ٥ أميال جنوب خور عتود. وإذا كانت هذه المعلومة صحيحة، فإن موقع رأس الوادي سيكون على ١٢ - ١٨ درجة شمالاً، و٢٥ - ٤٢ درجة شرقاً. ويدعي شريف مكة أن حده الجنوبي يمر من خور البرك إلى رأس وادي صلح<sup>(٢)</sup>.

(٢) هو أحد روافد وادي عتود. وادي عتود ينحدر من جبل مِير (١٩٠٢م) جنوب شرق مدينة أبها مع رافده وادي صلح، ثم يسير نحو الجنوب الغربي حتى يضطره جبل مَرِير (١٤٣١م) إلى الالتفاف حوله نحو الشمال الغربي، وبعد ذلك يلتقي به رافد كبير قادم من الشمال من عند رجال ألمع. وبعد ذلك ينحرف وادي عتود نحو الجنوب الغربي ماراً بقرية الدُّرْب وقرية عتود، ويستمر في اتجاهه هذا حتى ينتهي في البحر الأحمر في منطقة سباح كبيرة. وفي الحقيقة فإنه قبل وصوله قرية الدُّرْب بحري في منطقة رملية حتى إن الوادي الذي يجري إلى جنوبه يسمى بوادي رَمْلان (عبدالله الوليعي، جيولوجية وجيومورفولوجية المملكة العربية السعودية).

والأرض الكبيرة المعروفة بالشامية. وهي تحد من الغرب بوادي حوران، وكان يجتازها طريق البريد القديم بين دمشق وبغداد. ويبدأ وادي المصير مجراه من الضَّعِيَّة.

### صَفِير (جبل) Dhafaiyar (Jabal)

٠٠ - ٣٠ - ٢٨، ١٥ - ٣٧. انظر: عَوَاتِم

(جبل) Ghanmat (Jabal)<sup>(١)</sup>.

### صِلَاع (وادي) Zila Wadi

٥٥ - ١١ - ١٨، ٢٧ - ٠٩ - ٤٢. قرية في محافظة رجال ألمع بمنطقة عسير، تقع على ارتفاع ٦٦٤ متراً فوق مستوى سطح البحر، ويقطنها من ١٠١ إلى ٢٥٠ نسمة. وترتبط مع الطريق الرئيس بدرب مستو وتمتوج بطن واد سبي، إلى لا بأس به، طوله ٥, ٧٠ كم (ITALCONSULT, 1970).

### الصَّلْع (رأس) Dhila (Ras - Adh)

٠٠ - ٠٣ - ١٩، ٠٠ - ٤٨ - ٥٧. رأس

في ساحل جنوب شرقي شبه الجزيرة العربية، وهو يقع على بعد نحو خمسة أميال إلى الشمال من رأس مدركة؛ القرن الشرقي لدوحة صوقرة،

(١) صَفِير: جبل تراه من تبوك تطلع عليه الشمس، فيه ثنية يأخذها طريق السيارات إلى المدينة، كانت رملة كداء تُغرَّض فيها السيارات، ثم عادت ضمن الطريق. يبعد عن تبوك قرابة ٥٠ كيلاً، وتلك الثنية تدعى طلعة صَفِير. وقال باقوت: صَفِير: - يفتح أوله، وكسر ثانيه- وللصغيرة مثل المسناة المستطيلة في الأرض فيها خشب وحجارة، ومنه الحديث (فقام على صفير السدة) كنه أخذ من الصفر، وهو نسج قوي الشعر، والصفيرة: الحقف من الرمل، عن الجوهري، وذو صفير: جبل بأشام (عائق البلادي، معجم معالم الحجاز).

**الضلع ( وادي ) Dhula (Wadi)**

٠٠ - ٤١ - ٢٣، ١٠ - ٥٥ - ٥٦. أحد الروافد الرئيسية لوادي الحواسنة<sup>(١)</sup> بسلطنة عمان.

**الضلعان ( قبيلتة ) Dhalain (Tribe)**

انظر: عنزة ( قبيلة ) Anazah.

**الضَّلْفَعَة ( Ad ) Dalafaah**

٠٦ - ١٩ - ٢٦، ٥١ - ٤٠ - ٤٣. قرية في منطقة بريدة<sup>(٢)</sup>، تقع على ارتفاع ٥٩٢ متراً فوق مستوى سطح البحر. ويقطنها من ١٠٠ إلى ٤٩٩ نسمة. وترتبط مع طريق النقرة - بريدة الرئيس بدرب مستو ممهد وتمتوج لا بأس به، طوله ستة كيلومترات، وهو عرضة للجلاميد والجراول. وتشمل الأنشطة الاقتصادية فيها: زراعة القمح والبرسيم والنخيل، وبعض الفواكه والخضراوات، مع تربية الماشية من الإبل والغنم والماعز والأبقار. وليس بها كفاية من الماء العذب، ودرجة عذوبة الماء ٠ - ٢٥٪ (WILSON - MURROW, 1970)<sup>(٣)</sup>.

**الضَّلْفَعَة Dhalfaah**

٠٦ - ١٩ - ٢٦، ٥١ - ٤٠ - ٤٣. انظر:

القصيم Qasim<sup>(٤)</sup>.

(١) انظر مادة هذا المدخل في المعجم، فستجد تفصيلات أخرى.

(٢) الصحيح أن يقال منطقة القصيم.

(٣) الضَّلْفَعَة: قرية زراعية واقعة إلى الشمال الغربي من مدينة بريدة على بعد نحو ٣٨ كيلاً لا يفصلها عن الخط المزقت المتحده من بريدة إلى المدينة المنورة غير أربعة أكيال إلى الشمال منه. وكانت قديماً ماء يسمى ضلع (محمد العبودي، معجم بلاد القصيم).

(٤) انظر: الضلععة ( Ad ) Dalafaah.

**ضَلَكُوت Sailkot**

٠٠ - ٤٣ - ١٦، ١٠ - ١٧ - ٥٣. امتداد ساحلي في منطقة ظُفَّار<sup>(٥)</sup> بجنوبي شبه الجزيرة العربية.

**الضَّلُوع ( جبل ) Dhulu (Jabal)**

٥٠ - ٤٢ - ٢٧، ٢٠ - ١٩ - ٤١. أحد معالم جبال سَمَّر المتعددة في وسط شبه الجزيرة العربية، يقع على بعد نحو ٢٥ ميلاً غرب - شمال غرب حائل. ويذكر هوبر Huber الذي اجتاز جبل الضلوع في طريقه من تيماء إلى حائل عام ١٨٨٤م، أنه يوجد ثلاثة قيعان، أو منخفضات مقعرة في النفود، إلى الغرب مباشرة منه. ويمر الطريق المعتاد بين واحة الجوف وحائل على بعد عدة أميال إلى الشمال من هذا الضلع<sup>(٦)</sup>.

**ضَلَيْتِيَّة ( رأس ) Dhaletya (Ras)**

٠٠ - ٣١ - ٢٢، ١٠ - ٤٧ - ٥٩. انظر: الحد

( رأس ) Hadd (Ras).

**ضَلَيْع العِشَارِي Dhali - Al - Ashari**

٠٠ - ٢٣ - ٢٨، ٠٠ - ٢٦ - ٤٨. انظر:

الحزيم Hazaim<sup>(٧)</sup>.

(٥) انظر مادة هذا المدخل في المعجم، فستجد تفصيلات أخرى.

(٦) يرد في هذا المكان اسمان يحملان الضلوع هما: كعب الضلوع، والضلوع القليلات ولا شك أنهما هما اللذان قصدهما هوبر Huber.

(٧) لم أجد مكاناً بهذا الاسم، ولعله ضليع المعاشي، فهو في الموقع الموصوف نفسه.



من ٢٠٠٠ نسمة. وهي ترتبط مع طريق الطائف - أبها - جازان الرئيس بدرج مستوى بطن واد لا بأس بها، طوله ١٦ كم. وبالقرية أربع مدارس، ومستوصفان، وقوات أمن، وريد وبرقية، ومحكمة، وخدمات دينية<sup>(٤)</sup>، وخمسون دكاناً، ومقهى (ITALCONSULT, 1970)<sup>(٥)</sup>.

#### الضُمَّرَة Dhimrah

١٦ - ١٤، ٥١ - ٤٥ تقريباً. حصن عظيم يحمي مدينة الصومعة من الهجوم في غربي حضرموت<sup>(٦)</sup>.

#### ضُمَّنَّة (قبيلة ابن)

Dhimnah (Ibn) (Tribe)

انظر: مطير Mutair؛ قسم بنو عبدالله.

(٤) يقصد المعجم بالخدمات الدينية وجود المساجد وهيئة الأمر بالمعروف والنهي عن المنكر.

(٥) بلدة ضمد: تسمى باسم الوادي، وقد كانت قبلها قاعدة بلاد وادي ضمد تسمى هجر بالتحريك ولا تعلم موقعها على وجه التحقيق. ووادي ضمد واد معروف من أودية منطقة جازان، ومن الأودية التي في مصاف وادي جازان وصبياء، وهو يتكون من فرعين رئيسين: ١ - ضمد، و٢ - جورا. ولهما شعاب كثيرة، وباجتماع الفرعين يتحدان ويطلق على ذلك الوادي اسم ضمد، وقد سألت شيخ فيفا عن مآتي الوادي بفرعه فقال: ١ - مساقط وادي ضمد من شمال منه ومن جنوب شرقي فيفا، ومن شرقي وجنوب بني مالك، و٢ - مساقط وادي جورا من شمالي شرقي جبال بني مالك ومن أعالي جبلي مصيدة وضمد وبقعة آل مغنية وحدود من جبال بني الغازي (محمد العقيلي، معجم مقاطعة جازان).

(٦) الضمرة هي أسوار الحصن ومنايسه، والصومعة هي مدينة العلويين (بيت جبير)، وقد بني بها حصن مطهر لحمايتها. وآل مطهر من أهل يافع (محسن محسن ديان، ٢٠٠٨م، باحث يمني، اتصالات شخصية).

#### ضَلِيع المَعاشي Dhali - Al - Ashari

١٠٠ - ٢٣ - ٢٨، ١٠٠ - ٢٦ - ٤٨. انظر: ضليع

Dhali - Al - Ashari العشاري

#### الضَلِيعَة Dhula

١٠٠ - ٥٧ - ١٤، ١٠٠ - ١٢ - ٤٨. قرية

في حضرموت جنوبي شبه الجزيرة العربية، تقع في وادي ريذة اللّدين في محيط تكثر فيه القرى وأبراج المراقبة المتقاربة. وطلح هي مقر السلطان (von Wrede)<sup>(٧)</sup>.

#### ضَمْر Dham

١٠٠ - ١٣ - ٢٣، ١٠٠ - ٥٥ - ٥٦. قرية في

وادي العين<sup>(٨)</sup>.

#### الضَمْبَرِي (قبيلة) Dthambari

انظر: عدن (محمية) Aden (Protectorate)؛

تحت قبائل عدن<sup>(٩)</sup>.

#### ضَمَد Damad

٢٨ - ١٦ - ١٧، ٢٥ - ٤٦ - ٤٢. قرية في

محافظة ضمد بمنطقة جازان، تقع على ارتفاع ٦٣ متراً فوق مستوى سطح البحر، ويقطنها أكثر

(١) الضَلِيعَة: مركز إداري من مديرية دوعن في أعلى وادي حضرموت. يشتمل على قرى عديدة وضياع كثيرة، أهمها: بربره، براوره، ضراك، ضريكة، الكريف، سحك، الشجر، الوليجة، عتود، حصن باجعيم، الخليف، النويرة، النجيلين (إبراهيم المقحفي، ٢٠٠٢م، معجم البلدان والقبائل اليمنية، دار الكلمة بصنعاء).

(٢) انظر مادة هذا المدخل في المعجم، فستجد تفصيلات أخرى.

(٣) هذا المدخل إضافة من المحقق لفائدة القارئ بسبب ورود التفصيلات عن القبيلة في مكان آخر.



## الضُمُو Damw

٠٢ - ٠٦ - ٢٠، ٥١ - ٠٥ - ٤١. قرية في محافظة قلوة بمنطقة الباحة، تقع على ارتفاع ٢٩٦ متراً فوق مستوى سطح البحر، ويقطنها نحو ١٠٠ نسمة. وترتبط مع الطريق الساحلي بدرب مستو بطن واد لا بأس به، طوله ٥١,٨ كم، ولكن يحتاج الشخص إلى ٠,٥ ساعة مشياً؛ للوصول من القرية إلى ذلك الدرب (ITALCONSULT, 1970).<sup>(١)</sup>

## ضُمِين (آل) Dhumain (Al)

إحدى أسر آل محمد من بني هاجر<sup>(٢)</sup>.

## ضُمِين (آل) Dumayn (Al)

٠٦ - ٢٩ - ١٨، ٠٤ - ٢٥ - ٤٢. قرية في بَلْسَمَر بمنطقة عسير، تقع على ارتفاع ٢٠٦٣ متراً فوق مستوى سطح البحر، ويقطنها من ٥٠١ إلى ٢٠٠٠ نسمة. وترتبط بطريق الطائف - أبها - جازان الرئيس بدرب مستو وتموج بطن واد لا بأس به، طوله ٢٦,٣ كم. وبالقرية طاحونة (ITALCONSULT, 1970).

## ضُمِين (عقلمت) Dhumain (Aqlat)

٠٠ - ٤٠ - ٢٦، ٠٠ - ٢٥ - ٤٩. انظر: البيضاء<sup>(٣)</sup> Biyadh، القسم الثاني<sup>(٤)</sup>.

## ضُنُك (بلدة) Dhank Town

٠٠ - ٣٢ - ٢٣، ٠٠ - ١٥ - ٥٦. غالباً ما يلفظ اسمها ضنح Dhanch. وهي ثاني أكبر مدن منطقة الظَّاهِرَة في سلطنة عمان، وتقع في موقع رائع عند مدخل فرجة شديدة الانحدار في سلسلة الحجر الغربي، وتمثل مخرجاً لوادي ضُنُك، ويمكن رؤية جبل حفيت من ضُنُك عندما يكون السماء صافية. وتنقسم ضُنُك إلى علوية، أو المدينة العليا، وهي تضم خمسة أحياء. وسفالية، أو المدينة السفلى، وبها نحو سبعة أحياء، كل حي منها مسور على حدة. وقد بنيت معظم البيوت من الحجر المجفف بالشمس، وتحيط بالمدينة مزارع نخيل جميلة بها نحو ٣٥٠٠ نخلة عدا بساتين الليمون والرمان، كما يزرع على أطراف المدينة القمح والبرسيم والثبلة. ويرفع ماء الري من الآبار بواسطة الثيران. ولدى الأهالي ١٤ حصاناً، و٨٠ جملاً، و٢٥٠ حماراً، و٣٥٠ رأساً من الأبقار، و١١٠٠ رأس من الأغنام والماعز. ويبلغ عدد سكان ضُنُك نحو

(٣) ورد في النص الأصلي البيضاء Biyadh، وهو خطأ، والصحيح البيضاء، وهو غير البيضاء الذي في منطقة الرياض، الواقع إلى الشرق من الأفلاج. انظر مدخل (البيضاء Biyadh) في المعجم، فستجد تفصيلات أخرى عن البيضاء. انظر مدخل (البيضاء Biyadh) في المعجم، فستجد تفصيلات أخرى عن البيضاء.  
(٤) تقع إلى الشمال من آبار النويبعة مباشرة.

(١) الضُمُو: ثلاث قرى صغيرة في وادي الضمو تعرف باسمه، وسكانها من قبيلة الجبر من بني سليم (علي الزهراني، معجم بلاد غامد وزهران).  
(٢) انظر مادة هذا المدخل في المعجم، فستجد تفصيلات أخرى.

٣٥٠٠ نسمة يتمون إلى فروع مختلفة من قبيلة التُّعَيْم وبعض القبائل الأخرى، وفي العلاية التي تضم ٤٠٠ منزل ينتمي كل سكانها إلى التُّعَيْم. أما سكان سفالة التي تضم ٣٠٠ منزل فهم من التُّعَيْم من عيال عزيز، وعيال يحيى، والشوامس، والوحاشا، كما يقطن بها الشكور.

### صَنْك (وادي) Dhank (Wadi)

٠٠ - ٣٢ - ٢٣، ٠٠ - ١٥ - ٥٥. أو وادي Dhanch، كما يسمى وادي فدا<sup>(١)</sup> أيضاً، هو أحد واديين رئيسين في منطقة الظَّاهِرَة في سلطنة عمان، وهو يبدأ من الحجر الغربي بالقرب من نجد الوقبة التي يمر في الجانب المواجه له وادي عاهن متجهاً نحو الباطنة. ويتجه وادي صَنْك على ما يبدو من الشمال إلى الجنوب، وذلك من بدايته حتى يصل إلى بَنْقُل، ثم يتجه غرباً عند أسفل ينقل مباشرة. ويخرج من بين جبال الحجر الغربي شمال بلدة صَنْك تماماً عند واد ضيق شديد الانحدار. ويبلغ عرض الوادي على الجانب الأعلى من الوادي الضيق نصف ميل بضاف يبلغ ارتفاعها ١٠٠ قدم، ومجرى مائي خفيف في الوسط يتدفق فوق سطح الأرض. وفي هذه النقطة حدثت معركة صَنْك عام ١٨٧٠ م بين السيد عَزَّان والسيد تركي، وكانت نتيجتها النهائية الإجهاز على قضية عَزَّان وارتقاء تركي عرش السلطنة. وأهم الأماكن بوادي صَنْك هي الآتية:

=

(١) انظر: فِدَا (وادي) Fida (Wadi).





الاسم	الموقع	المنازل والسكان	الملحوظات
الوقبة <sup>(١)</sup>	على الضفة اليمنى تفصلها مسافة ٣ ساعات عن جنوب نجد الوقبة.	١٥٠ ميلاً لبني علي	عندهم ٤ خيول، و ٥٠ جملاً، و ٦٠ حماراً، و ٤٠٠ رأس من الماعز.
ينقل <sup>(٢)</sup>	على الضفة اليسرى، تبعد ٥ ساعات أسفل الوقبة.	٢٠٠ منزل لبني علي.	كانت مكاناً رئيساً للتباهنة أثناء سيادتهم في عمان نحو ١٦٠٠م. وفيها ٢٠ حصاناً، و ٢٠٠ جمل، و ٥٠ حماراً، و ١٥٠ رأساً من الغنم والماعز. ويبلغ عدد أشجار النخيل فيها ٢٠٠٠ شجرة.
فدا <sup>(٣)</sup>	على الضفة اليمنى، تبعد ميلين اثنين أسفل ينقل.	٢٠٠ منزل لبني زيد.	لديهم ٢٥٠٠ نخلة على هيئة شريط طويل لكنه ضيق في الوادي. وفيها ١٠٠ جمل، و ١٠٠ حمار، و ٢٠٠ رأس من الأبقار، و ٣٠٠ من الغنم والماعز.
دوت <sup>(٤)</sup>	على الضفة اليمنى، تبعد ميلين اثنين أسفل فدا.	١٠٠ منزل للبداح والسعيدة.	فيها بساتين نخيل بها ١٠٠٠ نخلة.
صَنْك <sup>(٥)</sup>	.....	.....	انظر المقالة الخاص بصَنْك.

(١) انظر: الوقبة Wujbah.

(٢) انظر: ينقل Yanqul.

(٣) انظر: فدا Fida.

(٤) انظر: دوت Dut.

(٥) انظر: صَنْك (بلدة) Dhank Town.

## ضُورَان (جبل) (Dara (Jabal)

٤٤ - ٤٤ - ١٤، ١١ - ٠٠ - ٤٤. جبل ذو ارتفاع كبير في جنوبي اليمن يقع على ما يبدو على مسافة نحو ٥٠ ميلاً إلى الجنوب من صنعاء على طرف الهضبة التي يبلغ ارتفاعها من ٧٠٠٠ إلى ٨٠٠٠ قدم وتقع بين تلك المدينة وذمار. ونجد أن الطريق المعتاد بين صنعاء وعدن يلتوي فوق شعب في جبل ضوران على ارتفاع نحو ٩٠٠٠ قدم<sup>(٤)</sup>.

## ضُورَان (جبل) (Dhurán (Jabal)

٤٤ - ٤٤ - ١٤، ١١ - ٠٠ - ٤٤. سلسلة من الجبال باليمن جنوب غربي شبه الجزيرة العربية، تقع بين الطريق المؤدي من صنعاء للحديدة وعدن، واتجاه الجبال العام على ما يبدو هو شمال - شمال - شرق وجنوب - جنوب غرب<sup>(٥)</sup>.

## ضُورَان (جبل) (Duran (Jabal)

٤٤ - ٣٥ - ١٤، ٢٧ - ٠٠ - ٤٤ تقريباً. سلسلة من الجبال ذات ارتفاع عظيم في منطقة

(٤) انظر أيضاً: ضُورَان (جبل) (Dhurán (Jabal). ولاحظ الخطأ في رسم الاسم أعلاه بالحروف اللاتينية.

(٥) ضُورَان: جبل مشهور في آسن، وهو المعروف بالدامغ. وفي سفحه الشمالي تقع بلدة ضوران التي كانت تحمل اسم (الحصين)، ثم غلب عليها اسم جبلها. وهي مركز علمي مشهور. والمدينة قائمة في جبل بركاني حيث تعرضت - في فترات مختلفة من تاريخها - إلى الكثير من الهزات الأرضية والزلازل كان آخرها الزلزال المدمر الذي شهدته المنطقة عام ١٩٨٢م وأدى إلى تدمير بلدة ضوران بالكامل. وقد أقامت الدولة مدينة جديدة تحل نفس الاسم (ضوران) في منطقة بكيل بجوار بلدة البستان (إبراهيم المقحفي، ٢٠٠٢م، معجم البلدان والقبائل اليمنية، دار الكلمة بصنعاء).

ويلتقي وادي صَنْك عند ضفته اليمنى بوادي أبو كُرَيْة<sup>(١)</sup>، ذي القاع الرملي والصفاف المكسوة بالأثل، وذلك على بعد ميل أو ميلين أسفل مدينة صَنْك، كما يلتقي وادي صَنْك من الشرق على مسافة قريبة أسفل بلدة صَنْك بواد آخر هو وادي الجيلة<sup>(٢)</sup> الذي تقع في أعلى مجراه قرية خَدَل<sup>(٣)</sup> المؤلفة من ١٠٠ منزل للجراونة (بني كلبان)، ثم يواصل وادي صَنْك مساره باتجاه الربع الخالي حيث يتلاشى. ويبلغ إجمالي سكان وادي صَنْك وروافده نحو ٧٣٠٠ نسمة.

## ضُنَيْن (قبيلة عيال) (Dhanain (Yal) (Tribe)

انظر: الحبوس (قبيلة) (Hubus).

## ضُهَيَّان (Dahiyan)

١٩ - ١٣ - ١٩، ٤٠ - ٤٦ - ٤١. قرية في العرُضِيَّة الجنوبية بمحافظة القنفذة بمنطقة مكة المكرمة، تقع على ارتفاع ٤١٨ متراً فوق مستوى سطح البحر، ويقطنها ١٠١ إلى ٢٥٠ نسمة. وترتبط مع الطريق الساحلي بدرب مستو وتمتوج ببطن واد سبيح، إلى لا بأس به، طوله ٣٧ كم (ITALCONSULT, 1970).

## الضُوء (Dhuwa)

٣٦ - ٣١ - ٠٠، ١٣ - ٤٧. انظر: دِجَلَة (نهر) (Tigris).

- (١) انظر: كُرَيْة (وادي أبو) (Kurbah (Wadi - Abu).  
(٢) انظر: الجيلة (وادي) (Jailah (Wadi).  
(٣) انظر: خَدَل (Khadal).

نحو ٢٣٢ قدماً بالقرب من الشاطئ على بعد نحو ٢٤ ميلاً بحرياً جنوب المخا في اليمن. ولا يوجد جبل مثله في محيطه، والأرض من حوله منخفضة، مع أكثبة رملية عالية في الداخل، وهو بارز لمن يشاهده من الجنوب أكثر من الشمال. ويقع جبل ذباب على بعد ٥ أميال شمال شرق جبل ضي، ويرتفع ١٠٠٠ قدم فوق مستوى سطح البحر<sup>(٣)</sup>.

### ضِيّ Zi

١٢-٥٦، ١٠-١٠-٢٥-٤٣. اسم آخر لذباب<sup>(٤)</sup> في اليمن.

### الصُّيَّان (أم) Dayyaan (Umm Ad)

٣٤-١٥-٣١، ٢٠-٤٤-٤١. قرية في منطقة الحدود الشمالية تقع على ارتفاع ٣٦٣ متراً فوق مستوى سطح البحر، ويقطنها من ٥١٠ إلى ١٩٩٩ نسمة. وهي ترتبط بطريق التابلاين الرئيس بدرب مستو ومتموج سيح، طوله ٤٦ كم، وهو عرضة للغبار وفيضان الأودية والطيني والغرين والجلاميد. وتشمل الأنشطة الاقتصادية فيها: زراعة النخيل والخضار وغيرها، مع تربية الماشية من الإبل والغنم والماعز. وليس بها كفاية من الماء العذب، ودرجة عذوبة الماء ٧٦-١٠٠٪. ويوجد بها مدرسة ابتدائية للبنين، ومستوصف (WILSON - MURROW, 1970)<sup>(٥)</sup>.

(٣) مرتفع صغير على الشاطئ، ويتأثر بحركتي المد والجزر ظهوراً واختفاء (المساحة العسكرية، الجمهورية اليمنية، اتصالات شخصية، ٢٠٠٩م).  
(٤) انظر مادة هذا المدخل في المعجم، فستجد تفصيلات أخرى.  
(٥) أم الصُّيَّان: من مناهل الدهامشة في منطقة الحدود =

صنعاء باليمن جنوب غربي شبه الجزيرة العربية. والطرف الغربي منها يقع على بعد أربعة أميال شرق - شمال شرق ذمار حيث تنتهي السلسلة بشكل مخروطي غريب (Harris).

### صُورَان Dhoran

١٠٠-٤٥-١٤، ١١-٠٠-٤٤. بلدة باليمن، جنوب غربي شبه الجزيرة العربية. وهي تقع على بعد ١٢ أو ١٦ ميلاً شمال غرب بلدة معبر، وهي على الطريق الذي يربط بين بيت الفقيه مع الطريق الغربي الذي يصل بين عدن وصنعاء<sup>(١)</sup>.

### صُويَّان (آل) Dhuwaiyan (Al)

فرع من قسم الوداعين من قبيلة الدَّوَّاسِر<sup>(٢)</sup> توجد في بلاد آل صُويَّان وخطيجان في السُّلَيْل.

### صُويَّان (بلاد آل) Bilad Al Dhuwaiyan

١٠٠-٣٠-٢٠، ١٠-٣٤-٤٥. انظر: الدواسر (وديان) (Dawasir (Widyan).

### صُويَّان (بلاد آل) Dhuwaiyan (Bilad - Al)

١٠٠-٣٠-٢٠، ١٠-٣٤-٤٥. انظر: الدَّوَّاسِر (وديان) (Dawasir (Widyan).

### ضِيّ (جبل) Zi (Hill)

١٠٠-١٣-٠٠، ١٠-٢٥-٤٣. جبل صغير ولكنه قطعة رائعة من الصخر إسفينية الشكل يرتفع

(١) انظر أيضاً: صُورَان (جبل) (Dhoran (Jabal).  
(٢) انظر مادة هذا المدخل في المعجم، فستجد تفصيلات أخرى.



## ضَيَّان (وادي) Dia Wadi

٣٨-٤٨-١٩، ٠٦-٢٩-٤١. قرية في مركز  
المخراة بمنطقة الباحة يقطنها من ٥٠١ إلى ٢٠٠٠  
نسمة. وترتبط مع الطريق الساحلي الرئيس بدرب  
مستو وتمتوج ببطن واد جيد وسيء، إلى لا بأس به،  
طوله ٧٢ كم (ITALCONSULT, 1970).<sup>(١)</sup>

## ضَيَّان Dhiyan

٠٠ - ٥٣ - ٢٣، ٠٠ - ١٨ - ٥٧. انظر:

.Batinah الباطنة

## ضَيْدَة Deedah

٣٤ - ٠٨ - ٢٧، ٢٠ - ٥٨ - ٤٣. قرية  
مهجورة في منطقة بريدة<sup>(٢)</sup>، ترتبط بطريق صلبوخ  
- بريدة الرئيس بدرب مستو وتمتوج وجبلي  
سيء، طوله ٣٩ كم، لكنه عرضة للغرين والغبار  
والجلاميد والجرارول وفيضان الأودية (WILSON  
(WILSON - MURROW, 1970).<sup>(٣)</sup>

## ضَيْدَة Dhidah

٣٤ - ٠٨ - ٢٧، ٢٠ - ٥٨ - ٤٣. انظر:  
القصيم Qassim<sup>(٤)</sup>.

ضَيْفُ اللَّهِ بْنِ رَبِيْعَانَ (مزرعة)  
Dayf Allah Bin Rubayan Farm

٤٣ - ٥٦ - ٢٤، ٢٠ - ٤١ - ٤٤. مزرعة  
تجارية في منطقة الرياض، تقع على ارتفاع ٧٦٨  
متراً فوق مستوى سطح البحر، ويقطنها نحو  
١٠٠ نسمة. وترتبط مع طريق ساجر - بريدة  
الرئيس بدرب مستو وتمتوج لا بأس به، طوله  
ثلاثة كيلومترات، وهو عرضة للغرين والغبار  
والجلاميد والجرارول وفيضان الأودية والظمي.  
وتشمل الأنشطة الاقتصادية فيها: زراعة القمح  
والبرسيم، وبعض الفواكه والخضراوات، مع  
تربية الماشية من الإبل والغنم والماعز والأبقار.  
وبها كفاية من الماء العذب، وعدويته ٧٦ - ١٠٠  
(WILSON - MURROW, 1970).

## الضَيِّق (ضَرْب) Diq

٤٤ - ١٣ - ١٨، ١٥ - ١١ - ٤٣. قرية في  
محافظة سراة عبيدة في منطقة عسير، تقع على  
ارتفاع ٢٢٥٠ متراً فوق مستوى سطح البحر،  
ويقطنها من ٥٠١ إلى ٢٠٠٠ نسمة. وهي ترتبط مع  
طريق أبها - خميس مشيط - نجران الرئيس بدرب  
مستو وتمتوج ببطن واد جيد وسيء، إلى لا بأس  
به، طوله ٩، ٤٣ كم (ITALCONSULT, 1970).

= الشمال من ضيدة القديمة (محمد العبودي، معجم  
بلاد القصيم).  
(٤) انظر أيضاً: ضَيْدَة Deedah.

= الشمالية (محمد الجاسر، معجم شمال المملكة).  
وفد دخلت الهجرة في حرم حدود المملكة العربية  
السعودية مع العراق فانتقل السكان منها.  
(١) واد يضم مجموعة من القرى يلتقي مع وادي رايش  
بالمخواة.  
(٢) الصحيح أن يقال: في منطقة القصيم.  
(٣) المقصود ضيدة القديمة، وأما ضيدة فقال عنها الشيخ  
العبودي: ماء عذبة يقع في الشمال الشرقي لمنطقة  
القصيم شمال ناحية الأسياح (النباح قديماً). أحدث  
فيه متعب بن حماد من مشايخ الفرقة - جمع فريدي -  
من مسروح من حرب هجرة في عام ١٣٧٤ هـ وحفر  
فيها بئراً ماؤها ملح إلا أنه في عام ١٣٩٩ هـ حفرت  
الحكومة بئراً ارتوازيّاً عميقة تدفقت منها المياه على  
وجه الأرض عذبة فواردة، دون رافعات، وهي في =

## الضيق Dayq

٢١ - ٠٥ - ٢١، ٣٩ - ١٨ - ٤٠. قرية في مركز الفرعة في محافظة الطائف في منطقة مكة المكرمة، تقع على ارتفاع ٢١٣٧ متراً فوق مستوى سطح البحر، وسكانها من ١٠١ إلى ٢٥٠ نسمة. وهي ترتبط مع طريق الطائف - أبها - جازان الرئيس بدرج ممتوج ممهد سيء، إلى لا بأس به، طوله ٣١,٥ كم. وبالقرية مدرسة (ITALCONSULT, 1970)<sup>(١)</sup>.

## الضيقة (وادي) Dhaiqah (Wadi)

٣٠ - ٠٥ - ٢٣، ٣٥ - ٥٦ - ٥٨. اسم لقسم من أقسام وادي الطائين<sup>(٢)</sup> بسلطنة عمان.

## الضيقة (وادي) Laikah (Wadi)

٣٠ - ٤٦ - ١٣، ٥٠ - ٣٨ - ٤٦. واد في غربي حضرموت بجنوب شبه الجزيرة العربية، وهو يبدأ بالسفوح القليلة لسلسلة كور العوذلة في منطقة العوالق السفلى، وهو يمثل جزءاً من نظام للمجاري المائية يتجه سيّله جنوباً حتى يصل البحر في نهاية المطاف تحت اسم وادي عذارب على بعد نحو ١٥ ميلاً إلى الشرق من مقاطين الكبرى. وينساب وادي الضيقة في أغلبه خلال ممر ضيق، ومن ثم تشد خطوطه بعد المطر الغزير. أما الطريق بين مقاطين ونصاب مروراً بيشبم فيتبع

- (١) الضيق: من قرى آل حجة وآل عبيد من سقيان من ثقيف، بمنطقة الشفا في محافظة الطائف (حمد الجاسر، المعجم المختصر).  
(٢) انظر مادة هذا المدخل في المعجم، فستجد تفصيلات أخرى.

بطن هذا المجرى المائي لمسافة نحو ٢٠ ميلاً عند نقطة تبعد نحو ٤٠ ميلاً من مقاطين<sup>(٣)</sup>.


## الضيقة Dayqah

٥٨٣٣ - ١٨، ١٠ - ٣٧ - ٤٢. قرية في وادي ابن هشبل<sup>(٤)</sup> في منطقة عسير، تقع على ارتفاع ١٨٧٥ متراً فوق مستوى سطح البحر، ويقطنها من ١٠١ إلى ٢٥٠ نسمة. وهي ترتبط مع طريق أبها - خميس مشيط - نجران الرئيس بدرج مستو وممتوج ممهد لا بأس به، طوله ٤٥,٥ كم (ITALCONSULT, 1970).

## ضيكي Dhiki

٠٠ - ٣٥ - ١٥، ٠٠ - ٥٣ - ٤٣. قرية باليمن جنوب غربي شبه الجزيرة العربية، تقع شمال - شمال غرب صنعاء. وهي تقع على بعد نحو عشرة أميال شمال غرب عمران بين الجبال<sup>(٥)</sup>.

- (٣) وادي الضيقة من أودية المحفد العوالق السفلى، ويرفده عدة أودية منها وادي الخديرة، ووادي حمراء، ووادي رفض، ووادي الكفاة، ووادي مربع، ووادي جهر. وعند مجمع هذه الأودية تقع أرض اللحاق (با كازم) ما بين أحور غرباً وعرة شرقاً من البحر إلى المنقعة. وبعد وادي أحور أكبر الأودية المذكورة (محسن محسن ديان، ٢٠٠٨م، باحث يمني، اتصالات شخصية).  
(٤) ولاحظ الخطأ في رسم الاسم بالحروف اللاتينية.  
(٥) ورد في الأصل الإنجليزي بني هشبل Bani Hashbal. هي إحدى قرى منطقة ثلاث ضمن المكونات الإدارية لمحافظة عمران.



(b)







## طابطة Taabah

٤٤ - ٠١ - ٢٧، ٠٢ - ١٠ - ٤٢. قرية في منطقة حائل، تقع على ارتفاع ٩٤٦ متراً فوق مستوى سطح البحر، ويقطنها من ٥٠٠ إلى ١٩٩٩ نسمة. وهي ترتبط بطريق عقلة الصقور - حائل الرئيس بدرب مستو وتموج سيح، طوله ٢٠ كم، وهو عرضة للغبار وفيضان الأودية والظمي والغرين. وتشمل الأنشطة الاقتصادية فيها: زراعة القمح والبرسيم والنخيل والخضار وغيرها، مع تربية الماشية من الإبل والغنم والماعز والأبقار. وبها ماء كاف درجة عذوبته من ٥١ - ٧٥٪. ويوجد بها مدرسة ابتدائية للبنين (WILSON - MURROW, 1970)<sup>(١)</sup>.

## طابطة Tabah

٠٠ - ٢٢ - ٢٦، ٠٠ - ٥١ - ٤٩. منطقة تخيم بالبيضاء مع آبار بالبيضاء (القسم الرابع)<sup>(٢)</sup> في الأحساء بشرقي شبه الجزيرة العربية.

## طابطة Tabah

٠٠ - ٠١ - ٢٧، ٠٠ - ١٠ - ٤٢. قرية بجبال شَمْر<sup>(٣)</sup> شمال وسط شبه الجزيرة العربية<sup>(٤)</sup>.

(١) انظر: طابطة Tabah.

(٢) انظر مادة هذا المدخل في المعجم، فستجد تفصيلات أخرى.

(٣) انظر مادة هذا المدخل في المعجم، فستجد تفصيلات أخرى.

(٤) طابطة: قال في (معجم البلدان): طابطة موضع في أرض طيء. وطابطة الآن قرية في سفح جبل سلمى من الجنوب، جنوب مدينة حائل بنحو ١٣٠ كيلاً. وقد عدها ابن دحيل من قرى الأسلم. وهي تقع في=

## طاجل (آبار) Tahil

٠٠ - ١٧ - ٢٥، ٠٠ - ٤٩ - ٥٥. بضع آبار في عمان المتصالحة على الطريق بين الشارقة والمرير على بعد أميال قليلة إلى الغرب من الذيد.

## طاحوسة Tahusah

١٦ - ٤١ - ٢٣، ٤٧ - ٥٤ - ٤٤. قرية في منطقة الرياض، تقع على ارتفاع ٨٧٨ متراً فوق مستوى سطح البحر، ويقطنها أقل من ١٠٠ نسمة. وهي ترتبط بطريق ظلم - الرياض الرئيس بدرب مستو وتموج جيد، طوله ٢ كم، وهو عرضة للغبار وفيضان الأودية والظمي والغرين والجلاميد. وتشمل الأنشطة الاقتصادية فيها: زراعة القمح والبرسيم والنخيل والخضار وغيرها، مع تربية الماشية من الإبل والغنم والماعز. وليس بها كفاية من الماء العذب، ودرجة عذوبة الماء ٠ - ٢٥٪ (WILSON - MURROW, 1970)<sup>(٥)</sup>.

## طارش (آل) Tarish

٤٥ - ٠٢ - ١٨، ٠٨ - ٠٨ - ٤٣. قرية في محافظة سراة عبيدة بمنطقة عسير، تقع على ارتفاع ٢٤٢١ متراً عن مستوى سطح البحر، ويقطنها نحو ١٠٠ نسمة. وهي ترتبط مع طريق أبها - خميس مشيط - نجران الرئيس بدرب

= جوف منخفض من الأرض، تحيط بها الأكام من جميع الجوانب ولا منفذ لسيلها. ولولا أن سيولها لا تأتيها من أمكنة بعيدة لأضرت بها، ولكنها تنحدر مما يحيط بها من المرتفعات التي تلبُّ بها عن قرب (حمد الجاسر، معجم شمال المملكة).

(٥) في مركز لجة بمحافظة القويعة في منطقة الرياض.



ط

مستو وتموج سيء، إلى لا بأس به، طوله ٦ كم (ITALCONSULT, 1970).

## الطَّارِفِ Tarif

٢٢ - ٢٦ - ١٧، ٣٤ - ٥٥ - ٤٢. قرية في هروب في منطقة جازان، تقع على ارتفاع ١٤٢٧ متراً فوق مستوى سطح البحر، ويقطنها من ٢٥١ إلى ٥٠٠ نسمة. وهي ترتبط مع طريق الطائف - أبها - جازان الرئيس بدرج مسنو وتموج سيء، إلى لا بأس به، طوله ٥, ٥٢ كم، ولكن يحتاج الشخص إلى ثماني ساعات مشياً؛ للوصول من القرية إلى ذلك الدر (ITALCONSULT, 1970).<sup>(١)</sup>

## الطَّارِقِ (آل) Tariq

٠١ - ٥٤ - ١٩، ٣١ - ٢٦ - ٤١. قرية بمحافظة المخوة في منطقة الباحة يقطنها من ٥٠١ إلى ٢٠٠٠ نسمة. وترتبط مع الطريق الساحلي بدرج مستو وتموج بطن واد جيد وسيء، إلى لا بأس به، طوله ٢, ٨٤ كم (ITALCONSULT, 1970).<sup>(٢)</sup>

## الطَّارِقِ (آل) Tariq (Al)

٢٧ - ٢٦ - ١٩، ٢٨ - ٥١ - ٤١. قرية في العرضية الجنوبية بمحافظة القنفذة في منطقة مكة المكرمة، تقع على ارتفاع ٦٨٦ متراً فوق مستوى سطح البحر، ويقطنها ١٠١ إلى ٢٥٠ نسمة. وترتبط مع الطريق الساحلي بدرج مستو وتموج

بطن واد وسيء، إلى لا بأس به، طوله ٣, ٧٠ كم، لكن هناك ١, ٠ ساعة مشياً من الدر إلى القرية. وبها دكانان (ITALCONSULT, 1970).

## الطَّارِقِ (آل) Tariq (Al)

٥٠ - ١١ - ١٩، ٥٩ - ٠٦ - ٤٢. قرية في محافظة النماص في منطقة عسير، تقع على ارتفاع ٢٣٧٢ متراً فوق مستوى سطح البحر، ويقطنها من ٢٥١ إلى ٥٠٠ نسمة. وهي ترتبط مع طريق الطائف - أبها - جازان الرئيس بدرج جبلي متموج ممهد سيء، إلى لا بأس به، طوله ٧ كم. وبالقرية دكان، وطاحونة (ITALCONSULT, 1970).<sup>(٣)</sup>

## الطَّارِمِيَّةِ Tarmiyah

٠٠ - ٣٥ - ٣٣، ١٠ - ١٦ - ٤٤. منطقة نهريّة على الضفة اليمنى لنهر دجلة فوق بغداد، بين السندية والملّوح. أما بدايتها فهي على مسيرة ساعتين وأربعين دقيقة بالقوارب أسفل السندية عند نهاية ناة مرتفعة قد ملئت بالغرين وقد قطعها النهر، وتسمى هذه العلامة إشان الطارميّة. ويقع رأس قناة الطارميّة على الضفة اليمنى على مسيرة ٢٦ دقيقة أسفل بداية المنطقة. وهي أعلى من المستوى الحالي للنهر، كما ذكر أن المياه نادر جداً ما تمر من خلالها، وعرض النهر في هذا الموضع يتراوح بين ٤٠٠ إلى ٥٠٠ ياردة. وأسفل الطارميّة مباشرة، توجد علامات جسر، أو ربما قناة أخرى قطعها النهر. وتنتهي منطقة الطارميّة على مسيرة

(١) في مركز منجد بمحافظة العيدابي في منطقة جازان.

(٢) آل طارق: قرية تقع شرقي وادي راش من بلاد بني عمر الأشاعيب بثمامة زهران (علي الزهراني، معجم بلاد غامد وزهران).

(٣) آل طارق: من قرى كعب بن عمرو، بالسراة بضفة وادي ذي المظر أحد روافد حَضْر (عمر بن غرامة العمري، معجم بلاد رجال الحجر).



## طالِب (آل) Talib (Al)

فرع من قبيلة الفضول<sup>(١)</sup> بجنوبي نجد.

## طالِب (ذو) Dhu Talib

١٤ - ٤٠ - ٢١ - ٣٧ - ٠٧ - ٤٠. قرية في المضيق بمكة المكرمة في منطقة مكة المكرمة، تقع على ارتفاع ٥٧٣ متراً فوق مستوى سطح البحر، ويقطنها من ٥٠١ إلى ٢٠٠٠ نسمة. وهي ترتبط مع طريق الطائف - مكة - جدة الرئيس بدرج مستو وتمتوج ممهد بطن واد جيد وسي، إلى لا بأس به، طوله ٤٩,٨ كم. وبالقرية مركز إمارة (ITALCONSULT, 1970).

## طامي (آل) Tami

٤٨ - ٠٢ - ١٨ - ٤١ - ٠٨ - ٤٣. قرية في محافظة سراة عبيدة بمنطقة عسير، تقع على ارتفاع ٢٤١٥ متراً عن مستوى سطح البحر، ويقطنها نحو ١٠٠ نسمة. وهي ترتبط مع طريق أبها - خميس مشيط - نجران الرئيس بدرج مستو وتمتوج جيد، طوله ٥ كم (ITALCONSULT, 1970).

## طاهر (آل) Tahir (Al)

١١ - ٠٩ - ٢٠ - ١٤ - ١٩ - ٤١. قرية في محافظة المنطق بمنطقة الباحة، تقع على ارتفاع ١٨٧٠ متراً فوق مستوى سطح البحر، ويقطنها من ٥٠١ إلى ٢٠٠٠ نسمة. وترتبط مع طريق الطائف - أبها الرئيس بدرج جبلي مستو وتمتوج ممهد بطن واد لا بأس به، طوله ١٨,٣ كم، ولكن

(٥) انظر مادة هذا المدخل في المعجم، فستجد تفصيلات أخرى.

ساعة ونصف بالقوارب أسفل المنطقة التي بدأت عندها<sup>(١)</sup>.

## طاسَة Tahasah

٠٠ - ١٤ - ٢٦ - ٠٠ - ٢٧ - ٥٦. محطة لصيد الأسماك في منطقة رؤوس الجبال<sup>(٢)</sup> بسلطنة عمان.

## طاق كسرى Taq Kisra

٠٠ - ١٥ - ٣٣ - ٠٠ - ٣٥ - ٤٤. انظر: طيسفون Ctesiphon.

## طاقَة (أم) Taqah (Umm)

٠١ - ١٨ - ٢٥ - ٠٠ - ٠٥ - ٥١. منطقة تخيم يوجد بها الماء في داخل قطر<sup>(٣)</sup> بشرفي شبه الجزيرة العربية.

## طاقَة Taqa

٠١ - ٠٢ - ١٧ - ٠٠ - ٢٣ - ٥٤. قرية صغيرة في ظفار<sup>(٤)</sup> بالساحل الجنوبي لشبه الجزيرة العربية.

(١) يقطن الطارمية عدد من القبائل مثل المشاهدة، ولجبور، والدليم، وغالبيتهم من العرب السنة. وهي تقع بعد منطقة التاجيات على يمين نهر دجلة، وتمتاز أرضها بخصوصيتها وكثرة بسايتها.

(٢) انظر مادة هذا المدخل في المعجم، فستجد تفصيلات أخرى.

(٣) انظر مادة هذا المدخل في المعجم، فستجد تفصيلات أخرى.

(٤) انظر مادة هذا المدخل في المعجم، فستجد تفصيلات أخرى.

متراً فوق مستوى سطح البحر، ويقطنها أكثر من ٢٠٠٠ نسمة. وهي ترتبط مع طريق الطائف - أبها - جازان الرئيس بدرج مستو ممهد لا بأس بها، طوله ٣٦,٨ كم (ITALCONSULT, 1970).

### طايح (آل) (Al) Taya

إحدى عشائر آل محمد من قبيلة بني هاجر<sup>(١)</sup> بشرقي شبه الجزيرة العربية.

### الطائف Taif

٠٠ - ١٦ - ٢١، ٠٠ - ٢٤ - ٤٠. مدينة مسورة بالحجاز، تقع في سهل رملي تحيط به تلال منخفضة فوق هضبة عالية تبعد نحو خمسة وسبعين ميلاً إلى الجنوب الشرقي من مكة المكرمة على ارتفاع نحو ٥٠٠٠ قدم. وهي المقر الصيفي لشريف مكة المكرمة ووالي الحجاز، حيث يقع قصر الشريف داخل باب السيل وأمامه مكان فسيح. أما القلعة فهي في الجانب الغربي للمدينة. ويوت الطائف مبنية من الحجر، ولكن تغطي حجارة المنازل الكبيرة بالملاط. ولا يكتمل سكنى المدينة سوى في الصيف حين ينتقل إليها أهل مكة من الأثرياء فهي أطف جواً بكثير من مكة، وتتوافر بها المياه.

وهذه المنطقة تشبه من ناحية المناخ والخصائص الطبيعية مرتفعات عسير واليمن حيث تسقط الأمطار الموسمية أو المدارية بغزارة في أوائل الخريف، وهو أمر غير معروف في سائر

(٥) انظر مادة هذا المدخل في المعجم، فستجد تفصيلات أخرى.

يحتاج الشخص إلى ٢,٠ ساعة مشياً؛ للوصول من القرية إلى ذلك الدرب. وبالقرية دكان، وطاحونة (ITALCONSULT, 1970)<sup>(١)</sup>.

### طاهر Tahir

٠٠ - ٥٩ - ٢٩، ٠٠ - ٢٧ - ٤٨. قناة بالفا<sup>(٢)</sup> مع بعض المساكن في شط العرب.

### الطاهري (قبيلة) Tahri

انظر: عدن (محمية) Aden (Protectorate)؛ تحت قبائل عدن<sup>(٣)</sup>.

### الطاهريّة Tahiriyyah

٠٤ - ٢٩ - ١٦، ٥٢ - ٤٦ - ٤٢. قرية في مركز المضابا في منطقة جازان، تقع على ارتفاع ٤٩ متراً فوق مستوى سطح البحر، ويقطنها من ٥٠١ إلى ٢٠٠٠ نسمة. وترتبط مع طريق الطائف - أبها - جازان الرئيس بطريق مستو لا بأس به، طوله ٣٦,٨ كم (ITALCONSULT, 1970)<sup>(٤)</sup>.

### الطاهريّة Tahiriyyah

٣٢ - ٠٤ - ١٧، ١٦ - ٤٤ - ٤٢. قرية في محافظة ضمد بمنطقة جازان، تقع على ارتفاع ٥٧

(١) آل طاهر: قرية من قرى الحكمان تقع في وادي تربة زهران (علي الزهراني، معجم بلاد غامد وزهران).

(٢) انظر مادة هذا المدخل في المعجم، فستجد تفصيلات أخرى.

(٣) هذا المدخل إضافة من المحقق لفائدة القارئ؛ بسبب ورود التفصيلات عن القبيلة في مكان آخر.

(٤) الطاهريّة: نسبة إلى الطهارة - غرب شمال قرية المرايبي في ساحل خلب (محمد العقيلي، معجم مقاطعة جازان).

= الشرقية لسراة الحجاز، شرق مكة مع ميل يسير إلى الجنوب على ٩٩ كيلاً يصلها بمكة طريقان، أحدهما يأخذ من مكة على عرفة فوادي نعمان فجبيل كسراء، والثاني يخرج بين حراء وترأ غيثاء فعلى حُنين فنخلة اليمانية فالسيل الكبير فالسيل الصغير، وهو الطريق الذي سلكه رسول الله ﷺ، في غزوة الطائف، إلا أنه ترك الطائف يمينه حتى نزل ليه، فطوق الطائف من الجنوب، وهي خطة حربية بارعة؛ إذ التطويق معناه الحصار، والحصار يضعف معنوية المدافع. والطائف يرتفع عن سطح البحر (١٦٣٠) متراً. ولذا فإن جوه معتدل صيفاً وغير قارس شتاءً، وبعد مصيفاً مثالياً يؤمه كل صيف ألوف المصطافين من المملكة العربية السعودية وبعض دول الخليج العربي، وهو كثير المزارع والفواكه. ولرمانه شهرة، وعنبه من أحسن الأنواع، تكتنفه أودية زراعية. عظيمة منها: وُجج، والعقيق، ووادي المحرم من رأس نخلة الشامية ووادي لِيَّة من الجنوب، وغيرها. ويسكن هذه الأودية في الغالب - قبيلتان، هما: عُنَيْبَة شماله وشرقه وجنوبه، وثَقَيْف، جنوبه وغربه، يخالط هؤلاء أحياء كثيرة من الأشراف، وقبيلة عدوان شرق الطائف على ٣٥ كيلاً، وهي اليوم حلف في عُنَيْبَة. أما المدينة فجعل سكانها من متحضرى هذه القبائل وغيرها ومن أفناء من نجد استوطنوا الطائف فاندمجوا في أهلها، ومن جميع أنحاء الجزيرة العربية.

قال ياقوت: الطائف: هو في الإقليم الثاني، وعرضها إحدى وعشرون درجة، وبالطائف عقبة وهي مسيرة يوم للطالع من مكة ونصف يوم للهابط إلى مكة، عمرها حسين بن سلامة وسدها ابنه، وهو عبد نويي وزر لأبي الحسين بن زياد صاحب اليمن سنة ٤٣٠ فعمر هذه العقبة عمارة يمشي في عرضها ثلاثة جمال بأحماله (عائق البلادي، معجم معالم الحجاز).

وقد زار معاوية بن أبي سفيان الطائف ودعاه عمرو بن العاص لزيارة الوُكُط بستانه بها فشاهد ثلثاً سوداً كأنها الحمرار وسط البستان. فقال ما هذه؟ يستغرب وجود الحمرار داخل هذه الجنات. فقال: يا أمير المؤمنين إنها بيادر الزبيب. قال معاوية: إني سائلك شيئاً يا عمرو سوف لا ترد طلبتي. قال أعطيك يا أمير المؤمنين ما تريد على أن تجيب طلبتي أنت. قال: على =

أنحاء الحجاز. وهم يحصلون على المياه من العيون والجداول المائية وفيرة المياه التي يعد مجرى السيل هو الجدول الرئيس، وهو مجرى صاف وفاتر. وأما الأراضي التي لا تصلها تلك الجداول فتروى عن طريق آبار ضحلة يسحبون منها المياه باستعمال الثيران العربية الصغيرة.

أما سكان الطائف فيناهم عددهم خمسة آلاف نسمة من قبيلتي ثقيف وعُنَيْبَة أغلبهم يعيشون حياة الاستقرار. وأهم حرفهم هي العناية بأشجار الفاكهة والأعشاب بالبساتين التي تبعد نحو ميلين إلى الجنوب الغربي والشمال الشرقي من المدينة بالمناطق ذات التربة الخصبة تحت التلال. وتوجد قرية كك وهب في الحقول عند طرف أحد الأودية في الشمال الشرقي.

والأعشاب التي اشتهرت بها الطائف لا توجد سائبة فوق التربة، بل يربطونها فوق عصي تشبه العشب. وأشجار المشمش والرمان وفيرة الثمار، أما الكمثرى فقد أدخلوها من مصر، كما أدخلوا بعض أشجار الزيتون من سوريا. ولا تزدهر أشجار النخيل في الطائف على الرغم من توافر المياه العذبة والتربة الخصبة، أما الورود فتنتشر زراعتها هناك، كما تنقل زهورها إلى مكة المكرمة حتى يقطر العطر الثمين الذي يحمله الحجاج إلى جميع أنحاء العالم الإسلامي. ويزود عرب عُنَيْبَة الطائف بلحوم الأغنام، أما الجبن فيأتي به القرشيون، وترسل الفاكهة والخضراوات بكميات كبيرة من البساتين إلى مكة المكرمة وجدة<sup>(١)</sup>.

(١) الطائف - كفاعل الطواف - مدينة في السفوح =





## الطائف Taif

٠٠ - ٣٦ - ١٤، ٠٠ - ٥٩ - ٤٢. ميناء للزرائيق باليمن يقع في منتصف خور غليفقة تقريباً<sup>(١)</sup>، وبه نحو ٢٠٠ نسمة<sup>(٢)</sup>.

= أن أجب طلبتك. قال عمرو: أحب أن أعرف رغبة أمير المؤمنين. قال: إن تهب لي الوهط. قال عمرو: ورغبتني أن ترده عليّ يا أمير المؤمنين. وكان في الطائف سبعون سداً لاحتجاز المياه، تدفع إلى هذه الأودية والسهول فتشبع فيها النعيم والبهجة والحصب والنعاء. إلى جانب ما تزود به مخازن الأرض من طاقة مائية تمد الآبار وترفعها بالماء. من هذه السدود سد ثمالة وسد عكرمة وسد سيسد وغيرها من السدود الكبيرة الكثيرة. وقال عرام بن الأصبع السلمي: (الطائف ذات مزارع ونخل وأغراب وموز وسائر الفواكه وبها مياه جارية وأودية تنصب منها إلى تباله وجل أهل الطائف ثقيف وحمير وقرم من قريش. وهي على ظهر جبل (غزوان) وبغزوان تبال هذيل). وقال ياقوت: (وفي أكتافها كروم على جوانب ذلك الجبل فيها من العنب العذب مالا يوجد مثله في بلد من البلدان، وأما زبيبها فيضرب بحسنه المثل، وهي طيبة الهواء شمالية ربما جمد فيها الماء في الشتاء وفواكه أهل مكة منها). ولهذه الجنات والحدائق منذ القدم حماة ورعاة يذبون عن حماها، ويرعون غلالها، وينافحون دونها. نفس عليهم العرب موطنهم، وأرادوا مشاركتهم. فصدوهم بكل إباء وحموا دارهم بكل شمم. بالحجة واللسن تارة، وبالمناصل تارة أخرى. وفي الطائف كانت تقوم اللات صنم ثقيف الأكبر وقد هدمه المعيرة بن شعبة وعفي أثره وظل نساء ثقيف يخمطن وجوهن حوله. أما أودية الطائف فمن أبرزها وأنهها ذكرأ وادي وُجّ وكانت المدينة تسمى باسمه قديماً حتى أطيّف حولها بسور فسميت الطائف على ما جاء في الأخبار من تحصن ثقيف بمدينتهم حينما زاحمهم العرب على بلادهم. ولكن أستاذنا حمد الجاسر يرى أنها سميت الطائف لأنها تقع في هذه الرحة والجبال، تطبق بها (عبدالله بن خميس، المجاز بين اليمامة والحجاز).

(١) انظر مادة هذا المدخل في المعجم، فستجد تفصيلات أخرى.  
(٢) الطائف: بلدة وميناء على ساحل البحر الأحمر، شمال =

## الطائف Taif

٠٣ - ١٤ - ١٧، ١٠ - ٥٩ - ٤٢. قرية في بني الغازي (بلغازي) بمنطقة جازان، تقع على ارتفاع ٣٦٦ متراً فوق مستوى سطح البحر، ويقطنها من ٢٥١ إلى ٥٠٠ نسمة. وهي ترتبط مع طريق الطائف - أبها - جازان الرئيس بدرج مستو ومتموج بطن واد جيد، إلى لا بأس به، طوله ٤٤ كم، ولكن يحتاج الشخص إلى ١,٠ ساعة مشياً؛ للوصول من القرية إلى ذلك الدرب (ITALCONSULT, 1970).

## الطائفيين (وادي) Tayin (Wadi)

٠٠ - ٠٠ - ٢٣، ٠٠ - ٤٦ - ٥٨. هو أحد الأودية الكبيرة الأكثر ازدحاماً بالسكان وأجملها في سلطنة عمان، وهو يمثل حوضاً عميقاً في قلب الحجر الشرقي. ويبدأ وادي الطائفيين مجراه على بعد أميال قليلة من شمال غرب نجد واسط على الجهة المقابلة للمسر الآتي من وادي سَنَصَح، وهو يسير أولاً في اتجاه الجنوب الشرقي لمسافة ٢٥ ميلاً بين سلسلتين مرتفعتين حتى يصل إلى غبرة الطام، ثم يتحول بزواية قائمة نحو الشمال الشرقي، ويأخذ اسمي وادي الضيقة<sup>(٣)</sup> ووادي الحيل<sup>(٤)</sup>، ثم يظهر من الجبال ويبلغ البحر عند دغمر بعد مسار يقدر طوله بنحو ٢٧ ميلاً. وفيما يأتي أهم الأماكن الرئيسة المتصلة مباشرة بوادي الطائفيين مرتبة تنازلياً من رأس الوادي: =

= غرب بيت الفقيه (إبراهيم المقحفي، ٢٠٠٢م، معجم البلدان والقبائل اليمنية، دار الكلمة بصنعاء).

(٣) انظر: الضيقة (وادي) Dhaiqah (Wadi).

(٤) انظر: الحيل (وادي) Hail (Wadi).

الاسم	الموقع	الضفة	المتازل والسكان	ملحوظات
بعده <sup>(١)</sup>	في وادي واسط، وهو رافد قصير على الضفة اليمنى يتصل بوادي الطائين قرب انطلاقه من نجد واسط.	...	٦٠ منزلاً للرحيين وأولاد محرز.	مصادر الدخل هي: ٣٠ جملاً، و٢٥ حماراً، و٨٠ رأساً من الأبقار، و٤٠٠ رأس من الأغنام والماعز، مع ٣٠٠٠ نخلة.
نقصي <sup>(٢)</sup>	في الزاوية الواقعة بين وادي واسط ووادي الطائين عند نقطة التقائهما مباشرة.	...	٣٠ منزلاً للرحيين.	يوجد بها ٢٠٠٠ نخلة، و١٥٠ جملاً، و٤٠ حماراً، و١٠٠ رأس من الأبقار، و٧٠٠ رأس من الأغنام والماعز.
هندروت <sup>(٣)</sup>	على بعد مسافة قصيرة أسفل نقصي.	...	٣٠ منزلاً للرحيين.	يوجد بها ٢٠٠٠ شجرة نخل. والحيوانات هي: ١٠ حمير، و٧ رؤوس من الأبقار، و٥٠ رأساً من الأغنام والماعز.
مس <sup>(٤)</sup>	على بعد مسافة قصيرة من نقطة التقاء وادي الطائين بوادي واسط.	اليمنى	١٥٠ منزلاً للرحيين.	تقع بوسط بساتين فواكه مع غابات من النخيل. ويبلغ عدد الحيوانات ١٥٠ جملاً، و٣٠٠ حماراً، و١٠٠ رأس من الأبقار، و٤٠٠٠ رأس من الأغنام والماعز، كما يوجد بها ٥٠٠٠ نخلة.

(١) انظر: بعده Baad.

(٢) انظر: نقصي Naqsi.

(٣) انظر: هندروت Hindarut.

(٤) انظر: مس Miss.



الاسم	الموقع	الضفة	المنازل والسكان	ملحوظات
مزبر <sup>(١)</sup>	أسفل من مباشرة.	اليمنى	٦٠ منزلاً للحماحة والرحيبين من فرع أولاد محرز.	عدد الحيوانات ١٠ حمير، و ١٠ رؤوس من الأبقار، و ٥٠ رأساً من الأغنام والماعز. وبها ٥٠٠٠ نخلة.
حوك <sup>(٢)</sup>	مجاورة لمزبر.	اليمنى	١٥ منزلاً للرحيبين.	يوجد بالقرب ٢٠٠٠ نخلة، وعدد الحيوانات ١٧ حماراً، و ٥ رؤوس من الأبقار، و ٣٠ رأساً من الأغنام والماعز.
غياضة <sup>(٣)</sup>	على بعد ٣ أميال أسفل مزبر.	كلتا الضفتين.	٥٠ منزلاً للرحيبين.	عدد الحيوانات ٤ حمير، و ٤ رؤوس من الأبقار، و ٣٠ رأساً من الأغنام والماعز. ويوجد أيضاً بالقرب ٢٠٠٠ نخلة.
المديرية <sup>(٤)</sup>	أسفل غياضة مباشرة.	كلتا الضفتين.	١٠٠ منزل لبني بطّاش من فرعي بني غصين وولاد حزم.	عدد الحيوانات ٤ حمير، و ٤ رؤوس من الأبقار، و ٣٠ رأساً من الأغنام والماعز وبها ٢٠٠٠ نخلة.

(١) انظر: مزبر Mizbur.

(٢) انظر: حوك Huk.

(٣) انظر: غياضة Ghiyadhah.

(٤) انظر: المديرية Madirah.



الاسم	الموقع	الضفة	المتنزل والسكان	ملحوظات
البدية <sup>(١)</sup>	على بعد ٣ أميال أسفل المديرية.	كلتا الضفتين.	٥٠ منزلاً لبني بطّاش وبني رقاد.	يها ٤٠٠٠ نخلة، و١٠ حمير، و٥ رؤوس من الأبقار، و٣٠ رأساً من الأغنام والماعز.
شآت <sup>(٢)</sup>	أسفل البديعة مباشرة.	كلتا الضفتين.	متنزل لبني عرابة.	يوجد ٥٠٠٠ نخلة، وعدد الحيوانات ١٢ حماراً، و٥ رؤوس من الأبقار، و٦٠ رأساً من الأغنام والماعز.
الحمام <sup>(٣)</sup>	على بعد ميل واحد أسفل شآت.	اليسرى	٦٠ منزلاً من الطين لبني عرابة.	القرية مسورة، وبها عين حارة، وزراعة جيدة. ويملك السكان ٣٠٠٠ نخلة، و٨ حمير، و٧ رؤوس من الأبقار، و٥٠ رأساً من الأغنام والماعز.
قر <sup>(٤)</sup>	على بعد ميلين أسفل الحمام.	اليسرى	٤٠ منزلاً من الطين لبني عرابة.	يوجد بالقرية ٣٠٠٠ نخلة، و٧ حمير، و٨ رؤوس من الأبقار، و٥٠ رأساً من الأغنام والماعز.
السبل <sup>(٥)</sup>	في منتصف الطريق بين نجد وإيسط وغبرة الطام على بعد ١٣ ميلاً من كليهما.	اليسرى	٥٠ منزلاً لبني عرابة.	يبلغ ارتفاع هذا المكان عن سطح البحر ١٥٠٠ قدم، وبه مياه وفيرة، وعدد كبير من النخيل، وزراعة جيدة وأنواع الفواكه. ويوجد بالقرية أربعة مساجد، و٦٠٠٠ نخلة. وعدد الحيوانات بها: ١٠ حمير، و١٠ رؤوس من الأبقار، و٥٠ رأساً من الأغنام والماعز.

(٤) انظر: قر Qur.  
(٥) انظر: السبل Sibal.

(١) انظر: البديعة Badiyah.  
(٢) انظر: شآت Shat.  
(٣) انظر: الحمام Hammam.



ملحوظات	المنازل والسكان	الضفة	الموقع	الاسم
يوجد هنا حظائر لتربية الحمير، وعدد النخيل ١٠٠٠٠ نخلة. وعدد الحيوانات ١٢٠ حماراً، و٥٠ رأساً من الأبقار، و١٠٠ رأس من الأغنام والماعز.	١٥٠ منزلاً لبني بطّاش من فرع بني عمر.	اليمنى	على بعد ميلين ونصف أسفل السيل.	حدا <sup>(١)</sup>
بها زراعة جيدة، وعدد الحيوانات ١٠ حمير، و٢٠ رأساً من الأبقار، و٧٠ رأساً من الأغنام والماعز. وعدد النخيل ٦٠٠٠ نخلة.	٢٠ منزلاً لبني بطّاش من فرع بني عمر.	اليسرى	على بعد ميل أسفل حدا.	عقدا <sup>(٢)</sup>
يزرع بها القمح والدخن والبرسيم. ويوجد بها ٦٠٠ نخلة، وعدد الحيوانات: ٧ حمير، و٣ رؤوس من الأبقار، و٢٠ رأساً من الأغنام والماعز.	٢٠ منزلاً لبني بطّاش من فرع بني عمر.	اليسرى	على بعد ٥ أميال أسفل عقدا.	عجماء <sup>(٣)</sup>
يوجد طريقان من هذا المكان للشرقية، وعدد الحيوانات: ٥ حمير، و١٠ رؤوس من الأبقار، و٥٠ رأساً من الأغنام والماعز، وعدد النخيل ٣٠٠٠ نخلة.	نحو ٦٠ منزلاً لبني بطّاش من فرع بني عمر.	اليمنى	على بعد نصف ميل أسفل عجماء.	محلاح <sup>(٤)</sup>

(١) انظر: حدا Hida.

(٢) انظر: عقدا Uqdah.

(٣) انظر: عجماء Ajma.

(٤) انظر: محلاح Malahlah.

الاسم	الموقع	الضفة	المتازل والسكان	ملحوظات
الغيان <sup>(١)</sup>	على بعد ميل أسفل عجماء.	اليمنى	٣٠ منزلاً حجرياً لبني بطّاش من فرع بني عمر.	يزرع بها القمح والدخن والبرسيم. وبها ٣٠٠٠ نخلة، وعدد الحيوانات: ١٠ حمير، و١٥ جملاً، و٧٠ رأساً من الأغنام والماعز.
السيدفي <sup>(٢)</sup>	على بعد ميل ونصف أسفل الغيان.	اليمنى	٣٠ منزلاً لبني بطّاش.	يتصل وادي دما بوادي الطائين عند هذا المكان. وبها ٤٠٠٠ نخلة. وعدد الحيوانات: ٥ حمير، و٧ رؤوس من الأبقار، و٣٠ رأساً من الأغنام والماعز.
الركاكية <sup>(٣)</sup>	على بعد نصف ميل أسفل السيدفي.	اليسرى	٣٠ منزلاً لبني بطّاش.	يزرع بها القمح وحبوب أخرى، وبها ٣٠٠٠ نخلة. وعدد الحيوانات: ٥ حمير، و٧ رؤوس من الأبقار، و٣٠ رأساً من الأغنام والماعز.
البّيض <sup>(٤)</sup>	على بعد ميل ونصف أسفل الركاكية.	اليسرى	٦٠ منزلاً للسوابق من الرحيين.	قرية أنيقة ومنظمة مبنية على رابية مرتفعة ولها برج في أعلاها. ويساتين النخيل نحو ١٠,٠٠٠ نخلة، وعدد الحيوانات: ٥ حمير، و١٠ رؤوس من الأبقار، و٧٠ رأساً من الأغنام والماعز.

(١) انظر: الغيان Ghaiyan.

(٢) انظر: السيدفي Sidafi.

(٣) انظر: الركاكية Rikakiyah.

(٤) انظر: البّيض Baiyadh.





الاسم	الموقع	الضفة	المتازل والسكان	ملحوظات
سوط <sup>(١)</sup>	على بعد ميل أسفل البيض.	اليسرى	٥٠ منزلاً لبني بطّاش.	يبلغ عدد النخيل ١٠,٠٠٠ نخلة، وعدد الحيوانات: ١٠ حمير، و ١٠ رؤوس من الأبقار، و ٧٠ رأساً من الأغنام والماعز.
لَشْخَر <sup>(٢)</sup>	على بعد ميلين ونصف أسفل البيض.	اليسرى	١٠ منازل لبني بطّاش من فرع ولاد ورد.	توجد المتازل داخل فناء مسيج، وبها ١٠٠٠ نخلة، وعدد الحيوانات: ٥ حمير، و ٤ رؤوس من الأبقار، و ٢٠ رأساً من الأغنام والماعز.
غُبْرَة الطام <sup>(٣)</sup>	على بعد ميلين ونصف أسفل لشخر.	اليمنى	١٢٠ منزلاً؛ نصفها للسيايين والنصف الأخر للحناظرة.	تزرع بها النخيل، والذرة، والدخن والبرسيم، ولا يزرع بها القمح. ويبلغ ارتفاعها عن سطح البحر ١٠٠٠ قدم. وعدد الحيوانات ٢٥ حماراً، و ٢٠ رأساً من الأبقار، و ١٠٠ رأس من الأغنام والماعز. ويتصل وادي خبّة بالضفة اليمنى لوادي الطائبيين عند هذا المكان. ويحمي غيره الطام قلعة مستطيلة عند الطرف الغربي للثلة. ويوجد قرية صغيرة تحاذي الغبرة اسمها تول <sup>(٤)</sup> كانت قد هجرت تقريباً من سكانها جراء وباء الكوليرا. ولم تعد قرية بعد ذلك.

(١) انظر: شورة Sut.

(٢) انظر: لشخر Lashkhar.

(٣) انظر: غبرة الطام Ghubrat - At - Tam.

(٤) انظر: تول Tul.

في هذا المكان خضراوات عمان إلى جانب زراعة التوربان وقصب السكر والزعفران الأصفر، والزعفران، والحناء.

وعند غبرة الطام يغير وادي الطائنين اتجاهه نحو الشمال الشرقي على مسافة نصف ميل من الغبرة يدخل هذا الوادي في واد ضيق جميل يعرف بوادي ضيقة. وعند نقطة تقع على مسافة ربع ميل أسفل هذا الخائق الجبلي يحدث في بطن الوادي هبوط مفاجئ مما يضطر القافلة إلى إنزال الأفراد وأمتعتهم بواسطة الجبال، بينما ترسل الإبل من طريق دائرية على الضفة اليسرى، وتقتضي هذه العملية تأخيراً قدره ساعة. وعند الطرف للغبرة يضيق محور الوادي حتى يصبح عرضه ١٠٠ ياردة ثم يتسع اتساعاً يتراوح ما بين ١٥٠ إلى ٥٠٠ ياردة، كما يبلغ ارتفاع الصخور على جانبي الوادي ما بين ١٠٠٠ إلى ١٥٠٠ قدم، وهذا الجزء الضيق من الوادي معرض لفيضان خطير، وحتى في الأوقات العادية يكون جريان الماء به سريعاً. وقد سبق للملاحين من الإنجليز أن أطلقوا على هذا الوادي الضيق الذي يشاهد من البحر لقب ثغرة الشيطان Devil's Gap. والجزء المتفرع من وادي ضيقة يستمر في ضيقه ستة أميال تقريباً، وهو يتسع عند نقطة تقع على مسافة أربعة أميال قبل بلوغ المزارع التي ستوصف في مقالة خاصة بها.

وعلى مسافة ١٠ أميال تقريباً أسفل المزارع يوجد حيل الغاف، وقد وصف حيل الغاف في مقالة خاصة به أيضاً. وهنا يتغير اسم الوادي مرة أخرى ويسمى وادي الحيل؛ أي أن وادي

ويكون وادي الطائنين حتى هذا المكان عريضاً ومستقيماً لأنه محصور بين سلسلتين متوازيتين من التلال، وتسمى السلسلة الواقعة على الجانب الشمالي الشرقي باسم جبل البيضة<sup>(١)</sup> أو جبل بياض؛ وهي تتكون من حجر جيرى ذي طبقات أفقية تبدو كأنها مستوية السطح. ويقدر ارتفاعه بنحو ٣٠٠٠ قدم، وهو قاحل وعديم المياه، ولكن يقال إن عدد من الرعاة وقطعانهم، وتخفي الشعاب والشقوق كثيراً من الهشيم الشائك والأعشاب الخشنة. وفي حين أن جبل البيضة يتميز بلونه الفاتح فإن سلسلة جبل حلوى التي تقابله على الضفة الأخرى قاتمة اللون ولا تختلف كثيراً عن جبل البيضة بشكلها العام الوعر والمعقد. وتتضمن الشعب الواقعة على سفوح الجبال بعض قرى وادي الطائنين، لكن هناك قرى أخرى تمتد على طول الحوض الخصب للوادي الذي تزين جوانبه من حين لآخر بساتين تلك القرى المثمرة التي تمتد أميالاً، والتي تتناوب مع مشاهد لأراض قاحلة وصخور جرداء. وليس في بطن الوادي جدول يجري بشكل مستمر، لكن المياه غزيرة ومتوافرة على مدار السنة مرة فوق السط ومرة تحته. وتوجد مساحات شاسعة من مزارع النخيل والفاكهة مثل العنب والدراق والمشمش والقشطة والجوافة والمانجو والتين والرمان والخوخ والحامض والليمون الحامض والليمون الحلو والسنبل والبرتقال والموز والتارنج والمانجا والشمام التي تزرع بكميات كبيرة وتغل محصولاً وفيراً. وتوجد

(١) انظر: البيضة (جبل) Baidhah (Jabal).

## طَبَاب Tahab

١٠ - ٢٤ - ١٨، ١٠ - ٢٣ - ٤٢. قرية في عسير بغربي شبه الجزيرة العربية، تقع على بعد نحو أقل من ٣٥ ميلاً بخط مستقيم شمال - شمال غرب أبها على الطريق بينها وبين القنفذة<sup>(٣)</sup>.

## طَبْر Tabr

١٠ - ٤٥ - ٣١، ١٠ - ١٨ - ٤٧. اسم لأرض نهرية صغيرة على الضفة اليمنى لنهر دَجَلَة<sup>(٤)</sup> يقع مركزها على بعد نحو ٦,٥ ميل أسفل مدينة العمارة.

## طَبْرَجَل Tabarjal

١٠ - ٢٨ - ٣٠، ٠٤ - ١٥ - ٣٨. قرية في منطقة الجوف تقع على ارتفاع ٥٣٥ متراً فوق مستوى سطح البحر، ويقطنها من ٥٠٠ إلى ١٩٩٩ نسمة. وهي ترتبط بطريق صبيحاء - التابلاين الرئيس. وتشمل الأنشطة الاقتصادية فيها: زراعة القمح والبرسيم والنخيل والخضار وغيرها، مع تربية الماشية من الإبل والغنم والماعز. وبها ماء كاف درجة عذوبته من ٥١ - ٧٥٪. ويوجد بها مدرسة ابتدائية للبنين، ومستوصف، ومحكمة (WILSON - MURROW, 1970)<sup>(٥)</sup>.

(٣) تقع إلى الجنوب الشرقي من شعف آل حارث على مسافة ١٤,٥ ميل شمال غرب أبها (وليس كما ذكر بالمعجم).

(٤) انظر مادة هذا المدخل في المعجم، فستجد تفصيلات أخرى.

(٥) طَبْرَجَل: موضع في وادي السرحان فيه مزارع وآبار عذبة الماء ركبت فوقها مضخات، وأنشئ عليها بساتين صغيرة يزرع على تلك الآبار القمح. وقد قامت وزارة الزراعة بإنشاء مخازن للعلال وبنائات لموظفيها بحيث =

الطائيين لا يسمى باسمه عندما يترك غبرة الطام. ويبلغ الساحل عند دغمر بعد سبعة أميال جنوب حيل الغاف.

ويبلغ العدد الكلي لسكان وادي الطائيين المستقرين على ما يبدو نحو ٨٦٠٠ نسمة. ويوجد فرعان لوادي الطائيين على جانب كبير من الأهمية على الضفة اليمنى للوادي وهما: وادي دَمَا الذي يتصل به عند السديفي، ووادي خَبَة الذي يتصل به عند غبرة الطام.

ويمثل وادي الطائيين مدخلاً أو ممراً إلى الشرقية التي يمكن الوصول إليها من منطقة مسقط بطريقين يمتدان فوق ممرى عُمدَة والمنقل. ومن وادي مَنَصَح بطريق يمتد فوق ممر الواسط. أما الطرق الواقعة على الجانب الآخر وتؤدي إلى الشرقية فإنها تتركها عند محلاح والغبرة. ويقال إن كل هذه الطرق يمكن عبورها بواسطة الإبل. وتجارة وادي الطائيين يمارس بعضها مع قرينات، والبعض الآخر مع مَطْرَح ومدينة مسقط.

## طَبَابَات دَيْبِنَةَ Tubabat Daiyinah

١٠ - ٠٧ - ٢٥، ١٠ - ٢٣ - ٥٢. مصيدة للؤلؤ بالقرب من جزيرة ديبنة<sup>(١)</sup> في الخليج العربي.

## الطَبَاقَة Tabaqah

١٠ - ٢٣ - ٢٣، ١٠ - ١٨ - ٥٧. قرية في وادي بني غافر<sup>(٢)</sup> بسلطنة عمان.

(١) انظر مادة هذا المدخل في المعجم، فستجد تفصيلات أخرى.

(٢) انظر مادة هذا المدخل في المعجم، فستجد تفصيلات أخرى.



الضائف - أبها - جازان الرئيس بدرج جبلي سيء،  
طوله ٥,٥ كم، ولكن يحتاج الشخص إلى ٤, ٣ ساعة مشياً؛ للوصول من القرية إلى ذلك الدرب  
(ITALCONSULT, 1970)<sup>(١)</sup>.

### الطَبُول (أُم) (Umm - At) Tabul

٤٦ - ٤٥ - ٣٢ - ١٠ - ٠٠. اسم  
لأرض نهرية على الضفة اليسرى لنهر دجلة<sup>(٢)</sup>  
يقع مركزها على بعد نحو ١٧ ميلاً بواسطة النهر  
أسفل العريضة.

### طَبِيخ (السيد أبو) (Saiyid Abu) Tabakh

٤٥ - ١٦ - ٣١ - ٢٦ - ٠٠. قرية صغيرة  
تقع على الضفة اليمنى لنهر الفرات، وليست بعيدة  
عن الأبيض (أو الرميثة).

### طَبِيرَة (أبو) (Abu) Tabairah

٤٦ - ١٥ - ٣١ - ٠٢ - ٠٠. ضلع  
بالمراق يقع على بعد نحو ١,٥ ميل غرب أو  
غرب - شمال غرب الحجر الرملي للداهنة  
بالقرب من الناصرية.

### الطَبِيق (جبال) Tabaiq

٤٢ - ٤٢ - ٢٩ - ٠٠ - ٠٤ - ٣٧. جبال في  
الجانب الجنوبي لجوف آل عمرو<sup>(٤)</sup> بالصحراء

(٢) آل الطَبِيق: قرية من قرى الشَّق وتقع إلى الشرق من قرية  
الفرعة وهي قرية صغيرة في بلاد عمرو الشام (عمر بن  
غرامة العمري، معجم بلاد رجال الحجر).

(٣) انظر مادة هذا المدخل في المعجم، فستجد تفصيلات  
أخرى.

(٤) انظر مادة هذا المدخل في المعجم، فستجد تفصيلات  
أخرى.

### الطَبَقَات Tabaat

٥٨ - ٠٠ - ٢٥ - ٠٠ - ٤٣ - ٤٩. منطقة تخيم  
بالبيضاء مع آبار بالبيضاء (القسم السادس)<sup>(١)</sup> في  
الأحساء بشرقي شبه الجزيرة العربية.

### طَبِيق (آل أبو) (Abu) Tabaq

٤٩ - ٠٨ - ١٧ - ٣١ - ٣٣ - ٤٣. قرية في  
ظهران الجنوب في منطقة عسير، تقع على ارتفاع  
٢٠٩٨ متراً فوق مستوى سطح البحر، ويقطنها  
من ٥٠١ إلى ٢٠٠٠ نسمة. وهي ترتبط مع طريق  
أبها - خميس مشيط - نجران الرئيس بدرج جبلي  
مستو وتمتوج ببطن واد جيد، إلى لا بأس به، طوله  
٢٣ كم (ITALCONSULT, 1970).

### الطَبِيق (آل) (Al) Tabaq

٥٦ - ٢٠ - ١٩ - ٣٩ - ٠٤ - ٤٢. قرية في  
بني عمرو بمحافظة النماص في منطقة عسير،  
تقع على ارتفاع ٢٣٢٩ متراً فوق مستوى سطح  
البحر، ويقطنها نحو ١٠٠ نسمة. وترتبط مع طريق

= أصبح طبرجل مقراً للتجارب الزراعية في الوادي  
لوقوعه في أرض واسعة، وفي مجتمع أودية تنحدر  
من الغرب ومن أشهرها وادي الغيبة (بكسر الغين)  
ورادي حدرج (بكسر الحاء) وغيرهما من الشعاب  
والأودية التي تنحدر من الطَبِيق وما حوله مشرقة، حتى  
تصب في فيضة واسعة في الوادي، هي ما يعرف باسم  
طبرجل، ويمر به الطريق بين القريبات والجوف، وفيه  
مجموعة من القريبات منها اللحاءوية نسبة للشيخ عاشق  
اللحاءوي من شيوخ الشرارات، ويعد عن سكاكة ٢١٢  
كلاً. وطبرجل مركز تجمع قرى وادي السرحان: النَبَاج  
وشَيْبَة، وأوسط وقلب خضر والجراوي وصبيحا  
(حمد الجاسر، معجم شمال المملكة).

(١) انظر مادة هذا المدخل في المعجم، فستجد تفصيلات  
أخرى.



السورية في شمال غربي شبه الجزيرة العربية<sup>(١)</sup>.

### الطَّبِيق (جبال) Tabaiq (Jabal)

١٠ - ٤٤ - ٢٩ - ١٠ - ٠٣ - ٣٧. سلسلة كبيرة من احجر الرملي، مع صخور بازلتية بركانية في الصحراء على سفوح التلال، حيث ترتفع من الهضبة الواقعة بين سكة حديد الحجاز غرباً ووادي السرحان وصحراء النفود الكبير شرقاً. وهذه السلسلة الممتدة من الشرق إلى الغرب تقريباً تتكون من مزيج من الحجر الرملي وقد اكتسب لونه سواد بسبب التجوية، وكذا أكوام من الحجر الرملي التي كستها لابة البركانية، وهي تتخذ شكل جبال قد استوت قممها. وبعض هذه الجبال شديد السواد حتى إنه يبدو وكأنها أكوام هائلة من الرماد، بينما نجد بعضها الآخر عبارة عن حجر رملي أحمر اللون لا يشوبه سواد إلا عند أعلى اللابة في القمة. وبتجاه الشرق نر تلك السلسلة تبدأ تختفي وسرعان ما تتلاشى بين الكتبان الرملية والصخور المكونة من الحجر الرملي. وإلى الغرب ترتفع السلسلة بشدة لتصل أوجها في قمم يصل ارتفاعها نحو ٤٠٠٠ قدم. وفي الأودية تكتسي الأرض بالرمال الأحمر، وفي سنوات الخير نجد الكثير من الكلال للرعي، وبصورة متفاوت حسب الموسم. ويوجد الحويطات دائماً في هذه المنطقة في فصل الربيع، وأما الصخور<sup>(٢)</sup> فيهبطون إلى الأطراف الشمالية للتلال حين يكونون على ونام مع الحويطات. وتظهر في إقليم الرمال هذا

(١) تقع جبال الطَّبِيق في شمال هضبة الحِجَاز وتتصف بالوعورة وتتكون من جبال الطَّبِيق في الغرب والوسط، ومن جبال الدَّوْبُخَلَات وجبال العِرَاق. ومن هذه المنطقة التي تعدّ خط تقسيم للمياه، تنحدر الأودية في اتجاهات متعددة ويتدرج السطح كذلك نحو مناطق أقل ارتفاعاً. ويفصل خط طول ٣٠ ٣٧ شرقاً بين المنطقة بسيطة التضاريس إلى شرقه، حيث يصل متوسط الارتفاع إلى نحو ٧٥٠ متراً فوق مستوى سطح البحر، والمنطقة شديدة التضرس إلى غربه، حيث يصل متوسط الارتفاع إلى نحو ١٠٥٠ متراً تقريباً. علماً أنه نكث المرتفعات وتشتد وعورتها كلما اتجهنا غرباً. وتعد جبال الطَّبِيق وجبال الدَّوْبُخَلَات وجبال العِرَاق خط تقسيم للمياه بين الأودية التي تتجه ناحية الشمال لتنتهي في الأردن والتي تتجه نحو الشرق ونحو الجنوب، حيث إنه يوجد فيها أعلى منطقة مرتفعة في جبال الطَّبِيق كلها (١٣٨٨م). والأودية والشعاب التي تجري ناحية الشمال والغرب إلى الأردن هي من الغرب والشرق وادي سَعَد البِرْصَاء ويسيل من جبل عَتْر، ثم يقطع الحدود إلى الأردن ووادي سَعَد السَحْمَاء ويسيل من جبال الزَيْدَانِيَّة، ثم يتجه نحو الغرب إلى الحدود، ووادي الغُدُويَات الذي يسيل من الشَّشْرِيَّة، ثم يستمر في جريانه شمالاً باتجاه الحدود، ووادي أبو عَوَازِر ووادي الفَيْهَة الرئيس الذي يسيل من جبال الدَّوْبُخَلَات، ثم يتجه شمالاً ويقوم بتصريف مياه معظم المنطقة الوسطى الغربية، حيث يرفده من الغرب تلعة أم كَبَن ومن الشرق وادي أبو طَرْفِيَّة، وعدد آخر من الأودية والشعاب التي تقوم بتصريف شمال جبال الطَّبِيق نحو الأردن مثل وادي سَهَب الأبيض وسَهَب الأسمر التي تصرف مياه قيعان المُرْشِدِيَّة.

وأما ناحية الشرق فإن هناك واديين رئيسين، ولهما روافد كثيرة تقوم بتصريف سيول شرق جبال الطَّبِيق نحو الشرق إلى وادي السَّرْحَان، وهما: وادي الغَيْبَة ووادي أم أرطى. أما وادي الغَيْبَة فيسيل أبعد روافده من جبل طَافُور، ثم يتجه نحو الشرق. ومن الروافد الأخرى وادي طَبْرَجَل ووادي أبو سَلَا. وناحية الجنوب تجري بعض الأودية القصيرة مثل وادي اللَحَاوِي الذي ينحدر من جبال اللَحَاوِي نحو الغرب، ثم ينتهي في أحد =

= القيعان (عبدالله الويعي، جيولوجية وحيومورفولوجية المملكة العربية السعودية).  
(٢) أي قبيلة بني صخر.

## الطُّحَا حِين Tahahin

١٨ - ٠١ - ٢١، ١٦ - ٤٥ - ٤٠. قرية في الطائف بمحافظة الطائف في منطقة مكة المكرمة، تقع على ارتفاع ١٩٠٠ متر فوق مستوى سطح البحر، ويقطنها من ١٠١ إلى ٢٥٠ نسمة. وهي ترتبط مع طريق الطائف - أبها - جازان الرئيس بدرج جبلي مستو و متموج بيطن واد سبي، إلى لا بأس به، طوله ٣٠ كم (ITALCONSULT, 1970).<sup>(٥)</sup>

## المُطَجِّل Tahil

٢٣ - ٢٤ - ٢٨، ١٨ - ٣٠ - ٤٢. قرية في أبها بمنطقة عسير، تقع على ارتفاع ١٩٧٠ متراً فوق مستوى سطح البحر، ويقطنها من ١٠١ إلى ٢٥٠ نسمة. وهي ترتبط مع طريق الطائف - أبها - جازان الرئيس بدرج جبلي مستو و متموج سبي، إلى لا بأس به، طوله ١٥ كم (ITALCONSULT, 1970).

## طُحَيّ Tahiy

٢٤ - ٤٢ - ٢٣، ٢٣ - ٤١ - ٤٤. قرية في منطقة الرياض، تقع على ارتفاع ٩٣٠ متراً فوق مستوى سطح البحر، ويقطنها من ٢٠٠٠ إلى ٩٩٩٩ نسمة. وهي ترتبط بطريق ظلم - الرياض الرئيس بدرج مستو و متموج لا بأس به، طوله ٤ كم، وهو عرضة للغبار وفيضان الأودية والطي والغرين والجلاميد وزحف الرمال. وتشمل الأنشطة الاقتصادية فيها: زراعة القمح والبرسيم والنخيل والخضار وغيرها، مع تربية الماشية من (٥) من قرى بني سعد بمحافظة الطائف.

شجيرات الغضى، وهي نوع من جنس *Salsola*<sup>(١)</sup>، تنمو في جميع أنحاء الصحراء الرملية الداخلية لشبه الجزيرة العربية. ويرجح أن سلسلة جبال الطيبق تتصل بالسلسلة التي تتأخر خط سكة حديد الحجاز من جهة الشرق، وقد تتأخر أيضاً جبل شُرُوَء الذي يمكن رؤيته من تبوك في الشمال الشرقي. ونجد الحَوْصَاء<sup>(٢)</sup>، وهي بئر مهمة بأرض الوديان في الشمال الشرقي لجبل الطيبق. وتقول قبيلة الشرارت إنها تملك هذه المنطقة، ولكنهم لضعفهم فهم عاجزون عن الذود عنها من سائر القبائل، ولذلك آلت إلى الحويطات الذين يقيم معهم الشرارات. وهذه المنطقة غير آمنة نظراً لما تقوم به قبيلة الصخور من غارات، وكذا بسبب الخلافات المستمرة في صفوف الحويطات. ونجد الكثير من الطرائد في جبل الطيبق فهي موطن كثير من الوعول التي يتمتع كثير منها بقرون شديدة الروعة، أما الظباء فكثيرة، وكذا المها، والنعام (Carruthers, February - March 1909; Miss G.L. Bell, January - February 1914).<sup>(٣)</sup>

## الطَّبِينَةُ (جبل) (Tabinah (Jabal - At))

٠٠ - ٠٧ - ٢٦، ٠٠ - ١٧ - ٥١. ضلع في الجانب الشرقي من قطر<sup>(٤)</sup> بشرفي شبه الجزيرة العربية.

(١) هذا خطأ فالصحيح أن الغضى من جنس *Haloxylon* spp.

(٢) انظر: الحَوْصَاء (بئر) Hausa.

(٣) انظر: الطَّبِين (جبال) Tabaiq.

(٤) انظر مادة هذا المدخل في المعجم، فستجد تفصيلات أخرى.



## الطَّرَافِيَّة Tararifah

فخذ بدوي من قبيلة المناصير<sup>(٤)</sup> بعان المتصاحفة.

## الطَّرَاق (بئر) Tiraq (At)

٢٨ - ١٩ - ٢٧، ٢٨ - ٣٣ - ٤٤. بئر مهم غير مسكون على ارتفاع ٤٧٠ متراً فوق مستوى سطح البحر، على بعد ١٢٥ كم من بريدة عبر درب وعر (ETCO, 1970)<sup>(٥)</sup>.

## طَرَجِم (آل) Tarjim (Al)

٥٦ - ٣٠ - ١٩، ٣٣ - ٤٧ - ٤١. قرية في العرضية الجنوبية بمحافظة القنفذة في منطقة مكة المكرمة، تقع على ارتفاع ٧٣٣ متراً فوق مستوى سطح البحر، ويقطنها ١٠١ إلى ٢٥٠ نسمة. وترتبط مع الطريق الساحلي بدرب مستو وتموج بطن واد رسي، إلى لا بأس به، طوله ٧٠، ٣ كم، ولكن هناك ٤، ٠ ساعة مشياً من الدرب إلى القرية (ITALCONSULT, 1970).

## الطُرَشِيَّة Turshiyah

٤٢ - ٣٤ - ١٦، ٢٢ - ٥٧ - ٤٢. قرية في محافظة صامطة في منطقة جازان، تقع على ارتفاع ٨٠ متراً عن مستوى سطح البحر، ويقطنها من ٥٠١ إلى ٢٠٠٠ نسمة. وهي ترتبط مع طريق الطائف - أبها - جازان الرئيس بدرب مستو جيد،

(٤) انظر مادة هذا المدخل في المعجم، فستجد تفصيلات أخرى.  
(٥) الطَّرَاق: من هجر بني علي من قبيلة حرب، في وادي الأجردي، بقرب قبة (حمد الجاسر، المعجم المختصر). وهي في مركز قبة بمنطقة القصيم.

الإبل والغنم والماعز والأبقار. وبها ماء كاف درجة عذوبته من ٢٦ - ٥٠٪. ويوجد بها مدرسة ابتدائية للبنين، ومحطة بنزين، وكهرباء، وشبكة مياه (WILSON - MURROW, 1970)<sup>(١)</sup>.

## طَحِيح (آل بو) Taheh (Al Bu)

فرع من قبيلة كعب<sup>(٢)</sup> بجنوبي عربستان من فخذ العساكرة من الدريس.

## طَحِين (أبو) Tahin (Abu)

٣٧ - ٣٢، ٣٢ - ٠٠ - ٤٤. أرض في قضاء كربلاء<sup>(٣)</sup> بولاية بغداد في العراق.

## طَرَاد (آل) Tarad (Al)

٣٢ - ١٩ - ١٨، ٥٤ - ٣٤ - ٤٢. قرية في أبها بمنطقة عسير، تقع على ارتفاع ٢٠٦٣ متراً فوق مستوى سطح البحر، ويقطنها نحو ١٠٠ نسمة. وهي ترتبط مع طريق الطائف - أبها - جازان الرئيس بدرب جبلي وتموج ممهد لا بأس به، طوله ٢٤، ٣ كم (ITALCONSULT, 1970).

(١) طَحِيح: ماء قديم. عد عذب، وفير الماء، يقع في حمرة العرض جنوباً غربياً من بلدة روضة العرض، على بعد ثلاثة عشر كيلاً. وتطل عليه من الشمال هضاب حمراء لها رؤوس بارزة تدعى هضاب طحي. وقد تأسست فيه هجرة حديثة لقبيلة العصمة من عتيبة، وفيها زراعة ونخل. وطحي معروف بهذا الاسم قديماً وفي هذا العهد. قال الهمداني: ومن مياه الشريف ذو سقيف والجعور وطويلة الخظام وعصيل وطحي (مسعد بن جندب، معجم عالية نجد).

(٢) انظر مادة هذا المدخل في المعجم، فستجد تفصيلات أخرى.  
(٣) انظر مادة هذا المدخل في المعجم، فستجد تفصيلات أخرى.

وبنو طرف كلهم من الشيعة، ويعيشون في أكواخ من الطين والحصير والغاب، ويعتمدون بصفة رئيسة في معيشتهم على الزراعة ولكنهم يقومون أيضاً بتربية الأبقار. ويزرعون الأرز بكميات كبيرة بالإضافة إلى قليل من القمح والشعير. ويقال إن لديهم ٢٠,٠٠٠ رأس من الجواميس والأبقار، ولا يوجد لديهم ماعز ولا أغنام. وهم يصدرون كميات كبيرة من الأرز والجلود إلى العمارة عن طريق الحويزة، كما يرسلون الدهون التي لديهم مباشرة عن طريق القوافل إلى المحمرة والبصرة. وكذلك يستوردون السكر والبن والبضائع الصغيرة الأخرى من العمارة، ولكنهم يستوردون التبغ من شوشتر.

وينقسم بنو طرف قسمين رئيسين هما: بيت سعيد وبيت صيّاح؛ وقد أوردنا في الجدول المبين أدناه فروعهما، ومع ذلك فإن بني طرف يستطيعون في حالة الحرب تجميع ٥٦٠٠ رجل مقاتل قادر على حمل السلاح، ولدى الثلثين من المقاتلين بنادق. وينتمي للعائلة الحاكمة ٥٠ رجلاً منهم وهم يجيدون ركوب الخيل.

=

إلى لا بأس به، طوله ٦٤,٠ كم. وبالقرية أربعة دكاكين (ITALCONSULT, 1970).

### طرّف (آل) Taraf (AI)

٥١ - ٠٧ - ١٩ - ١٠ - ٠٨ - ٤٢. قرية في محافظة النماص في منطقة عسير، تقع على ارتفاع ٢٣٦٦ متراً فوق مستوى سطح البحر، ويقطنها نحو ١٠٠ نسمة. وهي ترتبط مع طريق الطائف - أبها - جازان الرئيس بدرج مسنول بأس به، طوله ٥,٠ كم. وبالقرية دكان، وطاحونة (ITALCONSULT, 1970).

### طرّف (قبيلة بني) Taraf (Bani)

إحدى القبائل الرفية بالعراق<sup>(١)</sup>.

### طرّف (قبيلة بني) Turuf (Bani)

قبيلة عربية كبيرة وقوية في منطقة الحويزة الواقعة في عربستان الجنوبية، يبلغ عددها نحو ٢٠,٠٠٠ نسمة، ويقومون في كل البلاد التي يرونها نهر الكرخة أسفل كوت نهر هاشم، بما في ذلك منطقة الأهوار، ويوجد مقر العائلة الحاكمة التابعة لآل بو عصار في الخفاجية على الضفة اليسرى للمجرى الرئيس على بعد عدة ساعات غرب كوت نهر هاشم، حيث يوجد هناك سوق يتكون من ٩٠ دكاناً مبنية بالطوب الأخضر. وقد أسس شيخ المحمرة حديثاً مستوطنة لبني طرف على ناة خزعل في منطقة الفلاحية. ويقال إن بعضاً من سكان معشور الأصليين ينتمون لبني طرف.

(١) انظر مادة هذا المدخل في المعجم، فستجد تفصيلات أخرى.

فروع بيت سعيد:

عدد المقاتلين	الاسم	عدد المقاتلين	الاسم
١٢٠	السطاطلة	٣٠٠	آل بو حردان <sup>(١)</sup>
٢٥٠	أهل الشاخة	١٥٠	آل بو حمدان <sup>(٢)</sup>
٢٣٠	آل بو حرز <sup>(٣)</sup>	٣٠٠	آل بو عضار
١٠٠	نيس	٢٠٠	الحلاف <sup>(٤)</sup>
٤٠٠	المزرعة	٤٠٠	الغوابش <sup>(٥)</sup>
٦٥٠	المياح	٢٥٠	الفجيجات <sup>(٦)</sup>

وقد كان قسم الحلاف الذي ورد ذكره في الجدول قبيلة مستقلة في الأصل، وهم يوجدون الآن بين بني صالح أيضاً، وربما بين بني تميم<sup>(٧)</sup>، كما كان المزرعة قبيلة مستقلة وقوية، وكان يقال إنهم يمتلكون ثلث منطقة الحويزة. ويسمى فرع نيس إلى القبيلة المسماة بهذا الاسم والتي تقطن منطقة الحويزة مثلهم في ذلك مثل فرعي نيس في قبيلتي العنافية وبيت سعيد.

فروع بيت صياح:

عدد المقاتلين	الاسم	عدد المقاتلين	الاسم
٣٥٠	آل بو حيل <sup>(٨)</sup>	٢٠٠	آل بو عضار
٤٠٠	آل مشعل	٢٠٠	آل بو عفرج
٣٠٠	أهل النقرة	٢٥٠	آل بو علي
٣٠٠	عوكي	٢٥٠	الفريسات <sup>(٩)</sup>

(١) انظر: حردان (قبيلة آل بو) (Hardan (Al Bu) (Tribe).

(٢) انظر: حمدان (قبيلة آل بو) (Hamdan (Al Bu) (Tribe).

(٣) انظر: حرز (قبيلة آل بو) (Hariz (Al Bu) (Tribe).

(٤) انظر: الحلاف (قبيلة) (Halaf (Tribe).

(٥) انظر: الغوابش (قبيلة) (Ghawabish (Tribe).

(٦) انظر: الفجيجات (قبيلة) (Fijaijat (Tribe).

(٧) انظر: سعد (قبيلة بيت) (Saad (Bait).

(٨) انظر: حيل (قبيلة آل بو) (Hail (Al Bu) (Tribe).

(٩) انظر: طروف (بني) (Turuf (Bani)؛ قسم بيت صياح.



من ٥٠١ إلى ٢٠٠٠ نسمة. وترتبط مع طريق الطائف - أبها - جازان الرئيس بدرج جبلي مستو و متموج ممهد ببطن واد سبي، إلى لا بأس به، طوله ٥، ٢٣ كم (ITALCONSULT, 1970)<sup>(٤)</sup>.

#### الطَّرْف Taraf

٥٥ - ٠٠ - ٢٠، ٥١ - ١٥ - ٤١. قرية في محافظة قنوة بمنطقة الباحة، تقع على ارتفاع ٦١٤ متراً فوق مستوى سطح البحر، ويقطنها نحو ١٠٠ نسمة. وترتبط مع الطريق الساحلي بدرج مستو ببطن واد سبي، إلى لا بأس به، طوله ٥، ٥٨ كم، ولكن يحتاج الشخص إلى ساعتين مشياً للوصول من القرية إلى ذلك الدرب (ITALCONSULT, 1970)<sup>(٥)</sup>.

#### الطَّرْف Taraf

١٧ - ٢٩ - ٢٠، ٣٠ - ٠٨ - ٤١. قرية في بني مالك بمحافظة الطائف في منطقة مكة المكرمة، تقع على ارتفاع ١٦٢٢ متراً فوق مستوى سطح البحر، وسكانها نحو ١٠٠ نسمة. وهي ترتبط مع طريق الطائف - أبها الرئيس بدرج مستو سبي، إلى لا بأس به، طوله ٤٢ كم (ITALCONSULT, 1970)<sup>(٦)</sup>.

(٤) الطَّرْف: قرية من قرى قبيلة بالخزمر بسراة زهران تقع شمال قرية رسبا بمسافة كيلين (علي الزهراني، معجم بلاد غامد وزهران).

(٥) الطَّرْف: قرية من قرى قبيلة أولاد سعدي بتهامة زهران وتقع بوادي دقا جنوب الحجرة (علي الزهراني، معجم بلاد غامد وزهران).

(٦) الطرف: من قرى المحاملة، بمنطقة القاع، في بلاد بني مالك (حمد الجاسر، المعجم المختصر).

ويمكننا الاستنتاج بالنظر في أسماء الفروع أعلاه أن قبيلة بني طرف مكونة من تجمعات قبلية مختلفة من قبائل عربستان أو العراق. ولكن ينبغي أن نضيف أن المعلومات المتوفرة لدينا بشأن هذه القبيلة غير واضحة. وقد دأب بنو طرف على مقاومة سلطان شيخ المحمرة في منطقة الحويزة، ولكن دون أن يحققوا نجاحاً باهراً. وهم يتهمون بالإغارة.

#### الطَّرْف (وادي) Taraf

٠٠ - ٠٦ - ٢٧، ١٥ - ٠٠ - ٤١. واد صغير ينحدر من السفوح الشرقية لجبال أجا<sup>(٧)</sup>.

#### الطَّرْف Taraf

٠٠ - ٥٤ - ٢٤، ٠٠ - ٢٣ - ٤٦. مستوطنة في وادي حنيقة<sup>(٨)</sup> بمنطقة العارض في نجد.

#### الطَّرْف Taraf

١ - ٢٢، ٠٠ - ٣٤ - ٤٦. المحي الجنوبي بالبديع<sup>(٩)</sup> أقصى قرية بالجنوب في منطقة الأفلاج بنجد.

#### الطَّرْف Taraf

٥١ - ٠٧ - ٢٠، ٣٥ - ١٨ - ٤١. قرية في محافظة المنطق بمنطقة الباحة، تقع على ارتفاع ١٩٠١ متر فوق مستوى سطح البحر، ويقطنها

(١) انظر مادة هذا المدخل في المعجم، فستجد تفصيلات أخرى.

(٢) انظر مادة هذا المدخل في المعجم، فستجد تفصيلات أخرى.

(٣) انظر مادة هذا المدخل في المعجم، فستجد تفصيلات أخرى.

## الطَّرَف Taraf

٣٨ - ٢٤ - ٢٠، ٣٥ - ٠٦ - ٤١. قرية في بني مالك بمحافظة الطائف في منطقة مكة المكرمة، تقع على ارتفاع ١٨٦٤ متراً فوق مستوى سطح البحر، وسكانها نحو ١٠٠ نسمة. وهي ترتبط مع ضيق الطائف - أبها الرئيس بدرج جبلي مستو ببطن واد سيء، إلى لا بأس به، طوله ٦٢,٥ كم، ولكن يحتاج الشخص إلى ١,١ ساعة مشياً؛ للوصول من القرية إلى ذلك الدرب (ITALCONSULT, 1970).<sup>(١)</sup>

## الطَّرَف (At) Taraf

٠٠ - ٢١ - ٢٥، ٠٠ - ٤٣ - ٤٩. قرية في واحة الأحساء<sup>(٢)</sup> بشرفي شبه الجزيرة العربية<sup>(٣)</sup>.

## الطَّرَف (At) Taraf

٣٥ - ٢١ - ٢٥، ١٨ - ٤٣ - ٤٩. بلدة بالأحساء في المنطقة الشرفية على ارتفاع ١٣٠ متراً فوق مستوى سطح البحر، على بعد ٦,٦ متراً جنوب الجفر، وينتهي الطريق الفرعي هنا. ويقدر عدد سكانها بنحو ٤٧٠٠ نسمة، وهي بلدة زراعية مع سوق محلي. وهناك ٩٤ منزلاً تحت الإنشاء.

(١) في مركز اقربع بني مالك في محافظة الطائف بمنطقة مكة المكرمة.

(٢) انظر مادة هذا المدخل في المعجم، فستجد تفصيلات أخرى.

(٣) الطَّرَف: قرية عامرة تابعة لمنطقة الأحساء، وإمارتها ما تزال في آل حبييل من عقيل بن عامر، وتستقي من عين يراير الشهيرة، وذلك قبل حفر الآبار الإرتوازية (حمد الجاسر، معجم المنطقة الشرقية).

وتقع الطرف في منطقة خدمات مركز الجفر الاجتماعي (ETCO, 1970)<sup>(٤)</sup>.

## الطَّرَف Turaf

٢٧ - ٢٧ - ٢٠، ٢٣ - ٥٤ - ٤٠. قرية في وادي أحم بمحافظة الليث في منطقة مكة المكرمة، تقع على ارتفاع ٥٠١ متر فوق مستوى سطح البحر، ويقطنها أقل من ١٠٠ نسمة. وترتبط مع الطريق الساحلي بدرج مستو و متموج سيء، إلى لا بأس به، طوله ١١٢,٩ كم (ITALCONSULT, 1970).

## طَرَف الجَبَل Taraf Al Jabal

٥٤ - ٢٤ - ٢٠، ٢١ - ١٠ - ٤١. قرية في بني مالك بمحافظة الطائف في منطقة مكة المكرمة، تقع على ارتفاع ١٨٢٠ متراً فوق مستوى سطح البحر، وسكانها نحو ١٠٠ نسمة. وهي ترتبط مع طريق الطائف - أبها الرئيس بدرج مستو ببطن واد سيء، إلى لا بأس به، طوله ٦٦,٧ كم (ITALCONSULT, 1970).

## طَرَف الظَّهْرَة Taraf Az Zaharah

٥٨ - ٤٣ - ٤٣، ١٧ - ٢٤ - ٣١ - ٤٣. قرية في ظهران الجنوب في منطقة عسير، تقع على ارتفاع ٢١٢٦ متراً عن مستوى سطح البحر، ويقطنها من ١٠١ إلى ٢٥٠ نسمة. وهي ترتبط مع طريق أبها - خميس مشيط - نجران الرئيس بدرج مستو و متموج ببطن واد لا بأس به، طوله ٣ كم (ITALCONSULT, 1970).

(٤) انظر: الطَّرَف (At) Taraf.

## طَرْف العَرَق Taraf Al Arq

٢٧ - ١٠ - ١٨، ٥٧ - ٢٦ - ٤٢. قرية في أهبها بمنطقة عسير، تقع على ارتفاع ٢٥٧٣ متراً فوق مستوى سطح البحر، ويقطنها من ١٠١ إلى ٢٥٠ نسمة. وهي ترتبط مع طريق الطائف - أهبها - جازان الرئيس بدرج جبلي و متموج ممهد لا بأس به، طوله ١٣,٥ كم (ITALCONSULT, 1970).

## الطَّرْفَاء Turafah

إحدى عشائر مسروح من قبيلة حرب<sup>(١)</sup> بالحجاز وغربي نجد<sup>(٢)</sup>.

## طَّرْفَاء شعب جَبِيل Tarafat Shib Jalil

٣٠ - ٤٢ - ٢١، ١٥ - ٥٢ - ٣٩. قرية في مركز الريان بمنطقة مكة المكرمة، تقع على ارتفاع ٣١٢ متراً فوق مستوى سطح البحر، ويقطنها من ١٠١ إلى ٢٥٠ نسمة. وهي ترتبط مع طريق الجموم - خليص الرئيس بدرج مستو بطن واد جيد، إلى لا بأس به، طوله ١٧,٧ كم. وبالقرية دكان (ITALCONSULT, 1970).

## طَّرْفَاءَة (أبو) Tarafat (Abu)

٠٠ - ٢٩ - ٢٦، ٠٠ - ٣٨ - ٤٤. إحدى القرى الصغيرة التابعة بالزُّلفي<sup>(٣)</sup> في نجد.

(١) انظر مادة هذا المدخل في المعجم، فستجد تفصيلات أخرى.

(٢) طَّرْفَاء: من ولد مرير من بني علي من مسروح من حرب؛ واحدهم طريف (انظر: حمد الحامس، معجم قبائل المملكة العربية السعودية).

(٣) انظر مادة هذا المدخل في المعجم، فستجد تفصيلات أخرى.

## الطَّرْفَاوي (أبار) Turfawi

٠٠ - ٤٤ - ٢٩، ٠٠ - ٥٦ - ٤٧. بضع آبار في إمارة الكويت على الطريق بين الكويت وأم قصر على بعد نحو ٢٠ ميلاً باتجاه الجنوب من الكويت. وتحوي هذه الآبار ماء سحيح الطعم، ولكنه قابل للشرب.

## الطَّرْفَاوي (أبار) Tarfaawi (At)

١٠ - ٥٥ - ٢٥، ١٠ - ٠٩ - ٤٢. قرية في منطقة بريدة<sup>(٤)</sup>، تقع على ارتفاع ٧٤٦ متراً فوق مستوى سطح البحر، ويقطنها من ١٠٠ إلى ٤٩٩ نسمة. وهي ترتبط بطريق عقلة الصقور - حائل الرئيس بدرج مستو و متموج لا بأس به، طوله ٣٤ كم، وهو عرضة للغبار وفيضان الأودية والظمي والغرين والجلاميد. وتشمل الأنشطة الاقتصادية فيها: زراعة القمح والبرسيم والنخيل والخضار وغيرها، مع تربية الماشية من الإبل والغنم والماعز والأبقار. وبها ماء كاف درجة عذوبته من ٠ - ٢٥٪ (WILSON - MURROW, 1970)<sup>(٥)</sup>.

(٤) الصحيح أن يقال منطقة القصيم.

(٥) الطَّرْفَاوي: على لفظ النسبة إلى الطرفاء عندهم، وهو نبت يشبه الأثل حتى علها بعضهم نوعاً منه واد يأتي سيله من المرتفعات الواقعة حول جبال وتدادات وجبل الرحيل التي تقع في جهة الشمال الغربي من وادي المحلاني (مبهل قديماً) الذي هو واقع في الجهة الشمالية الغربية من منطقة القصيم. وقد أحدث فيه قوم من ولد سليم من حرب يرثاسة حجر بن نافل هجرة لهم غرسوها نخلًا وركبوا عليها آلات رافعة للمياه حتى ازدهرت وأسموها (الطرفاوي) على اسم الوادي نفسه. وكان يسمى قديماً مع وادي المحلاني المجاور له مبهلين كما نقل البكري من خط الإمام يعقوب بن السكيت قوله، وهو يتكلم على مبهل: هما مبهلان: =





## الطَّرْفِيَّة (At) Tarafiyah

١٨ - ١٩ - ٢٨، ٢٥ - ٢٠ - ٤٢. قرية في منطقة بريدة<sup>(١)</sup>، تقع على ارتفاع ٦٩٢ متراً فوق مستوى سطح البحر، ويقطنها من ٥٠٠ إلى ١٩٩٩ نسمة. وهي ترتبط بطريق النقرة - بريدة الرئيس بدرب مستو و متموج سيء، طوله ٨٧ كم، وهو عرضة للغبار وفيضان الأودية والظمي والغرين وزحف الرمال. وتشمل الأنشطة الاقتصادية فيها: زراعة القمح والبرسيم والنخيل والخضار وغيرها، مع تربية الماشية من الإبل والغنم والماعز والأبقار. وليس بها كفاية من الماء العذب، ودرجة عذوبة الماء ٠ - ٢٥٪ (WILSON - MURROW, 1970)<sup>(٢)</sup>.

## الطَّرْفِيَّة (At) Tarfiyah

٤٩ - ٢١ - ٢٥، ٢٠ - ٢٦ - ٤٤. قرية في

= واديان بتماشيان من بين ذي العشرة، وبين الحاجر حتى يفرغان في الرمة، كثير حمضهما، وهما لعبدالله بن غطفان (محمد العبودي، معجم بلاد القصيم).  
(١) الصحيح أن يقال منطقة القصيم.  
(٢) الطَّرْفِيَّة: ماء تقع في وادي الجربير (الجربير قديماً) إلى الشرق من جبل طمية المشهور في أقصى الغرب من منطقة القصيم. يسكنها الآن جماعة من بني عمرو من قبيلة حرب أحدثوا فيها آباراً وزرعوا مزارع رئيسهم يدعى محمد بن غازي بن كمي. وكان يسكنها قبل ذلك جماعة من بني علي من حرب يقال لهم الطرفا واحدهم مطرفي ومن اسمهم اشتقت تسميتها. وهي الآن هجرة فيها آبار زراعية وآلات رافعة للمياه. إن ذكر سبب تسميتها يجعلنا نتساءل عن اسمها القديم الذي يحتمل احتمالاً قوياً أنه اسم تاريخي مذكور في القديم لأن معظم المياه والمواضع في تلك المنطقة قد ذكرت في المراجع ولكنني لم أعتد إلى معرفته (محمد العبودي، معجم بلاد القصيم).

منطقة الرياض، تقع على ارتفاع ٦٦٥ متراً فوق مستوى سطح البحر، ويقطنها من ١٠٠ إلى ٤٩٩ نسمة. وهي ترتبط بطريق ساجر - بريدة الرئيس بدرب مستو و متموج لا بأس به، طوله ٥٦ كم، وهو عرضة للغبار وفيضان الأودية والظمي والغرين. وتشمل الأنشطة الاقتصادية فيها: زراعة القمح والبرسيم والنخيل والخضار وغيرها، مع تربية الماشية من الإبل والغنم والماعز والأبقار. وليس بها كفاية من الماء العذب، ودرجة عذوبة الماء ٠ - ٢٥٪ (WILSON - MURROW, 1970)<sup>(٣)</sup>.

## الطَّرْفِيَّة Turfiyah

٣٤ - ٣٤، ٢٦ - ٠٠ - ١٠ - ٤٤. قرية

بالقصيم<sup>(٤)</sup> في وسط شبه الجزيرة العربية<sup>(٥)</sup>.

(٣) الطَّرْفِيَّة قرية زراعية واقعة في بطن السرا، بين بلدة الفيضة وبين قرية عين الصوينع، وسكانها من بني زيد ومن النوافل، وهي تابعة للدوادمي (سعد بن جندل، معجم عالية نجد).  
(٤) انظر مادة هذا المدخل في المعجم، فستجد تفصيلات أخرى.  
(٥) الطَّرْفِيَّة قرية زراعية تقع إلى الشمال الشرقي من بريدة فيما بينها وبين الأسياح (النباح قديماً) تبعد عن بريدة بنحو ٢٧ كيلاً. وهي مشهورة أنها قديمة العمران لأنها واقعة على حدود فلاة ذات مراتع جيدة للماشية، ثم أصبحت منزلاً من منازل الحاج الذين يأتون من جنوب العراق في القرون الأخيرة والذين كانوا يسلكون مع طريق حاج البصرة القديم. ولم تكن الطرفية مذكورة في منازل حاج البصرة في القرون الأولى مما يدل على أن عمارتها قد ابتدأت بعد تلك القرون. والمشهور عند الناس أن الطرفية كانت في الأصل لأسرة التوبجيري بمعنى أنهم أول، من أسسها وبث فيها الزراعة، وكانوا أهلها وأمرؤها أما الذين غيرهم من سكانها إنما نزلوها وتملكوا فيها أملاكاً بعد ذلك. ويقولون إن سبب عمارة الطرفية أن جددهم واسمه عبدالله بن راجح التوبجيري =

نسمة. وترتبط مع طريق الطائف - أبها - جازان الرئيس بدرج جبلي لا بأس به، طوله ٥ كم (ITALCONSULT, 1970)<sup>(٣١)</sup>.

#### طُرُق (أهر) Matraq

٠٥ - ٤٧ - ١٨، ٠٤ - ١٦ - ٤٢. قرية في بَلْسَمَر بمنطقة عسير، تقع على ارتفاع ٢٤٥٠ متراً فوق مستوى سطح البحر، ويقطنها من ١١١ إلى ٢٥٠ نسمة. وترتبط بطريق الطائف - أبها - جازان الرئيس بدرج جبلي لا بأس به، طوله ٢ كم. ويوجد بالقرية مركز إمارة، وسوق (ITALCONSULT, 1970)<sup>(٣٢)</sup>.

#### الطُرُق Taraq

٠٠ - ٠٦ - ٢٣، ٠٠ - ٣٦ - ٥٣. قرية بأرض الظفرة<sup>(٣٣)</sup> في عمان المتصالحة. ويقال إنها مركز محلي صغير لتوزيع البضائع.

#### طُرَيْج Taraiyij

٠٠ - ١٧ - ٢٢، ٠٠ - ٤٤ - ٤٦. قلعة في ليلى<sup>(٣٤)</sup>؛ قرية بمنطقة الأفلاج في نجد.

(٣) الطرفين: - مشى طَرْف - قرنتان متجاورتان يطلق عليهما هذا الاسم إحداهما في الناحية الغربية والثانية في الناحية الشرقية، ويطلق على هذه القصعة، وهما من قرى وادي العلي من قبيلة بني ظبيان الواقعة في الجبال. وتقعان شمال قرية الحِجَلَة (علي الزهراني، معجم بلاد غامد وزهران).

(٤) إمطرق: قرية لآل حريم من بالعدمة وتقع بوادي ذيبوب بالسراة (عمر بن غرامة العمروي، معجم بلاد رجال الحجر).

(٥) انظر مادة هذا المدخل في المعجم، فستجد تفصيلات أخرى.

(٦) انظر مادة هذا المدخل في المعجم، فستجد تفصيلات أخرى.

#### الطُرْفِيَّة (At) Turfiyah

٠٧ - ٣٥ - ٢٦، ٢٨ - ٠٢ - ٤٤. قرية في منطقة بريدة<sup>(٣٥)</sup>، تقع على ارتفاع ٥٥٥ متراً فوق مستوى سطح البحر، ويقطنها من ٥٠٠ إلى ١٩٩٩ نسمة. وهي ترتبط بطريق النقرة - بريدة الرئيس بدرج مستو و متموج لا بأس به، طوله ٣٤ كم، وهو عرضة للغبار وفيضان الأودية والطيني والغرين. وتشمل الأنشطة الاقتصادية فيها: زراعة القمح والبرسيم والنخيل والخضار وغيرها، مع تربية الماشية من الإبل والغنم والماعز والأبقار. وبها ماء كاف درجة عذوبته من ٠ - ٢٥٪ (WILSON - MURROW, 1970)<sup>(٣٦)</sup>.

#### الطُرْفَيْن Tarafayn

٠٤ - ٥٩ - ١٩، ٠٢ - ٢٩ - ٤١. قرية في منطقة الباحة، تقع على ارتفاع ٢٢٥٣ متراً فوق مستوى سطح البحر، ويقطنها من ٢٥١ إلى ٥١٠

= كان نازلاً في الطرفية التي في السراء، فحصل نزاع وخصام من بعض الناس له فيها فتركها ونزلوا هذا المكان وسماه الطرفية على اسم الطرفية التي كان نازلاً فيها في السراء، قالوا: ولم يكن في هذا الموضع عمارة قبل ذلك. وهذا يدل على أن عمارة الطرفية أقدم من ذلك. والحقيقة أن موقع الطرفية يؤهلها لأن تعمر قبل ذلك أو لنقل إن فيه من المزايا ما يجعلها جذيرة بالعمران ومنها أنه في جانبها الشرقي آبار قريبة النبط بل أن بعضها كان في نخيل شارعة جدورها في الماء تعيش بدون سقي إلى جانب كونها في موقع فلاة فرباض الطين شمالاً منها والنفود بجانبها وعروق الأسياح غير بعيدة عنها. وهي في الطريق بين الأسياح (النباح) وبين بقية الأماكن المعمورة في القصيم (محمد العبودي، معجم بلاد القصيم).

(١) الصحيح أن يقال منطقة القصيم.

(٢) انظر: الطُرْفِيَّة Turfiyah.

## الطَرِيف (Taraif

٠٠-٤٤-٢٤، ٠٠-٣٥-٤٦. أحد الأحياء في الدرعية<sup>(٧)</sup>؛ وهي قرية في منطقة العارض بنجد.

## طَرِيف (Taraif

٠٠-٤٦-٢٣، ٠٠-٣٤-٥٧. قرية صغيرة في ساحل الباطنة<sup>(٨)</sup> بسلطنة عمان.

## طَرِيف (Tareef

٤٧-٤٩-٢٦، ٣٧-٠٩-٤٤. قرية في منطقة بريدة<sup>(٩)</sup>، تقع على ارتفاع ٤٦٥ متراً فوق مستوى سطح البحر، ويقطنها من ٥٠٠ إلى ١٩٩٩ نسمة. وهي ترتبط بطريق صليوخ - بريدة الرئيس بدرب مستو و متموج سيء، طوله ٥٥ كم، وهو عرضة للغبار وفيضان الأودية والطي والغرين. وتشمل الأنشطة الاقتصادية فيها: زراعة القمح والبرسيم والنخيل والخضار وغيرها، مع تربية الماشية من الإبل والغنم والماعز والأبقار. وليس بها كفاية من الماء العذب، ودرجة عدوية الماء ٠ - ٢٥٪. ويوجد بها مدرسة ابتدائية للبنين (WILSON - MURROW, 1970)<sup>(١٠)</sup>.

(٧) انظر مادة هذا المدخل في المعجم، فستجد تفصيلات أخرى.

(٨) انظر مادة هذا المدخل في المعجم، فستجد تفصيلات أخرى.

(٩) الصحيح أن يقال منطقة القصيم.

(١٠) طَرِيف: على صيغة تصغير طرف. بفتح الراء - قرية من قرى الأسياح (البناج قديماً) تقع إلى الغرب من التتومة. ويعتقد الأهالي أن عمارته قديمة مضي عليها نحو ستة قرون، وإن كانوا لا يملكون دليلاً على ذلك إلا أن المؤكد أنه قرية عامرة لا يعرف ابتداء تاريخ=

## طَرِيف (آل ابن) (Taraif (Al Bin)

إحدى أسر آل سالم من قبيلة آل ابن علي<sup>(١١)</sup> في البحرين وقطر.

## طَرِيف (آل) (Taraif (Al)

فرع بدوي من قبيلة المناصير<sup>(١٢)</sup> بعمان المتصالحة.

## الطَرِيف (بشر) (Taraif (At)

٠١-٠٢-٢٤، ٠٠-٤٥-٥٣. بشر في الظفرة<sup>(١٣)</sup> بعمان المتصالحة.

## طَرِيف (جزيرة قصار ابن)

## Taraif (Qassar Bin)

٠٠-١٠-٢٦، ٠٠-٣٧-٥١. جزيرة صخرية بالقرب من سترة<sup>(١٤)</sup> في أرخبيل جزر البحرين.

## الطَرِيف (Taraif

٠٠-٢٠-٢٤، ٠٠-٤٢-٥٦. قرية في ولاية صحار<sup>(١٥)</sup> بسلطنة عمان.

## الطَرِيف (Taraif

٠٠-٢١-٢٤، ٠٠-٤٠-٥٦. قرية في ولاية لوى الفرعية<sup>(١٦)</sup> بسلطنة عمان.

(١) انظر مادة هذا المدخل في المعجم، فستجد تفصيلات أخرى.

(٢) انظر مادة هذا المدخل في المعجم، فستجد تفصيلات أخرى.

(٣) انظر مادة هذا المدخل في المعجم، فستجد تفصيلات أخرى.

(٤) انظر مادة هذا المدخل في المعجم، فستجد تفصيلات أخرى.

(٥) انظر مادة هذا المدخل في المعجم، فستجد تفصيلات أخرى.

(٦) انظر مادة هذا المدخل في المعجم، فستجد تفصيلات أخرى.



## الطريف Turayf

٣٧ - ٢٨ - ٢٤، ٠٨ - ١٧ - ٤٦. قسم من المزارحية في المنطقة الوسطى على ارتفاع ٦٣٠ متراً فوق مستوى سطح البحر، على بعد نحو ٤, ١ كم بعد مدرسة المزارحية على الطريق للغطط. ويبلغ عدد سكانها نحو ١٠٠٠ نسمة، وتلتصق منازلها بمنازل المزارحية (ETCO, 1970)<sup>(١)</sup>.

## طريف Turayf

٥٩ - ٤٠ - ٣١، ٥٤ - ٣٨ - ٣٨. قرية في منطقة الحدود الشمالية تقع على ارتفاع ٧٩٩ متراً فوق مستوى سطح البحر، ويقطنها من ١٠, ٠٠٠ إلى ٢٤٩٩٩ نسمة. وهي ترتبط بطريق التابلاين الرئيس. وتشمل الأنشطة الاقتصادية فيها: تربية الماشية من الإبل والغنم والماعز. وبها ماء كاف درجة عذوبته من ٢٦ - ٥٠٪. ويوجد بها مدرسة ابتدائية ومتوسطة للبنين، ومدرسة ابتدائية للبنات، ومستوصف، ومركز إقليمي، ومحكمة، وريد و برق وهاتف، ومطار، ومكتب للضمان الاجتماعي، ومكتب تعليم، ومكتب جوازات، وجمرك، وقوات أمن، وكهرباء، وشبكة مياه، ومحطة بتزين (WILSON - MURROW, 1970)<sup>(٢)</sup>.

## الطريف الأسفل Turayf Al Asfal

٠٢ - ٣٧ - ١٨، ٢٠ - ٤٠ - ٤٢. قرية في وادي ابن هشبل<sup>(٣)</sup> في منطقة عسير، تقع على ارتفاع ١٧٩٩ متراً عن مستوى سطح البحر، ويقطنها من ١٠١ إلى ٢٥٠ نسمة. وهي ترتبط مع طريق أبها - خميس مشيط - نجران الرئيس بدرج مستو و متموج بطن واد لا بأس به، طوله ٤٠, ٤ كم. وبالقرية مقيى (ITALCONSULT, 1970).

## الطريف الأعلى Turayf Al Ala

٤٧ - ٣٥ - ١٨، ٣٤ - ٣٩ - ٤٢. قرية في وادي ابن هشبل<sup>(٤)</sup> في منطقة عسير، تقع على ارتفاع ١٨١٦ متراً عن مستوى سطح البحر، ويقطنها من ١٠١ إلى ٢٥٠ نسمة. وهي ترتبط مع طريق أبها - خميس مشيط - نجران الرئيس بدرج مستو و متموج بطن واد لا بأس به، طوله ٣٩, ٥ كم (ITALCONSULT, 1970).

## الطريفات (مزارع) Turayfat (At)

٠٠ - ١٣ - ٢٤، ٣٠ - ٢٢ - ٤٧. مزارع حديثة ضخمة لسمو الأمير تركي بن سعود الكبير على ارتفاع ٤١٦ متراً فوق مستوى سطح البحر،

= عمارتها. يقال إن سبب تسميته بطريف أن شجر الطرفاء التي تشبه الأثل كان يكثر في أرضه. ويسيل طريف من واد يسمى شعيب طريف يأتي سيله من صفراء الأمياح وينتهي في روضة عين ابن فهيد. ويوجد إلى الغرب من طريف بقايا أميال الحاج التي توضح سير حاج البصرة. وأطلال مساكن قديمة يزعم الأهالي أنها لبني هلال، وهي لا شك بقايا عمارة قديمة لسكان النياج القدماء (محمد العبودي، معجم بلاد القصيم).  
(١) انظر: المزارحية (Al) Muzahimiyah.  
(٢) طريف: تصغير طرف - نشأت هذه المدينة بعد مد =

= خط الأنابيب، وازدهرت لكونها أصبحت مركزاً لما يرد من الشام (لبنان وسورية والأردن) من البضائع إلى المملكة. ويتبع طريف من موارد المياه: الخور والدحل والنهير والغمرة والهوة وخيبراء الدحل. ولكن هذه البلدة بدأها الضعف بعد إصلاح الطريق المار بوادي السرحان من الشام، فبدأت بالانكماش (حمد الحامس، معجم شمال المملكة).

(٣) ورد في الأصل الإنجليزي بني هشبل Bani Hashbal.

(٤) ورد في الأصل الإنجليزي بني هشبل Bani Hashbal.



على بعد ٢ كم شمال السهباء في محافظة الخرج بالمنطقة الشرقية بالطرف الغربي للطريق الفرعي للمدينة العسكرية. واثان من المنازل مأهولان دائماً (ETCO, 1970).

حائل<sup>(٤)</sup> الرئيس بدر ب مستو و متموج سيء، طوله ٥٨ كم (WILSON - MURROW, 1970)<sup>(٥)</sup>.

**طَرِيْق (وادي) Taraiq**

٠٠-٠٩-٢٧، ١٠-١٥-٤١. واد صغير ينحدر من السفوح الشرقية لجبال أجا<sup>(٦)</sup>.

**الطَّرِيْبِيل Traibil**

٠٠-٢٤-٢٥، ٠٠-٤٠-٤٩. قرية في واحة الأحساء<sup>(٧)</sup> بشرقي شبه الجزيرة العربية<sup>(٨)</sup>.

**الطَّرِيْبِيل (أت) Turaybil (At)**

٠١-٢٣-٢٥، ٤٠-٤٩. قرية زراعية صغيرة في الأحساء بالمنطقة الشرقية على ارتفاع ١٣٠ متراً فوق مستوى سطح البحر، على بعد ٦٠٠ متر شمال الطريق الفرعي للدالود عبر درب. ويبلغ عدد سكانها نحو ٢٥٠ نسمة. وبها زراعة كثيفة لأشجار الفاكهة (ETCO, 1970)<sup>(٩)</sup>.

**طَرِيضَة (أبارابو) Taraifah (Bu)**

٠٠-٢٨-٢٦، ٠٠-٣٧-٤٩. بضع آبار في الهشم<sup>(١)</sup> بالأحساء في شرقي شبه الجزيرة العربية.

**الطَّرِيضَة (أبار) Taraifah (At)**

٠٠-٣٥-٢٧، ٠٠-٤١-٤٨. بضع آبار في منطقة اَرْدَاثِف<sup>(٢)</sup> بالأحساء في شرقي شبه الجزيرة العربية<sup>(٣)</sup>.

**طَرِيضَة (أمر) Turayfah (Umm)**

٥٨-٤٢-٢٥، ٠١-٣١-٤٠. قرية في منطقة حائل، تقع على ارتفاع ١٠٤٢ متراً فوق مستوى سطح البحر. وهي ترتبط بطريق الحناكية -

(٤) ورد بالدراسة الاستشارية أنها ترتبط بطريق شقراء - الطائف، وهو خطأ.  
(٥) في مركز صقيط بمحافظة الغزالة في منطقة حائل.  
(٦) انظر مادة هذا المدخل في المعجم، فستجد تفصيلات أخرى.  
(٧) انظر مادة هذا المدخل في المعجم، فستجد تفصيلات أخرى.  
(٨) الطَّرِيْبِيل: مصغر طربال، وهو كل بناء عال أو صخرة عظيمة مشرفة من الجبل. قال ياقوت: الطَّرِيْبِيل: مصغر، من قرى هجر. وأقول ما تزال القرية معروفة في واحة الأحساء تابعة لمدينة الهفوف، يمر بها نهر سيح ويسقي قسماً من نخيلها (عبدالرحمن العبيد، الموسوعة الجغرافية لشرقي البلاد العربية السعودية).  
(٩) انظر: الطَّرِيْبِيل Traibil.

(١) انظر مادة هذا المدخل في المعجم، فستجد تفصيلات أخرى.  
(٢) انظر مادة هذا المدخل في المعجم، فستجد تفصيلات أخرى.  
(٣) الطَّرِيضَة: قال صاحب (بلاد العرب) في ذكر مياه القاعة: (وماء يقال له الطريفة لبني مالك بن سعد، اقتتلوا فيها هم وبنو عوف بن كعب فصارت لبني مالك وبها حصن، بغزوهم فيها الكدل). ذكر هذا بعد قوله: (القاعة فيها مياه كثيرة، وماء يقال له العتيد). والطريفة هذه ما تزال معروفة، وتقع شرق بلدة النعيرية غير بعيدة عنها، وليست بعيدة عن عتيد (عتيق الأذ) وهي من مياه قبيلة العوارم، وعتيد من قراهم، وهما واقعان في منطقة السود (حمد الجاسر، معجم المنطقة الشرقية). وهناك ماء يقع إلى جنوبها يسمى أيضاً آبار طريف.

## الطَّفَّ (جبل) (Taff (Jabal - At)

٠٠ - ١٢ - ٢٦، ٠٠ - ٣٤ - ٥٠. قرية في جزيرة البحرين<sup>(١)</sup> بالخليج العربي حيث توجد عين طيبة المياه.

## الطَّفَّ (جبل) (Taff (Jabal - At)

٠٠ - ٠٦ - ٢٦، ٠٠ - ٤٥ - ٤٨. سلسلة جبال في منطقة الأحساء<sup>(٢)</sup> بشرفي شبه الجزيرة العربية<sup>(٣)</sup>.

## الطَّفَّ Taff

٠٠ - ٠١ - ٢٦، ٠٠ - ٥١ - ٤٨. إحدى مناطق سنجد الأحساء، وتحاذي جبل الطَّفَّ<sup>(٤)</sup> من جهة طرفه الجنوبي، كما يحدها جبل الطَّفَّ من الغرب ويفصلها عن الصمان بدءاً من المرتفعات البارزة التي تعرف بنصلتين فرحة<sup>(٥)</sup>، وانتهاء بالطرف الجنوبي لسلسلة جبل الطَّفَّ. ويحدها جنوباً ويفصلها عن جو السعدان خط يمتد من جبال حمراء جودة إلى جبل المثلوث، ومن الشمال تقابل جهة الحَبَل على طول الخط الواصل بين جبل المثلوث ونصلتين فرحة، لكن

(٦) لا يظهر اسم جبل الطَّفَّ في المصادر، ولا على الخرائط، ومن خلال الوصف الوارد في المعجم أكاد أجزم أن ما يعرف الآن بجبال شدقم هي المقصودة بجبال الطَّفَّ.

(٧) انظر مادة هذا المدخل في المعجم، فستجد تفصيلات أخرى.

(٨) انظر: الطَّفَّ (جبل) (Taff (Jabal - At).

(٩) انظر: الطَّفَّ (جبل) (Taff (Jabal - At).

(١٠) وردت في المعجم باسم نصلتين الفرحة، والمعروف الآن هو جبل فرحة، انظر: فَرَحَة (جبل) - Naslatain Al - Farha.

## طَشَّان Tashshan

٠٠ - ١٢ - ٢٦، ٠٠ - ٣٤ - ٥٠. قرية في جزيرة البحرين<sup>(١)</sup> بالخليج العربي حيث توجد عين طيبة المياه.

## الطَّام (رأس أبو) (Taam (Ras Abut)

٠٠ - ٤٤ - ٢٥، ٠٠ - ٣٥ - ٥١. رأس في الساحل الشرقي لقطر<sup>(٢)</sup> بشرفي شبه الجزيرة العربية.

## الطَّفَّان Taan

قسم من بني لام<sup>(٣)</sup> التي تعيش بالعراق.

## الطَّعْمِيَّة Taamiyah

٠٠ - ١٧ - ٢٦، ٠٠ - ٥٥ - ٤٤. قرية بالقصيم<sup>(٤)</sup> في وسط شبه الجزيرة العربية<sup>(٥)</sup>.

(١) انظر مادة هذا المدخل في المعجم، فستجد تفصيلات أخرى.

(٢) انظر مادة هذا المدخل في المعجم، فستجد تفصيلات أخرى.

(٣) انظر مادة هذا المدخل في المعجم، فستجد تفصيلات أخرى.

(٤) انظر مادة هذا المدخل في المعجم، فستجد تفصيلات أخرى.

(٥) انظر: الطَّعْمِيَّة: على صيغة النسبة إلى الطعم بإسكان العين. قصور ومزارع كثيرة للقمح مشهورة بطيب التمح الذي يسمى (المعية) فيقال في مدح القمح (معية الطعمية) وفيها ما يقرب من خمسين بئراً كانت تزرع قمحاً تقع إلى جهة الجنوب من بريدة على بعد نحو ١٢ كيلاً على الضفة الجنوبية من وادي الرُّمَّة، ويخضب فيها سيل وادي العود (محمد العبودي، معجم بلاد القصيم).





ينبغي أن نلاحظ أن البدو الذين يعدّون القسم الجنوبي الغربي من الحَبْل مسمولاً في وادي المياه من شأنهم التعامل مع الطفّ بصورة مماثلة، ولكن الرأي الشائع مناقض لوجهة النظر هذه<sup>(١)</sup>، وتتكون الطفّ من أرض صخرية منخفضة تكوّن قطاعاً مستطيلاً عند سفوح الجبال يسمى بالاسم نفسه، وهي تشتمل على الآبار الخمسة الآتية:

=

(١) الطفّ: يقصد بهذه الكلمة المكان المرتفع. قال في (معجم البلدان): الطفّ في اللغة ما أشرف من أرض العرب على ريف العراق، قال الأصمعي: وإنما سمي طفاً لأنه دان من الريف من قولهم: خذ ما طف لك واستطف - أي مادنا وأمكّن. وقال أبو سعيد سمي الطفّ لأنه مشرف على العراق، من أطف الشيء بمعنى أطل - ثم ذكر طف العراق بقرب الكوفة ويطلق اسم الطفّ الآن على منطقة مرتفعة ممتدة من الجنوب إلى الشمال بامتداد المنطقة الشرقية من غرب الأحساء إلى غرب الظهران، تحف بمنخفضات الأغوار والجوف، ووادي المياه. وهي في الواقع امتداداً للأراضي المرتفعة في شرقي الصلب والصمان، ولكن الأكام والجبال التي لها قسم تبرز فيها (حمد الجاسر، معجم المنطقة الشرقية).

الاسم	الموقع
أم ربيعة <sup>(١)</sup>	على بعد ١٩ ميلاً شمال - شمال شرق جودة، وعلى بعد ١١ ميل جنوب غرب أبواب في الحَبَل.
جودة <sup>(٢)</sup>	على بعد ٢٠ ميلاً <sup>(٣)</sup> جنوب النجبية بين جبل الجودي <sup>(٤)</sup> وجبل حمراء جودة.
عُرَيْرَة <sup>(٥)</sup>	على بعد ٨ أميال شرق - جنوب شرق النجبية.
مُتَالَع <sup>(٦)</sup>	على بعد ميلين شمال عُرَيْرَة.
النجبية <sup>(٧)</sup>	على بعد ٩ أميال جنوب شرق <sup>(٨)</sup> نصلتين فرحة.

## الطَّفْ Taff

٠٠ - ٠٧ - ٢٤ ، ٠٠ - ٤١ - ٥٢ . شريط

بحري في عمان المتصالحة، وهو واحد من خمس مناطق تمثل المنطقة الضخمة المعروفة باسم الظفرة<sup>(٩)</sup>.

## طَفْ بَيْنُونَة Taff Bainunah

٠٠ - ٠٧ - ٢٤ ، ٠٠ - ٤١ - ٥٢ . الاسم

الذي يدل على أقصى جزء من الظفرة<sup>(١٠)</sup> بالغرب في عمان المتصالحة.

(١) انظر: رُبَيْعَة (آبار أم) (Rubaiah (Umm).

(٢) انظر: جَوْدَة Judah.

(٣) لا تزيد المسافة عن ١٠ أميال.

(٤) وردت تهجتها في المعجم هكذا Judah.

(٥) انظر: عُرَيْرَة (آبار) Arairah.

(٦) انظر: مُتَالَع (آبار) Matalaiya.

(٧) انظر: النجبية (آبار) Injaibiyah.

(٨) الصحيح أنها جنوب غرب جبل فرحة.

(٩) انظر: طيوي (قرية) Tiwi or Taiwi Village.

(١٠) انظر مادة هذا المدخل في المعجم، فستجد تفصيلات أخرى.



## تُفَاحَة Tufahah

أحد فروع برقاء من قبيلة عُثَيَّة<sup>(١)</sup> في المنطقة الواقعة بين القصيم والحرمين<sup>(٢)</sup>.

## طُفْرَة (أل) Tarafah (AI)

٢٢ - ٠٠ - ١٩، ٥٢ - ٠٦ - ٤٢. قرية في تُوْمَة<sup>(٣)</sup> بمنطقة عسير، تقع على ارتفاع ٢٢٤٢ متراً عن مستوى سطح البحر، ويقطنها نحو ١٠٠ نسمة. وهي ترتبط مع طريق الطائف - أبها - جازان الرئيس بدرج مستو لا بأس به، طوله ٠,١ كم، ولكن يحتاج الشخص إلى ٩,١ ساعة مشياً؛ للوصول من القرية إلى ذلك الدرب (ITALCONSULT, 1970)<sup>(٤)</sup>.

## تُفْرَة Tafrah

٠٠ - ٥٣ - ٣١، ٣٩ - ٤٧. قلعة مبنية من الطين ذكر أنها تقع على بعد نحو ٣٠ ميلاً إلى الشرق، وإلى حد ما إلى الشمال من مدينة العمارة.

(١) انظر مادة هذا المدخل في المعجم، فستجد تفاصيل أخرى.

(٢) التَّفَاحَة: من برقاً من عُثَيَّة؛ ومنهم: الجعدة، والحصنة، والوذاتين، والسوطة، والحلبيات، والحبوس، والعبايد، والحلسة، وخديد، والجمعيات، واللهوب، والمزاريع، وأضاف بعضهم: الزوران في لية والحشابة في بسل، والزود والعصلان، واليعاقب، واليَعَاقِب والكشمة. ومنهم من يفرغ الطفحة إلى فرعين خديد، والمزاريع، ويفرع منها الأفاخذ المتقدم ذكرها (انظر: حمد الجاسر، معجم قبائل المملكة العربية السعودية).

(٣) أحياناً تسمى تُوْمَة بني شُهْر؛ لوقوعها في بلادهم.

(٤) آل طُفْرَة: قرية لآل بهيش من دحيم العوامر وتقع بوادي ملبح (عمر بن غرامة العمري، معجم بلاد رجال الحجر).

ويلحظ الخطأ في رسم الاسم بالحروف اللاتينية.

وتحت الحكم التركي كانت المقر الإداري لدويرج التي كانت قسماً من سنجق العمارة بولاية البصرة في العراق.

## الطُفْلَان (دار) Tuffan (Dar At)

٥٧ - ٠٠ - ٢٠، ٤٤ - ٤١ - ٤٠. قرية في بني سعد بمحافظة الطائف في منطقة مكة المكرمة، تقع على ارتفاع ١٩٠٩ أمتار، ويقطنها من ١٠١ إلى ٢٥٠ نسمة. وهي ترتبط مع طريق الطائف - أبها - جازان الرئيس بدرج جبلي مستو و متموج يبطن واد سيئ، إلى لا بأس به، طوله ٦٥ كم (ITALCONSULT, 1970)<sup>(٥)</sup>.

## الطُفَيْتَة (أبان) Tuutiya (Bir At)

١١ - ٥١ - ٢٢، ٣٤ - ٠٨ - ٤٢. بئر للبدو ترتبط بطريق ساجر - بريدة الرئيس بدرج مستو و متموج لا بأس به، طوله ١٤ كم، وهو عرضة للغبار وفيضان الأودية والظمي والغرين. وتشمل الأنشطة الاقتصادية فيها: تربية ماشية من الإبل (WILSON - MURROW, 1970)<sup>(٦)</sup>.

## طُفَيْح (محطة ضخ)

## Tufayh Pumping Station

٥٢ - ٠٠ - ٢٦، ٣٠ - ٤٩. محطة ضخ

(٥) الطفلان: من قرى ريسع، سكانها الجرادحة من بلاد بني سعد (حمد الجاسر، المعجم المختصر).

(٦) الطُفَيْتَة: ماء مر، طويل القعر، يقع في ناحية جبل ظلم الشمالية لقبيلة النفعة من عُثَيَّة (سعد بن حنيدل، معجم عالية نجد). على بعد نحو ٢٣ كم شمال شرق ظلم، وهو في مركز ظلم في محافظة الطائف بمنطقة مكة المكرمة. ويلحظ الخطأ في رسم الاسم بالحروف اللاتينية.



سهل رملي طوله ستة أميال بامتداد شرقي غربي، وعرضه نحو ١,٥ ميل في وسطه و٢,٥ ميل في نهايته الغربية حيث يرتفع إلى ما بين ٥٠ و٦٠ قدماً. والنقطة الجنوبية الغربية ذات لون مسمّر وبها جروف وارتفاعها نحو ٢٠ قدماً. والظباء كثيرة في الجزيرة غير أنه لم يعثر على ماء عذب فيها. ويوجد كوخان أو ثلاثة في الجزيرة يقطنها أحياناً صيادو السلاحف (Red Sea and Gulf of Aden Pilot, 1909).<sup>(٣)</sup>

#### الطَّلَاقَة Talaqah

٢١ - ١٠ - ٢٠، ١٧ - ١٩ - ٤١. قرية في محافظة قلوة بمنطقة الباحة، تقع على ارتفاع ٣٥٤ متراً فوق مستوى سطح البحر، ويقطنها نحو ١٠٠ نسمة. وترتبط مع الطريق الساحلي بدراب مستو وتمتوج ببطن واد سي، إلى لا بأس به، طوله ٦٤,٥ كم (ITALCONSULT, 1970).<sup>(٤)</sup>

#### طَلال (قَلِيب) Tallal (Jalib)

٢٠ - ٢٠، ٣١ - ١٠ - ٢٠، ٣٧. قرية صغيرة من قرى البلديات<sup>(٥)</sup> في شمال غربي شبه الجزيرة العربية.

(٣) جزيرة طقفاش ( أنتوفاش ) من أكبر الجزر الموجودة في مواجهة ميناء اللحية وتبلغ مساحتها ٢٨ كم<sup>٢</sup> تقريباً، وشكلها مستطيل وترتفع نحو ٣٦ قدماً فوق مستوى سطح البحر. وتعد من الجزر ذات الأهمية الإستراتيجية والاقتصادية، ويوجد بها حالياً نادي للغوص يستغل سياحياً (المركز الوطني للمعلومات - الجمهورية اليمنية).  
(٤) الطلاقة: قرية تقع بوادي سمعة شمال قلوة وسكانها من قبيلة بالمفضل من زهران (علي الزهراني، معجم بلاد غامد وزهران).

(٥) انظر مادة هذا المدخل في المعجم، فستجد تفصيلات أخرى.

على خط التابلاين على بعد ٨٩ كم من الظهران، وعلى ارتفاع ٣٢ متراً فوق مستوى سطح البحر في المنطقة الشرقية. ويقطن عادة أسرة أو أسرتان من البدو هنا ويبيعون المرطبات (ETCO, 1970).

#### الطَّفَيْحَاءُ Tufayha

٠٢ - ٠٢ - ٢١، ١٠ - ٤٩ - ٤٠. قرية في الطائف بمحافظة الطائف في منطقة مكة المكرمة، تقع على ارتفاع ١٧٩٠ متراً فوق مستوى سطح البحر، ويقطنها من ١٠١ إلى ٢٥٠ نسمة. وهي ترتبط مع طريق الطائف - أبها - جازان الرئيس بدراب مستو وتمتوج ببطن واد جيد وسي، إلى لا بأس به، طوله ١٦ كم (ITALCONSULT, 1970).<sup>(١)</sup>

#### طَفَيْل (قَبِيلَة) Tufail

إحدى القبائل الرفيعة بالعراق.<sup>(٢)</sup>

#### طَفَيْلَة (آل) Tufaylah (Al)

٣٥ - ٥٨ - ١٨، ١٥ - ٠٦ - ٤٣. قرية في محافظة سراة عبيدة بمنطقة عسير، تقع على ارتفاع ٢٤٠١ متر عن مستوى سطح البحر، ويقطنها من ١٠١ إلى ٢٥٠ نسمة. وهي ترتبط مع طريق أبها - خميس مشيط - نجران الرئيس بدراب مستو وتمتوج بحالة سيئة إلى لا بأس بها، طوله ١٦,٥ كم (ITALCONSULT, 1970).

#### طَقْفَاش (جَزِيرَة) Antufash (Island)

١٠ - ٤٣ - ١٥، ١٠ - ٢٦ - ٤٢. جزيرة في النهاية الجنوبية للبحر الأحمر تحتوي على

(١) في مركز بني سعد بمحافظة الطائف.

(٢) انظر: العراق Iraq، القبائل الرفيعة.



## تالان Tallan

٥٩ - ٠٨ - ١٧، ٠٦ - ٠٧ - ٤٣. قرية في محافظة العارضة في منطقة جازان، تقع على ارتفاع ٤٤٠ متراً فوق مستوى سطح البحر، ويقطنها من ١٠١ إلى ٢٥٠ نسمة. وهي ترتبط مع طريق الطائف - أبها - جازان الرئيس بدرج مستو و متموج ممهد بطن واد سيء، إلى لا بأس به، طوله ٦٧,٨ كم، وهناك ١, ١٧ ساعة مشياً حتى اوصول إلى الدرب الموصل للقرية (ITALCONSULT, 1970).<sup>(١)</sup>

## طلّية (آل بو) Talabah (Al Bu)

فرع من قبيلة آل بو سلطان<sup>(٢)</sup> بقضاء الحلة وقضاء النجف في العراق.

## طلّح (أبو) Talah (Abu)

٤٧ - ٣٠ - ٢٥، ١٨ - ٥٤ - ٤٢. قرية في منطقة بريدة<sup>(٣)</sup>، تقع على ارتفاع ٧٠٤ أمتار فوق مستوى سطح البحر، ويقطنها من ١٠٠ إلى ٤٩٩ نسمة. وهي ترتبط بطريق النهائية - الرس - عنيزة الرئيس بدرج مستو و متموج سيء، طوله ٥٩ كم، وهو عرضة للغبار وفيضان الأودية والطيني والغرين. وتشمل الأنشطة الاقتصادية فيها: زراعة القمح والبرسيم والنخيل والخضار

- (١) تالان: - على وزن عجلان، جبل في الشمال الشرقي للعارضة. ويصل ارتفاعه إلى ٥٣٧ م فوق سطح البحر (محمد العقيلي، معجم مقاطعة جازان).  
(٢) انظر مادة هذا المدخل في المعجم، فستجد تفصيلات أخرى.  
(٣) الصحيح أن يقال: في منطقة القصيم.

وغيرها، مع تربية الماشية من الغنم والماعز. وبها ماء كاف درجة عذوبته من ٢٦ - ٥٠٪ (WILSON - MURROW, 1970).<sup>(٤)</sup>

## طلّحة (آل) Talah (Al)

إحدى عشائر قبيلة المعاضيد بالبحرين وقطر؛ وهم لا يقرون بانتماهم إلى قبيلة آل ابن علي<sup>(٥)</sup>.

## الطلّح (آت) Talah (At)

٠٦ - ٢٤ - ٢٨، ٠٨ - ٤٩ - ٣٦. قرية في المنطقة الشمالية<sup>(٦)</sup>، تقع على ارتفاع ٨٥٥ متراً فوق مستوى سطح البحر، ويقطنها أقل من ١٠٠ نسمة. وهي ترتبط بطريق تبوك - الجوف الرئيس. وتشمل الأنشطة الاقتصادية فيها: تربية ماشية من الغنم والماعز. وليس بها كفاية من الماء العذب، ودرجة عذوبة الماء ٠ - ٢٥٪ (WILSON - MURROW, 1970).<sup>(٧)</sup>

## الطلّحات (بركّة) Atalahat (Bir)

٠٠ - ٥٨ - ٣٠، ٠٠ - ٥٨ - ٤٣. محطة استراحة مهمة على درب زبيدة تقع على بعد

- (٤) أبو طلح: أي: ذو طلح، وهو الذي واحده طلحة، الشجرة المعروفة. قرية صغيرة في جبل أبان الحمر (الأبيض قديماً) في وسطه، فيها نخل قديم. لقوم من المضابرة من بني رشيد (محمد العبودي، معجم بلاد القصيم). وهي في مركز آبنات بمحافظة النهائية في منطقة القصيم.  
(٥) انظر مادة هذا المدخل في المعجم، فستجد تفصيلات أخرى.  
(٦) الصحيح أنها في منطقة تبوك.  
(٧) تقع إلى الشرق من تبوك على الطريق إلى القليبة والجوف في منطقة تبوك.

## طلحة (أهر) Talhah (Umm)

٠٢ - ٤٦ - ٢٤، ٥٦ - ٤٣ - ٤٣. قرية يقطنها أقل من ١٠٠ نسمة. وهي ترتبط بطريق شقراء - الطائف الرئيس بدرب مستو و متموج سيء، طوله ٧٣ كم، وهو عرضة للغبار وفيضان الأودية والطي والغرين. وتشمل الأنشطة الاقتصادية فيها: زراعة القمح والبرسيم والنخيل والخضار وغيرها، مع تربية الماشية من الغنم والماعز والأبقار. وبها ماء كاف درجة عذوبته من ٧٦ - ١٠٠٪ (WILSON - MURROW, 1970)<sup>(٣)</sup>.

## طلحة Talhah

٤٤ - ٤٥ - ١٧، ٥٦ - ٢٩ - ٤٣. قرية في ظهران الجنوب في منطقة عسير، تقع على ارتفاع ٢٠٩٢ متراً عن مستوى سطح البحر، ويقطنها من ٥٠١ إلى ٢٠١٠ نسمة. وهي ترتبط مع طريق أبها - خميس مشيط - نجران الرئيس بدرب مستو و متموج ببطن واد جيد، طوله ١,٥ كم. وبالقرية مدرسة، ومستوصف، وسوق، و ٣٠ دكاناً (ITALCONSULT, 1970).

## طلحة Talhah

٣٨ - ٣٤ - ١٩، ١٦ - ٥٧ - ٤١. قرية في مركز العلاية بمحافظة بيشة بمنطقة عسير، تقع على ارتفاع ٢٠٣٤ متراً عن مستوى سطح البحر، ويقطنها نحو ١٠٠ نسمة. وهي ترتبط مع طريق الطائف - أبها - جازان الرئيس بدرب مستو و متموج ببطن واد لا بأس به، طوله ٢ كم (ITALCONSULT, 1970).

(٣) في الجمش بمحافظة الدوادمي في منطقة الرياض.

نحو ٧٥ ميلاً جنوب غرب النجف بطريق مباشر. وفي الطلحات يوجد ثلاث برك؛ إحداها مدورة والأخرتان مربعتان ومزدوجتان. وهي مدفونة بالرمال إلى المتصف، كما أنها جافة. وهناك أيضاً بئران عجيبان، فأعماقهما تبلغ ٢٣٠ قدماً محفورة على شكل مربع، وكل وجه يبلغ مده ١٦ قدماً، وهي محفورة بالصخر بمهارة، ومثل البرك فهما جافان. ويقرب هذه الآبار توجد أنقاض عدد من المنازل الصغيرة والخينان التي ما تزال جدرانها قائمة بارتفاع ١٤ أو ١٥ قدماً. وتسمى الطلحات أيضاً بمفرق الدرب لأن الدرب من حائل يتشعب من هنا؛ فطريق يذهب إلى النجف، وآخر يذهب إلى قصر السعيد قرب حافة بحر الشامية (Huber, 1881).

## الطلحات Talhat

١٠ - ٤٧ - ٢٢، ٠٠ - ٤٦ - ٥٧. مدينة في عمان الداخل<sup>(١)</sup>.

## طلحان (أل) Talhan (Al)

٤٦ - ٠٠ - ١٨، ٥٩ - ٢٠ - ٤٣. قرية في ظهران الجنوب في منطقة عسير، تقع على ارتفاع ٢٢٨٦ متراً عن مستوى سطح البحر، ويقطنها نحو ١٠٠ نسمة. وهي ترتبط مع طريق أبها - خميس مشيط - نجران الرئيس بدرب مستو و متموج لا بأس به، طوله ٢,١ كم (ITALCONSULT, 1970)<sup>(٢)</sup>.

(١) انظر مادة هذا المدخل في المعجم، فستجد تفصيلات أخرى.

(٢) في مركز الحرجة بمحافظة ظهران الجنوب في منطقة عسير.





## Talḥah (Thaniyat)

بدرج مستو ومتموج لا بأس به، طوله ٧ كم  
(ITALCONSULT, 1970).<sup>(٣)</sup>

## Atalah (Thaniyat) (ثانية)

٠٠ - ٢٠ - ٢٥ - ١٠٠ - ٥٨ - ٤٥. ممر جبلي  
في منطقة سُدَيْرٍ من نجد بوسط شبه الجزيرة  
العربية، يقع إلى الجنوب قليلاً من بلدة تميم<sup>(٤)</sup>  
على طريق الرُّلْفِي بين الرياض والقصيم، ويقود  
المروور منه إلى الصعود على هضبة عالية بين جبال  
طويق في الغرب وجبال العرمة في الشرق. ووفقاً  
لما قاله بلجريف Palgrave فإن هذا أعلى ممر  
في هذه المنطقة، ويسمى أحياناً فقط (الثنية)؛ أي  
الممر. ويقول بلجريف إن الجبل الذي يقع إلى  
الشرق من الممر يسمى جبل الطلعة. ويجب أن  
يكون الأخير قمة جبال العرمة<sup>(٥)</sup>.

(٣) يلاحظ الخطأ في رسم الاسم بالحروف اللاتينية.

(٤) يذكر بلجريف Palgrave في أصل رحلته التي رجعت  
إليها أن هذه الثنية تقع على مسافة ١٥ أو ٢٠ ميلاً إلى  
الجنوب الشرقي من تميم. علماً أن معظم ما يذكره هذا  
الرحالة خارج الطريق الذي يسلكه لا يستدل عليه، مما  
يعني أنه لم يقف عليه وإنما سمعه من الأدلاء ممن لا  
يجيدون الوصف أو يعطونه معلومات غير حقيقية.

(٥) لم أجد لها ذكراً، ولكن الثنايا موجودة ومتعددة، ويوجد  
شعيب باسم شعيب الثنية، وقد ينطبق الوصف على ثنية  
مغطية. وثنية مغطية - وربما سميت ثنية حوجان -  
يسلكها الطريق من قاعدة المحمل ثاقق وماحولها إلى  
حريملاء وغيرها من بلدان الشعيب فالرياض، وإلى  
البيير والصفرات وما حولهما، يسلكها الطريق إلى هذه  
البلدان (عبدالله بن خميس، معجم اليمامة). وتقع ثنية  
مغطية بمحافظة الرياض على ٥٨ - ٤٥ - ٢٥.

ويرى الشيخ عبدالله بن محمد الشايع (اتصالات  
شخصية، ١٤٣٠هـ) أن كلام بلجريف فيه خلط وتقديم  
وتأخير. ومادام أنه مر بالتويم، إحدى قرى سدبر،  
وواصل سيره باتجاه ثاقق فيبدو أنه يعني بالثنية ثنية أو =

٢٥ - ٢٢ - ١٨ - ٥٣ - ٢٤ - ٤٢. قرية في أبها  
بمنطقة عسير، تقع على ارتفاع ٢٣٢٩ متراً فوق  
مستوى سطح البحر، ويقطنها نحو ١٠٠ نسمة.  
وهي ترتبط مع طريق الطائف - أبها - جازان  
الرئيس بدرج جبلي ومتموج ممهد ببطن واد لا  
بأس به، طوله ٧,١ كم. وبالقرية دكان، وطاحونة  
(ITALCONSULT, 1970).<sup>(١)</sup>

## Talḥah (Thaniyat) (أل) Tahat Al Awsat

٠٨ - ٢٢ - ١٩ - ٣٩ - ٠٢ - ٤٢. قرية في  
بني عمرو بمحافظة النماص في منطقة عسير،  
تقع على ارتفاع ٢١٥٠ متراً فوق مستوى سطح  
البحر، ويقطنها نحو ١٠٠ نسمة. وترتبط مع طريق  
الطائف - أبها - جازان الرئيس بدرج جبلي سيء،  
طوله ٢,٥ كم، ولكن يحتاج الشخص إلى ٥,٥  
ساعة مشياً؛ للوصول من القرية إلى ذلك الدرب  
(ITALCONSULT, 1970).<sup>(٢)</sup>

## Tuhliyah (Thaniyat)

٠٧ - ٢٠ - ١٨ - ٢٧ - ٤١ - ٤٢. قرية  
في محافظة خميس مشيط بمنطقة عسير، تقع  
على ارتفاع ١٩٩٩ متراً عن مستوى سطح  
البحر، ويقطنها نحو ١٠٠ نسمة. وهي ترتبط  
مع طريق أبها - خميس مشيط - نجران الرئيس

(١) في مركز صبب أبها في منطقة عسير.

(٢) آل طلحة: قرية لآل الشيخ وقسم من أقسامهم، وتقع  
بوادي عياش من غربه، وفي وسط الوادي (عمر بن  
غرامة العمروي، معجم بلاد رجال الحجر). ويلاحظ  
الخطأ في رسم الاسم بالحروف اللاتينية.

إلى لا بأس به وطوله ٥٩ كم، ولكن يحتاج الشخص إلى خمس ساعات مشياً؛ للوصول من القرية إلى ذلك الدرب. وبالقرية دكان، وطاحونة (TALCONSULT, 1970).<sup>(١)</sup>

### طَلِي (أم) Tali (Umm)

٠٠٤-٠٠٣٢-٠٠٠٤٨-٤٦. اسم لأرض نهرية تقع على الضفة اليسرى لنهر دَجَلَة<sup>(٢)</sup> التي يقع مركزها على بعد نحو ٥, ٢ ميل بواسطة النهر فوق مصب قناة دجيلية بين عليّ الشرقي وكميت.

### طَلَيْب (آل) Tulayb (Al)

١٧-٣٧-١٨، ٢٢-١٥-٤٢. قرية في أبها بمنطقة عسير، تقع على ارتفاع ٢٦٨١ متراً فوق مستوى سطح البحر، ويقطنها نحو ١٠٠ نسمة. وهي ترتبط مع طريق الطائف - أبها - جازان الرئيس بدرب جبلي و متموج ممهد لا بأس به، طوله ٨, ٢ كم (TALCONSULT, 1970).

### طَلَيْحَة (أم) Taleebah (Umm)

٣٩-٤٧-٢٤، ٥٧-٤٦-٤٣. قرية في منطقة الرياض، تقع على ارتفاع ٨١٥ متراً فوق مستوى سطح البحر، ويقطنها من ١٠٠ إلى ٤٩٩ نسمة. وهي ترتبط بطريق النبهانية - الرس - عنيزة - الطائف الرئيس بدرب مستو و متموج لا بأس به، طوله ١١٥ كم، وهو عرضة للغبار وفيضان الأودية

(١) الطلوح: من الزبدة، من آل موسى من بالحارات بمنطقة ميسان (حمد الجاسر، المعجم المختصر).  
(٢) انظر مادة هذا المدخل في المعجم، فستجد تفصيلات أخرى.

### الطَّلَعَة (جبل) Atalah (Jabal)

انظر: الطَّلَعَة (ثنية) Atalah (Thaniyat).

### الطَّلَعَة Talah

٣٤-٥٧-٢١، ١١-٤١-٣٩. قرية في محافظة رابغ بمنطقة مكة المكرمة، تقع على ارتفاع ٢٩٦ متراً فوق مستوى سطح البحر، وسكانها ما بين ٥٠١ و ٢٠٠٠ نسمة. وهي ترتبط مع طريق الجموم - خليص الرئيس بدرب مستو بيطن واد لا بأس به، طوله ٤٢ كم (TALCONSULT, 1970).

### الطَّلَعَة Talah

٣٦-٥٥-١٦، ٢٦-٤٣-٤٢. قرية في محافظة أبو عريش بمنطقة جازان، تقع على ارتفاع ٣٠ متراً فوق مستوى سطح البحر، ويقطنها نحو ١٠٠ نسمة. وهي ترتبط مع طريق الطائف - أبها - جازان الرئيس بدرب مستو لا بأس به، طوله ١٤, ٢ كم (TALCONSULT, 1970).

### الطَّلُوح Tuluh

٣٧-٤٤-٢٠، ٥٢-٥١-٤٠. قرية في بني حارت بمحافظة الطائف في منطقة مكة المكرمة، تقع على ارتفاع ٢٢٢٢ متراً فوق مستوى سطح البحر، وسكانها ما بين ١٠١ و ٢٥٠ نسمة. وهي ترتبط مع طريق الطائف - أبها - جازان الرئيس بدرب جبلي مستو و متموج ممهد جيد و سعي،

= طلعة ضاحك فمنها ينزل على الوادي، ثم يواصل سيره إلى ثادق. أما ما ذكر عن تمييز فيظهر أن مرافقيه ذكر واه اسمه فأقحمه في وصفه للطريق ليس إلا.

## الطَلَيْحِي (آبار) Talaih

٠٠ - ٣٣ - ٢٧، ٠٠ - ٠٧ - ٤٤. بضع آبار  
في نفود المظهور<sup>(٥)</sup> بصحراء النَّفُود الكَبِير<sup>(٦)</sup> في  
وسط شبه الجزيرة العربية<sup>(٧)</sup>.

## طَمَا (آبار) Atmah

٠٠ - ٢٧ - ٢٧، ٠٠ - ٤٢ - ٤٨. بضع آبار  
بالرَّدَائِف<sup>(٨)</sup> في الأحساء بشرقي شبه الجزيرة  
العربية<sup>(٩)</sup>.

(٥) هي آبار تقع شمال نفود المظهور، وبعيدة كثيراً عن  
صحراء النَّفُود الكَبِير التي ينطلق منها نفود المظهور.

(٦) انظر مادة هذا المدخل في المعجم، فستجد تفصيلات  
أخرى.

(٧) الطَلَيْحِي: من المناهل المعروفة لقبيلة حرب، تبعد عن  
حائل نحو ٣٠٠ كيل شرقاً، ويقع شرق عرق المظهور  
في الطرف الغربي من التنيسية، شمال بلدة قبة غير بعيد  
عنها. شمال جبل روية (انظر هذا) وليس بعيداً أن يكون  
الطَلَيْحِي هو ما يعرف قديماً باسم طلح، على مقربة من  
طحال الذي ورد مقروناً بروية في الشعر القديم (حمد  
الجماسر، معجم شمال المملكة). والصحيح أنها تقع  
إلى الشمال الغربي من قبة بالمسافة نفسها التي ذكرها  
الشيخ العبودي، مع العلم أن الإشارة في المعجم هي  
لآبار طح Talaih.

(٨) انظر مادة هذا المدخل في المعجم، فستجد تفصيلات  
أخرى.

(٩) طَمَا آبار في جو يقع في السودة، شرق النعيرية بقرب  
الطريقة جنوبها بنحو عشرة أكبال من موارد قبيلة  
العوازم (حمد الجاسر، معجم المنطقة الشرقية).  
ويلحظ الخطأ في رسم الاسم بالحروف اللاتينية.

وطما موضع يقع جنوب شرقي النعيرية، وهو من  
المياه التي اعتاد العوازم الرعي فيها. وفي اللغة، الطم:  
الماء، راظم واستظم الشعر: حن له أن يجذل. وطم  
البئر: سواها ودفنها (عبدالرحمن العبيد، الموسوعة  
الجغرافية لشرقي البلاد العربية السعودية).

والطمي والغرين. وتشمل الأنشطة الاقتصادية فيها:  
زراعة القمح والبرسيم والنخيل والخضار وغيرها،  
مع تربية الماشية من الغنم والماعز. وليس بها إلا  
القليل من الماء العذب، ودرجة عدوية الماء ٧٦ -  
١٠٠٪ (WILSON - MURROW, 1970)<sup>(١١)</sup>.

## طَلَيْحَة (أمر) Taleehah (Umm)

٣٧ - ٢٢ - ٢٥، ٢٤ - ٠١ - ٤٤. قرية في  
منطقة بريدة<sup>(١٢)</sup>، تقع على ارتفاع ٧٧٠ متراً فوق  
مستوى سطح البحر، ويقطنها من ٢٠٠٠ إلى  
٩٩٩٩ نسمة. وهي ترتبط بطريق النبهانية - الرس  
- عنيزة<sup>(١٣)</sup> الرئيس بلدرب مستو و متموج لا بأس به،  
طوله ٥٢ كم، وهو عرضة للغبار وفيضان الأودية  
والطمي والغرين. وتشمل الأنشطة الاقتصادية  
فيها: زراعة القمح والبرسيم والنخيل والخضار  
وغيرها، مع تربية الماشية من الغنم والماعز.  
وبها ماء كاف درجة عدويته من ٧٦ - ١٠٠٪  
(WILSON - MURROW, 1970)<sup>(١٤)</sup>.

(١) أم طَلَيْحَة: - تصغير طلحة، هجرة صغيرة في منطقة  
الجمش، تقع شمالاً من هجرة أم زموع، لقبيلة الخمسان  
من الدلابحة من الروقة، وهي تابعة للدوادمي، واقعة  
شمالاً من مدينة الدوادمي على بعد خمسة وسبعين كيلاً  
تقريباً (سعد بن جنيد، معجم عالية نجد). وهي في  
مركز عصماء بمحافظة الدوادمي في منطقة الرياض.

(٢) الصحيح أن يقال منطقة القصيم.

(٣) ورد بالدراسة الاستشارية أنه يرتبط بطريق الحناكية -  
حائل، وهو خطأ.

(٤) أم طَلَيْحَة: - طليحة تصغير طلحة - هجرة صغيرة من  
العضيلات، واحدهم عضيلة، من مطير. تقع بين هجرة  
ريبق وبين الأثلة في الجنوب الغربي لمقاطعة القصيم  
على بعد ٢٧ كيلاً من هجرة دخنة. وكانت قبل ذلك  
مورد ماء قديماً (محمد العبودي، معجم بلاد القصيم).



## الطنان (At) Tannan

٥٧ - ١٤ - ١٠ - ١٣ - ٤٣. قرية في اليمن على طريق الحديدية - صنعاء تقع في منتصف المسافة تقريباً بين الحديدية و باجل، وهي ليست إلا مجموعة من العرائش فوق ربوة صغيرة مشكلة خائناً للمسافرين، واستراحة يستخدمونها كثيراً خلال هذه الرحلة الطويلة. وتوجد بئر ضخمة مشربة مياهها بالترتات، ولكنها على الرغم من افتقارها إلى عذوبة الطعم فهي لا تضر بالصحة، كما أن بها قدرأ معيناً من علف الأبقار، أما الوقود فمتوفر. وعلى بعد نحو نصف ميل إلى الشمال الشرقي يوجد نصف كراكول<sup>(٥)</sup> تركي على خط التلغراف الميداني.

## الطنب (Umm) Tanif

٢٩ - ١٨ - ١٩، ١٢ - ٥٢ - ٤١. قرية في العرضية الجنوبية بمحافظة القنفذة في منطقة مكة المكرمة، تقع على ارتفاع ٥٧٣ متراً فوق مستوى سطح البحر، ويقطنها ١٠١ إلى ٢٥٠ نسمة. وترتبط مع الطريق الساحلي بدر بمرسى ومتموج ببضن واد سيئ، إلى لا بأس به، طوله ٤٥,٥ كم (TTALCONSULT, 1970)<sup>(٦)</sup>.

## طنب الصقري (جزيرة)

## Tunb (Nabiyu or Nabi)

١٤ - ٢٦ - ١٠ - ٠٨ - ٥٥. جزيرة في الخليج العربي على بعد ٨ أميال غرب جزيرة طنب الكبرى. وشكلها يشبه مثلثاً، بطول ميل (٥) وردت تهجتها في المعجم هكذا caracol. (٦) يلحظ الخطأ في رسم الاسم بالحروف اللاتينية.

## طننم Tamnah

٢٦ - ٢٠ - ١٠ - ٣١ - ٤٥. قرية في وديان الدواسر<sup>(١)</sup> بنجد.

## الطميط Tamait

٤٦ - ٢٤ - ١٠ - ١٤ - ٥٦. قرية صغيرة في وادي حتا<sup>(٢)</sup> بسلطنة عمان.

## طنناز Tannaz

٥٥ - ٣١ - ٠٠ - ٥٤ - ٤٦. أرض نهريّة على الضفة اليسرى لنهر دجلة<sup>(٣)</sup> يقع مركزها في منتصف الطريق بين مصب دجلة وكميت تقريباً.

## طنناطن Tanatah

٢٢ - ١٨ - ١٧، ٥٠ - ٤٢ - ٤٢. قرية في محافظة صبيا في منطقة جازان، تقع على ارتفاع ٩٧ متراً عن مستوى سطح البحر، ويقطنها من ٢٥١ إلى ٥٠٠ نسمة. وهي ترتبط مع طريق الطائف - أبها - جازان الرئيس بدر بمرسى لا بأس به، طوله ٢٠ كم، ولكن يحتاج الشخص إلى ٢,٦ ساعة مشياً للوصول من القرية إلى ذلك الدرب (TTALCONSULT, 1970)<sup>(٤)</sup>.

(١) انظر مادة هذا المدخل في المعجم، فستجد تفصيلات أخرى.

(٢) انظر مادة هذا المدخل في المعجم، فستجد تفصيلات أخرى.

(٣) انظر مادة هذا المدخل في المعجم، فستجد تفصيلات أخرى.

(٤) يلحظ الخطأ في رسم الاسم بالحروف اللاتينية.

عائلة إيرانية من لنجة عاشت بالجزيرة منذ سنين طويلة في خدمة شيخ الشارقة. ويزداد عدد سكان الجزيرة مؤقتاً لتزوح المهاجرين إليها من أبو موسى وصري على إثر الخلافات القبلية فيهما. ويعيش السكان على صيد السمك والغوص على اللؤلؤ ورعي الأبقار، ويستان صغير للنخيل، وهم في فقر مدقع. ويرسل نحو ٢٠ حصاناً بالسنة للرعي هنا. وقد نصبت منارة ضوئية في هذه الجزيرة في عام ١٩١٣م<sup>(١)</sup>.

### الطننج (قبيلة) Tanaij or Tanaiq

أو الطنيق، ومفردها طنجي؛ وهي قبيلة عربية في عمان المتصالحة، وأهم الأماكن التي يوجدون بها الرُّمس (٤٠٠ منزل)، والذَّيد (٧٠ منزلاً)، ويوجد قليل منهم في الحَمْرِيَّة. وهم يمتلكون الرُّمس بالكامل، في حين أن الذَّيد تمثل المركز الرئيس لفروعهم من البدو الذين يقال إن عدد مقاتليهم يصل إلى ٥٠٠ رجل. ويقدر عدد السكان انمستقرين منهم بنحو ٢٥٠٠ نسمة، وعدد البدو ١٥٠٠ نسمة. وتتمي قبيلة الطنج إلى العصية الغافرية، وهم من أهل السنة على المذهب الحنبلي.

(١) في يوم ٣٠ نوفمبر ١٩٧١م قامت القوات المسلحة الإيرانية بمهاجمة واحتلال جزيرتي طنب الكبرى وطنب الصغرى المملوكة للإمارات العربية المتحدة الأمر الذي ترتب عليه مقتل عدد من المدنيين وطرده أعداد أخرى منهم بالقوة العسكرية، كما قامت القوات الإيرانية باحتلال جزيرة أبو موسى ونتيجة لذلك تحركت دولة الإمارات العربية المتحدة على جميع الأصعدة والمستويات العربية والدولية بما في ذلك مجلس الأمن من أجل المطالبة باستعادة الجزر الثلاث التابعة لها والتي هي جزء لا يتجزأ من أراضيها.

واحد من الشمال الغربي إلى الجنوب الشرقي، وعرض ثلاث أرباع الميل عند نهايتها الجنوبية. وهي تتألف من تلال دكناء اللون تقع في طرفها الشمالي يبلغ ارتفاعها ١١٦ قدماً، والجزيرة غير مسكونة وليس بها ماء، ولكن بها كثيراً من نباتات الإخريط *Salsola spp*.. ويوجد في جزيرة طنب الصغرى كثير من الطيور البحرية، ويفترض أن تكون ملكيتها تابعة لمملكة جزيرة طنب الكبرى.

### طنب الكبزي (جزيرة) Tumb

٠٠-١٦-٢٦، ٠٠-١٧-٥٥. كانت تنطق بالإنجليزية طنب Tomb، وهي جزيرة في الخليج العربي على بعد ١٧ ميلاً جنوب - جنوب غرب جزيرة قشم، وعلى بعد ٤٦ ميلاً شمال غرب الجزيرة الحمراء التي تعد أقرب نقطة من ساحل عمان المتصالحة. والجزيرة شبه دائرية، ولكنها منبسطة عند الجانب الجنوبي، ويبلغ قطرها ٢,٥ ميل وارتفاعها في أعلى نقطة بها نحو ١٦٥ قدماً، وهي في الجملة مستوية وبنية اللون وقاحلة ومرملة، ولكن بها بعض النباتات القليلة وبشراً في الجانب الجنوبي منها تنجح ماء قليلاً لا بأس به، وبقره شجرة كبيرة من التين. وأحسن مكان للرسو فيها هو ما يقابل ساحلها الجنوبي.

وتتبع طنب من الناحية الإدارية شيخ الشارقة، وهي متصلة بمنطقة رأس الخيمة التابعة له، ومن الأكواخ الستة الموجودة في الوقت الحاضر يملك أحدها ممثل الشيخ المسؤول عن علم الشارقة وساريتها. وتقيم في اثنين من الأكواخ عائلات من بني ياس أصلهم من دبي، وهناك كوخ تسكنه

## الطَّوُّ Tau

٠٠ - ٣٣ - ٢٣، ١٠ - ٠١ - ٥٨. قرية في وادي يحمل الاسم نفسه<sup>(٤)</sup> بالحجر الغربي في سلطنة عمان.

## طَوُّ الشَّيْخ Tau - Ash - Shaikh

٠٠ - ١٨ - ٢٣، ٠٠ - ٣٢ - ٥٧. قرية في وادي بني خروص<sup>(٥)</sup> بمنطقة الحجر الغربي في سلطنة عمان.

## الطَّوَّار (جبل) (Tawar (Jabal - At)

٠٠ - ٢٥ - ٥٦، ٤٢، ١١ - ٥١. أضخم وأعلى جبل في رأس البر القطري<sup>(٦)</sup> بشرفي شبه الجزيرة العربية.

## طَوَّاسَلَة (جزيرة) (Towasala (Island)

١٢ - ٢٩ - ٤٨، ١٦ - ٥٦ - ٤١. الحَجَر (جزيرة أم) (Towasala (Island)<sup>(٧)</sup>.

## الطَّوَّاطِحَة Tawatiah

إحدى عشائر قبيلة عنزة<sup>(٨)</sup>؛ انظر الدهامشة من العمارات<sup>(٩)</sup>.

(٤) انظر مادة هذا المدخل في المعجم، فستجد تفصيلات أخرى.

(٥) انظر مادة هذا المدخل في المعجم، فستجد تفصيلات أخرى.

(٦) انظر مادة هذا المدخل في المعجم، فستجد تفصيلات أخرى.

(٧) اسم خاطئ يرد في بعض الخرائط والمطبوعات لجزيرة أم الحجر.

(٨) انظر مادة هذا المدخل في المعجم، فستجد تفصيلات أخرى.

(٩) الطَّوَّاطِحَة: من الجميحات، من الزينة، من أولاد علي=

## الطَّهْمَاسِيَّة Tahmasiyah

٠٠ - ٢٩ - ٣٢، ٠٠ - ٢٦ - ٤٤. قرية في قضاء الحلة<sup>(١)</sup> بالعراق على بعد نحو ثلاثة أميال إلى الغرب من مدينة الحلة، وهو أيضاً اسم لقناة تحمل الاسم نفسه بناحية خواص.

## طَهْوَى Tahwa

٠٠ - ٢٤ - ٢٢، ٠٠ - ١٣ - ٥٩. قرية في الجبل الأخضر<sup>(٢)</sup> بسلطنة عمان.

## الطَّوُّ (وادي) (Tau (Wadi)

٠٠ - ٣٣ - ٢٣، ٠٠ - ٠٠ - ٥٨. وادٍ في الحجر الغربي بسلطنة عمان، ويصل إلى ساحل الباطنة غير بعيد عن الرمس إلى الغرب من وادي الآجال. وفي وادي الطَّوُّ قرية واحدة مهمة هي قرية الطَّوُّ<sup>(٣)</sup> التي تتألف من ٣٠٠ منزل من الطين لبني جابر. وجزئياً لفرع أولاد راشد، وتقع القرية على بعد نحو ١٠ أو ١٢ ميلاً باتجاه الداخل من الرمس. والنخيل هو أهم المزروعات إن لم يكن المظهر الوحيد للزراعة. ويبلغ عدد النخيل ١٠,٠٠٠ نخلة، كما يوجد بالقرية ٧٠ جملاً، و ١٠٠ حمار، و ٥٠ رأساً من الأبقار، ٨٠٠ رأساً من الأغنام والماعز. وتجارة وادي الطَّوُّ مع السيب وبركاء. وتعدّ قرية الطَّوُّ هي إحدى عواصم قبيلة بني جابر، والشيخ الرئيس هنا هو سيف بن سليمان.

(١) انظر مادة هذا المدخل في المعجم، فستجد تفصيلات أخرى.

(٢) انظر مادة هذا المدخل في المعجم، فستجد تفصيلات أخرى.

(٣) انظر: الطَّوُّ Tau.



## الطَّوَالِين Tuwai

فرع من قبيلة الهشم<sup>(١)</sup> بمنطقة جعلان ومنطقة الحجر الشرقي في سلطنة عمان.

## الطَّوَال (دار) Tuwal (Dar At)

٠٩ - ٣١ - ٢٠، ٥١ - ٠١ - ٤١. قرية في بني مالك بمحافظة الطائف في منطقة مكة المكرمة، تقع على ارتفاع ١٨٢٦ متراً فوق مستوى سطح البحر، وسكانها نحو ١٠٠ نسمة. وهي ترتبط مع طريق الطائف - أبها - جازان الرئيس بدرج جبلي مستو وتمتوج بطن واد سيح، إلى لا بأس به، طوله ٦٣,٣ كم (ITALCONSULT, 1970)<sup>(٢)</sup>.

## الطَّوَال Tawal

٠١ - ٣٢ - ١٦، ٤٤ - ٥٨ - ٤٢. قرية بمركز الطوال<sup>(٣)</sup> في منطقة جازان، تقع على ارتفاع ١٠٢ من الأمتار فوق مستوى سطح البحر، ويقطنها من ٥٠١ إلى ٢٠٠٠ نسمة. وهي ترتبط مع طريق الطائف - أبها - جازان الرئيس بدرج مستوي بطن واد جيد، إلى لا بأس به، طوله ٧٠,٣ كم. وبالقرية مدرسة، ومستوصف، ومركز إمارة، وقوات أمن، وريد وبقرية، و١٥ دكاناً (ITALCONSULT, 1970).

= (غريب لدار) من الدهامشة من العلي من العمارات، من بشر، من عنزة (انظر: حمد الجاسر، معجم قبائل المملكة العربية السعودية).

(١) انظر مادة ملأ المدخل في المعجم، فستجد تفصيلات أخرى.

(٢) في مركز التربع بني مالك في محافظة الطائف بمنطقة مكة المكرمة.

(٣) في محافظة صامطة بمنطقة جازان.

## الطَّوَال Tawal

٤٦ - ٤٧ - ١٨، ٥٢ - ٠٢ - ٤٢. قرية بمحافظة المجاردة في منطقة عسير، تقع على ارتفاع ٥١٤ متراً فوق مستوى سطح البحر، ويقطنها من ٢٥١ إلى ٥٠٠ نسمة. وترتبط مع الطريق الساحلي بدرج مستوي بطن واد سيح، إلى لا بأس به، طوله ١٠,٥ كم (ITALCONSULT, 1970)<sup>(٤)</sup>.

## الطَّوَال (Umm) Tiwal (Umm)

٢٧ - ٣٨ - ١٨، ٥٢ - ٠٥ - ٤٢. قرية في خميس مطير في منطقة عسير، تقع على ارتفاع ٥٦٩ متراً عن مستوى سطح البحر، ويقطنها أكثر من ٢٠٠٠ نسمة. وهي ترتبط مع الطريق الساحلي الرئيس بدرج مستوي بطن واد بحالة لا بأس بها، طوله ١٦,٥ كم (ITALCONSULT, 1970)<sup>(٥)</sup>.

## الطَّوَال (At) Tuwaal

٣٣ - ٠٠ - ١٨، ٢٦ - ٢٣ - ٤٢. قرية في منطقة بريدة<sup>(٦)</sup>، تقع على ارتفاع ٧٧٧ متراً فوق مستوى سطح البحر، ويقطنها من ١٠٠ إلى ٤٩٩ نسمة. وهي ترتبط بطريق النقرة - بريدة الرئيس بدرج مستوي وتمتوج جيد، طوله ١٦ كم. وتشمل الأنشطة الاقتصادية فيها: زراعة القمح والبرسيم والنخيل والخضار وغيرها، مع تربية الماشية من الإبل والغنم والماعز والأبقار.

(٤) الطَّوَال: - جمع طويل - من قرى نَعَص من بني شِهْر، في تهامة على وادي نَعَص (حمد الجاسر، المعجم المختصر).

(٥) في محافظة محابيل عسير في منطقة عسير.

(٦) الصحيح أن يقال منطقة القصيم.

## الطَّوَالِعة (At) Tuwalah

الفرع الجنوبي والأكثر عدداً من ولد علي من قبيلة عترة<sup>(٥)</sup>.

## طُوز خُورماتُو Tuz Khurmatli

١٠ - ١٨ - ٣٥، ٠٠ - ١٩ - ٤٤. أو طوز خورماتو Tuz Khurmatu؛ وهي مدينة في العراق<sup>(٦)</sup>، تقع على مسافة ١٤٢,٥ ميل عن طريق البر إلى الشمال من بغداد، وبها نحو ٦٠٠ منزل، ويبلغ سكانها ٣٠٠٠ نسمة. وتقع المدينة عند منفذ بين نفط داغ وعلي داغ<sup>(٧)</sup> الذي يعترضه الأفصو. وهذا المنفذ المؤدي باتجاه السُّلَيْمَانِيَّة كانت تحميه قلعة قديمة نجدها الآن - على ما يبدو - في حالة من الدمار. والمنازل بها أغلبها من الطين وبعض الأحجار، وبها خانان في وسط السوق، وأحد هذين الخانين ذو طابق علوي يغطي نصف محيطه، غير أنه يقتصر إلى الأبواب. أما النوافذ فلا نجد من قبيلها سوى فتحات في الجدران. والسماء متوفرة، وكذا الغنم والماعز، ويكثر بهذه المنطقة الكلاً والعشب للرعي، ويتوفر الوقود. أما السهل في المنطقة المجاورة فتكثر به المزارع، على ما يبدو. وهناك صناعة محلية على جانب من الأهمية في مجال تكرير البترول من التلال المتاخمة حيث

(٥) الطَّوَالِعة: والنسبة إليهم طويلعي؛ من ولد علي من وهب من مسلم من عترة في وادي الطبق، ويرمة، في نواحي خبير (انظر: حمد الجاسر، معجم قبائل المملكة العربية السعودية).

(٦) تسمى في العامية العراقية الدَّوُ: اختصاراً، وسكانها من التركمان الشيعة، وفيها أيضاً عرب من قبيلة العُبيد وأكراد.

(٧) تعني (داغ) في اللغة الكردية السورانية الجبل.

وبها ماء كاف درجة عذوبته من ٧٦ - ١٠٠٪ (WILSON - MURROW, 1970)<sup>(١)</sup>.

## الطَّوَالِ Tuwal

١٢ - ٤٦ - ٢٠، ٠٥ - ٥٠ - ٤٠. قرية في بني حارث في محافظة الطائف في منطقة مكة المكرمة، تقع على ارتفاع ٢١٤٩ متراً فوق مستوى سطح البحر، وسكانها ما بين ٥٠١ و ٢٠٠٠ نسمة. وهي ترتبط مع طريق الطائف - أبها - جازان الرئيس بدرج جبلي مستو وتمتوج ممهد بطن واد جيد وسيء، إلى لا بأس به، طوله ٦٢,٥ كم (ITALCONSULT, 1970)<sup>(٢)</sup>.

## طَّوَالِة (آل) Tuwalah

إحدى عشائر قسم الأسلم من قبيلة شَمَّر الجنوبية<sup>(٣)</sup>.

## الطَّوَالِة Tuwalah

٠٠ - ٥٩ - ٢٣، ٠٠ - ٠٩ - ٤٧. أحد الأحياء بالدلم<sup>(٤)</sup> عاصمة والمقر الإداري لمنطقة الخرج في جنوبي نجد.

(١) في مركز قطن بمنطقة القصيم.  
(٢) الطوال: من شعيت، من بالحارث، بمنطقة ميسان (حمد الجاسر، المعجم المختصر).

(٣) آل طَّوَالِة: من الأسلم، من شَمَّر؛ منهم: المعاقيد، وآل نفاقان، والمناصير، وآل شلهوب. وهم في منطقة حائل في العش وريع تقريب، وعقلة جديد، وأبا القود ولكهفة (انظر: حمد الجاسر، معجم قبائل المملكة العربية السعودية).

(٤) انظر مادة هذا المدخل في المعجم، فستجد تفصيلات أخرى.

**طُوق (جزيرة خور أبو) Rasib (Ras)**

١٠ - ١٠ - ١٧، ٣٠ - ٥٣ - ٤١. انظر:

الرَّصِيب (رأس) Rasib (Ras).

**طُوق (جزيرة) Towak (Island)**

٣٠ - ١٨ - ١٦، ١٠ - ٤٢ - ٤٢. انظر:

فرسان (جزائر وضياف) Farasan (Islands and Bank؛ الجزر).

**طُوق (قصر ابن) Toq (Qasr Bin)**

١٠ - ٣٢ - ١٩، ١٠ - ٣١ - ٤٣. قرية، أو

ربما منطقة تخميم، في وادي تثلث<sup>(٢)</sup> بجنوب غربي نجد.**الطُوق Tuq**

٢٩ - ٣٧ - ١٧، ٢٣ - ٣١ - ٤٣. قرية

في ظهران الجنوب في منطقة عسير، تقع على ارتفاع ٢١١٥ متراً عن مستوى سطح البحر، ويقطنها نحو ١٠٠ نسمة. وهي ترتبط مع طريق أبها - خميس مشيط - نجران الرئيس (ITALCONSULT, 1970).

**الطُوقي (شعيب) Touqi**

١٠ - ٢٩ - ٢٤، ١٠ - ٣٤ - ٤٦. أحد

الشعاب المنحدرة من جبال العرمة إلى حوض الخفس في العارض<sup>(٣)</sup>.

يوجد نحو عشرين معملاً للتقطير خارج المدينة (كان يعمل منها ستة معامل في عام ١٩١٠م). ويرسل الزيت إلى كفري وكركوك والسُّلَيْمَانِيَّة، كما يرسل من حين لآخر إلى الموصل أيضاً. ونجد عيناً بترولية تظهر على الخرائط الحديثة بالقرب من المدينة على الضفة اليسرى للأقصو أسفل نبط داغ. وقد يرجع ذلك - على ما يبدو - إلى خلط بينها وبين عيون أبو سركال. ويحصل على الملح عن طريق التبخير من نبع في جنوبي المدينة. ويعدّ تشغيل أحواض الملح ملكاً للحكومة. وفي عام ١٩٠٩م استخرج منها ٤٠٠,٠٠٠ كيلو جرام من الملح، وبلغت قيمة البيع نحو ٧ شلنج و٧ سنت في كل ١٠٠ كيلو جرام.

أما السكان فأغلبهم من الأتراك، مع وجود نحو عشرين منزلاً لليهود. والمكان هو مركز ناحية تحت سيطرة مدير، وقد درجت العادة على وجود نقطة عسكرية تركية من نحو ٢٠٠ رجل.

**الطُوف Tuf**

٤٦ - ٢١ - ١٩، ٤٥ - ٥٣ - ٤١. قرية في

مركز العلاية بمحافظة بيشة بمنطقة عسير، تقع على ارتفاع ٢١٩٧ متراً عن مستوى سطح البحر، ويقطنها نحو ١٠٠ نسمة. وهي ترتبط مع طريق الطائف - أبها - جازان الرئيس بدرج جبلي و متموج ممهّد سيء، إلى لا بأس به، طوله ٥ كم (ITALCONSULT, 1970)<sup>(١)</sup>.

(٢) انظر مادة هذا المدخل في المعجم، فستجد تفصيلات أخرى.

(٣) من حافة العرمة وبخاصة من خشم الطُوقي (٧١٧م) ينحدر من ورائه وادي الطُوقي ورافديه شعيب العمياء =

(١) في مركز العلاية بمحافظة بَلَقَرَن في منطقة عسير.



مستو ومتموج ببطن واد سيء، إلى لا بأس به، طوله ٢٣,٢ كم (ITALCONSULT, 1970).

### الطَوِّي (آبار) Tui (At)

١٦-٠٠، ٢٧-٠٠، ١٣-٤٩. بضع آبار في الحزوم<sup>(٣)</sup> في منطقة الأحساء بشرفي شبه الجزيرة العربية<sup>(٤)</sup>.

### طَوِي Tawi

٢٢-٠٠، ٢٤-٠٠، ١٨-٥٦. قرية في وادي بني عمر الغربي<sup>(٥)</sup> في منطقة الحجر الغربي بسلطنة عمان.

### طَوِي Tuwi

٢٤-٠٠، ٢٣-٠٠، ٤١-٥٧. قرية صغيرة بالقرب من نخل عند قاعدة عقبة القَتَّ في منطقة الحجر الغربي بسلطنة عمان.

### طَوِي الشَّوِي - Ash - Shawi - Tau

٤٤-٠٠، ٢٣-٠٠، ٣٦-٥٧. قرية صغيرة في ساحل الباطنة<sup>(٦)</sup> بسلطنة عمان.

(٣) انظر مادة هذا المدخل في المعجم، فستجد تفصيلات أخرى.

(٤) الطَوِّي: في اللغة: البئر المطوي. وأقول: ما يزال هذا الموضع معروفاً يقع بالقرب من الخرسانية وآباره محفورة باليد (عبدالرحمن العبيد، الموسوعة الجغرافية لشرقي البلاد العربية السعودية).

(٥) انظر مادة هذا المدخل في المعجم، فستجد تفصيلات أخرى.

(٦) انظر مادة هذا المدخل في المعجم، فستجد تفصيلات أخرى.

### الطَوقي (At) Tuqi

٣٠-٤٢، ٢٥-٥٣، ١٧-٤٤. مزرعة تقع على ارتفاع ٦٣٠ متراً فوق مستوى سطح البحر. وهي ترتبط بطريق ساجر - بريدة الرئيس (WILSON - MURROW, 1970)<sup>(١)</sup>.

### الطَوَلَة Tuwwalah

١٠-٥٦، ١٩-٢٣، ١٧-٤١. قرية في محافظة قلوة بمنطقة الباحة، تقع على ارتفاع ٥٨٤ متراً فوق مستوى سطح البحر، ويقطنها نحو ١١٠ نسمة. وترتبط مع الطريق الساحلي بدرب مستو ببطن واد سيء، إلى لا بأس به، طوله ٦١,٤ كم، ولكن يحتاج الشخص إلى ١,١ ساعة مشياً للوصول من القرية إلى ذلك الدرب (ITALCONSULT, 1970)<sup>(٢)</sup>.

### الطَوِي Tawa

١٦-١٧، ٢١-٢٥، ٢٨-٤٠. قرية في الطائف بمحافظة الطائف في منطقة مكة المكرمة، تقع على ارتفاع ١٨٢٠ متراً فوق مستوى سطح البحر، وسكانها نحو ١٠٠ نسمة. وهي ترتبط مع طريق الطائف - أبها - جازان الرئيس بدرب

= وشعيب حُمَيْم الذي يمر من قرية الرُّمحية وقرية رُمَاح على حدود الدُّخَّان، ثم يدخل منطقة الرمال وينتهي في خَيْبَةُ المُرَبِّيعِ وصَيَّاهِدِ رُمَاح. ومقابل هذا الوادي ينحدر ود بالاسم نفسه غرباً، حيث يغذي روضة الخفس، وهو المقصود هنا.

(١) في محافظة المذنب بمنطقة القصيم.

(٢) الطَوَلَة: قرية من قرى قبيلة الأحلاف بتهامة زهران. تقع بوادي دَوْقة، شرق قلوة بستة أكبال (علي الزهراني، معجم بلاد غامد وزهران).



## الطُوَيَّانُ Tuwayn

٠٠ - ٣٢ - ٢٣، ٠٠ - ٣٢ - ٥٨. ضاحية من ضواحي مسقط<sup>(١)</sup>.

## الطُوَيَّانُ Tuwayn

٠٠ - ٣٨ - ٢٣، ٠٠ - ٢٩ - ٥٨. ضاحية من ضواحي مَطْرَح<sup>(٢)</sup> في عمان تقع خارج الأسوار، ولا ينبغي الخلط بينها وبين ضاحية في مسقط تحمل الاسم نفسه.

## طُوَيَّانُ جَحْلُوتُ Tuwayn Jahlut

٠٠ - ١٥ - ٢٣، ٠٠ - ٣٨ - ٥٨. قرية في وادي الميح<sup>(٣)</sup> بمنطقة مسقط في سلطنة عمان.

## الطُوَيَّانُ (بئر) Tuwaiyah

٠٠ - ٠٢ - ٢٧، ٠٠ - ٣٧ - ٤٩. منطقة تخييم للبدو مع ماء في البيضاء (القسم الأول) بالأحساء في شرقي شبه الجزيرة العربية<sup>(٤)</sup>.

(١) انظر مادة هذا المدخل في المعجم، فستجد تفصيلات أخرى.

(٢) انظر مادة هذا المدخل في المعجم، فستجد تفصيلات أخرى.

(٣) انظر مادة هذا المدخل في المعجم، فستجد تفصيلات أخرى.

(٤) الطوية: بئر تقع إلى الغرب من بلدة الجبيل. والطوية: البئر المطوية. وقد بني عليها حصن مخروطي الشكل اشترك أهل الجبيل في بنائه. وقد حققت بناء هذا الحصن فثبت لي أنه بني عام ١٣٤٧هـ وثبت لي أن الغرض منه حماية البئر الوحيدة في البلدة ليكون برج استطلاع، فعلى إثر وصول أخبار تفيد بتجمع بعض القبائل وعزمهم على مهاجمة المدن الساحلية استعد الجبيليون للحرب (عبدالرحمن العبيد، الموسوعة الجغرافية شرقي البلاد العربية السعودية).

## الطُوَيَّانُ Tuwaiyah

٠٠ - ٢٤ - ٢٣، ٠٠ - ٤٥ - ٥٧. قرية في منطقة الحجر الغربي<sup>(٥)</sup> في سلطنة عمان.

## الطُوَيَّانُ Tuwaiyah

٠٠ - ٣٩ - ٢٧، ٠٠ - ٥٧ - ٤٠. قرية في صحراء النفود<sup>(٦)</sup> بوسط شبه الجزيرة العربية<sup>(٧)</sup>.

## طُوَيَّر (آل) Tuwayr

١٢ - ١٣ - ١٩، ٠٧ - ٠٤ - ٤٢. قرية في محافظة النماص في منطقة عسير، تقع على ارتفاع ٢٦١٥ متراً فوق مستوى سطح البحر، ويقطنها نحو ١٠٠ نسمة. وهي ترتبط مع طريق الطائف - أبها - جازان الرئيس بدرج جبلي مستو سيء، إلى لا بأس به، طوله ٢,٢ كم (ITALCONSULT, 1970)<sup>(٨)</sup>.

(٥) انظر مادة هذا المدخل في المعجم، فستجد تفصيلات أخرى.

(٦) انظر مادة هذا المدخل في المعجم، فستجد تفصيلات أخرى.

(٧) الطوية: قرية صغيرة، تقع غرب أجا، بميل نحو الشمال في سفح جبل الخرج، في الشرق منه، وشمال عرق الجميمة الذي يفصل بينها وبين جبل متاع. ويصفها موزل الذي زارها سنة ١٩١٥م أنها تقع في حوض مطوق بالرمال، وتتألف مساكنها من ثمانية أكواخ، وفيها ما يقرب من عشرين نخلة، وأشجار أثل قليلة. وقد عدّها ابن دحيل من بلاد سنجارة. ويضرب المثل بعصفور الطوية لمن يجذب إليه جنسه، يقولون عنه: إنه وجد مكاناً كثير العصافير فأتى بها إلى الطوية لتأكل زرعها. وتبعد الطوية عن مدينة حائل بنحو ١٥٠ كيلاً غرباً، وهي من موارد بادية قبيلة ثَمَر (حمد الجاسر، معجم شمال المملكة).

(٨) آل طُوَيَّر: قرية لآل ليح وتقع بشعب آل ليح =

مستوى سطح البحر، ويقطنها من ٥٠٠ إلى ١٩٩٩ نسمة. وهي ترتبط بطريق صبيحاء - التابلاين الرئيس. وتشمل الأنشطة الاقتصادية فيها: زراعة القمح والبرسيم والنخيل والخضار وغيرها، مع تربية الماشية من الغنم والماعز. وبها ماء كاف درجة عذوبته من ٢٦ - ٥٠٪. ويوجد بها مدرسة ابتدائية للبنين (WILSON - MURROW, 1970)<sup>(٤)</sup>.

### الطويرف Tuwayrif

١٦ - ٠٧ - ٢٢، ٠٨ - ٢٣ - ٣٩. قرية في محافظة خليص بمنطقة مكة المكرمة، تقع على ارتفاع ٨٠ متراً فوق مستوى سطح البحر، وسكانها نحو ١٠٠ نسمة. وهي ترتبط مع طريق الجموم - خليص الرئيس بدرج مستوى بطن واد سيئ، إلى لا بأس به، طوله ١١,٢ كم (ITALCONSULT, 1970)<sup>(٥)</sup>.

### الطويرف (At) Tuwayrif (At)

٣٥ - ١٤ - ٢٢، ٥٨ - ٤٥ - ٤٦. أصغر قرية بمزارع السيح في المنطقة الوسطى على ارتفاع ٥٣٠ متراً فوق مستوى سطح البحر وترتبط بليلى عبر درب وعر طوله ٥ كم خلال رمال (٨, ١ كم) وسبخة (٨, ٠ كم). ويقدر عدد سكانها بنحو ٤٠ نسمة. ويجلب ماء الشرب من ليلى (ETCO, 1970)<sup>(٦)</sup>.

(٤) انظر: الطويرف Tuwayrif.

(٥) الطويرف: من قرى راغب، بمنطقة خليص، سكانها الطيرة من حرب (حمد الجاسر، المعجم المختصر).  
(٦) في مركز الأحمر بمحافظة الأفلاج في منطقة الرياض.

### الطوير Atwar

٣٧ - ٥٢ - ٢٩، ٣٨ - ١٣ - ٤٠. قرية صغيرة في شمالي شبه الجزيرة العربية، تقع على بعد ٢٥ ميلاً تقريباً من جوف آل عمرو<sup>(١)</sup> (Butler and Aylmer: January, 1908)<sup>(٢)</sup>.

### الطوير Tuwair

١٠٠ - ٥٢ - ٢٩، ٠٠، ١٣ - ٤٠. قرية صغيرة في الصحراء السورية بشمالي شبه الجزيرة العربية ليست بعيدة عن جوف آل عمرو<sup>(٣)</sup>.

### الطوير Tuwair

١٠٠ - ٤٣ - ٣٣، ٠٠، ٢٥ - ٤٤. أرض نهرية على الضفة اليمنى لنهر دجلة فوق بغداد تبعد نحو ٣٧ دقيقة بالرمث (الطوافة) أسفل قرية السندية.

### الطوير (At) Tuwayr (At)

٥٨ - ٥٤ - ٢٩، ٣٤ - ١١ - ٤٠. قرية في منطقة الرياض، تقع على ارتفاع ٥٧٩ متراً فوق

= وآل خشرم من بني التيم ويقال (الطوير) (عمر بن غرامة العمري، معجم بلاد رجال الحجر).

(١) هي دومة الجندل، انظر: جوف آل عمرو - Jauf - Al Umr.

(٢) الطوير: تعدّ البلدة الرابعة في إقليم الجوف، وتقع جنوب بلدة سكاكة، والمسافة بينهما ستة أكيال، وتقع بقرب الطريق المعبد بين مدينتي الجوف وسكاكة وبينهما المطار الواقع شمالها بأربعة أكيال (حمد الجاسر، معجم شمال المملكة).

(٣) الطوير: بلدة جنوب بلدة سكاكة، والمسافة بينهما ستة أكيال، وتقع بقرب الطريق المعبد بين مدينتي الجوف وسكاكة وبينهما المطار الواقع شمالها بأربعة أكيال (حمد الجاسر، معجم شمال المملكة).





## الطُويرِيقُ Tuwayriq

٣٩ - ٢٨ - ٢١، ٣٤ - ١٧ - ٤٠. قرية في الطائف بمحافظة الطائف في منطقة مكة المكرمة، تقع على ارتفاع ١٦٠٧ أمتار، وسكانها من ١٠١ إلى ٢٥٠ نسمة. وهي ترتبط مع طريق الطائف - أبها - جازان الرئيس بدرج جيد مستو و متموج بطن واد سبي، طوله ١٨,٥ كم (ITALCONSULT, 1970)<sup>(١)</sup>.

## طُويرِيقُ Tawairiq

١٠ - ٤٢ - ٣٢، ٠٠ - ١٦ - ٤٤. وتسمى أيضاً الهندية؛ وهي مدينة وبلدية في العراق تقع على كلا ضفتي قناة الهندية، وعلى بعد ١٣ ميلاً أسفل رأسها. ويقع معظم طُويرِيق على الضفة اليمنى للنهر، ولأن ضواحي المدينة منخفضة فقد أقيم سد يحمي جوانبها الثلاثة من جهة البر يستدير في شكل قطر دائرة لمدى سير دقائق قليلة. ويتكون الحي الموجود على الضفة اليسرى من بعض المنازل الطينية وقليل من المحلات التجارية، وخان جيد يملكه يهودي في بغداد، ويتصل هذا الحي بالمدينة الأصلية بجسر عائم. وتتكون المدينة من مبان حجرية كثيرة بالإضافة إلى المكاتب العامة.

وقد كانت طُويرِيق في عام ١٨٧٥ م مجرد قرية صغيرة، ومنطقة لزراعة الأرز، وهي الآن مدينة مهمة، ويبلغ تعداد سكانها نحو ٤٠٠٠ نسمة كلهم تقريباً من العرب، الشيعة، وعلى أي حال يرجد

من بينهم إيرانيون، ويهود، وهنود من البنجاب، ومسيحيون شرفيون. وبالمدينة ثلاثة مساجد وأربعة خانات.

وقد تدهورت الأعمال المهمة في طُويرِيق التي بسببها ولأسباب سياسية وإدارية تبوأ طُويرِيق مكانتها الحالية لأن نصف الأرض التي كانت تزرع أرزاً فيما مضى قد تعطلت فيها الزراعة كلياً نتيجة للجفاف العام الذي ضرب البلاد المحيطة بها، بينما بقية الأرض لا تنتج سوى محاصيلات من مثل القمح والشعير، ولذا فقد انخفضت حصيلة الضرائب التي تجبها الحكومة على المحاصيلات إلى ثلث ما كان يحصل في السابق نتيجة لضعف المحاصيلات.

وعلى أي حال فلم تطرأ تغييرات توحى أن الأحوال التجارية في طُويرِيق قد تدهورت فهي ما زالت المركز الرئيس لبيع وشراء الأرز، وتبلغ عدد المحلات التجارية بها ١٥٠ محلاً. وتصل بضائع مانسشتر عن طريق بغداد وهي أهم الواردات، كما تصل بعض المنتجات الأجنبية إلى طُويرِيق مباشرة من البصرة. وأهم الصادرات بخلاف الأرز هي التمور والشعير والقمح والصوف. وتزور قبيلة عنزة المقيمة في الصحراء الشامية<sup>(٢)</sup> مدينة طُويرِيق بأعداد كبيرة لشراء احتياجاتها السنوية من الطعام والملابس.

ولا يمكن الحصول على الإبل إلا إذا ضربت قبيلة عنزة خيامها بجوار المدينة، أما الخيول والحمير، فإن من الممكن الحصول على أعداد

(١) في مركز الهدا بمحافظة الطائف.

(٢) بادية الأتبار.



وهي على التوالي سمعان، وخشم مليح، وخشم سويس، وخشم عضيدان، ويمكن أن نضيف إليها خصم العرنثة الذي تقع الغاط في حضيضه<sup>(١)</sup>.

(١) يتجه القسم الشمالي من الشمال الغربي ناحية الجنوب الشرقي لمسافة ٢٧٠ كم؛ أي من خط البداية السابق إلى وادي يَسَاح عند درجة عرض ٢٠ ٢٤ شمالاً. وخلال هذه المسافة الكبيرة تبرز بعض التواءات من مقدمة الحافة نتيجة للتعرية المائية وللتراجع المستمر للحافة وتسمى خشوماً مثل خشم أم الذر شرق الزُّلَيْبي مباشرة، وخشم القُرْوَيْبي شمال قرية القُرْوَيْبي التي يقع إلى جنوبها أيضاً خشم قُرَيْثَان، ومن فوقهما يجري نحو الشرق شعبان وأودية عديدة منها وادي الموشقر وشعيب الشُّزَيْه اللذان يجريان نحو المَجْمَعَة وشعيب جُوَيْي أو العائِر الذي يسيل نحو العائِر وجُوَيْي، وخشم أبا الهَيْتَال أمام القَصَب، وخشم التُّراب، وخشم الحَيْبِيَّة، وخشم الجِسْيَان، وخشم القُدَيْه، كما تنحدر من مقدمة الحافة الجبلية مئات من الشعاب القصيرة التي تساهم في تقطيع الحافة وتراجعاها إلى الخلف.

ومن الجدير بالذكر أنه بعد مدينة المَجْمَعَة نحو الجنوب لشرقي يبدأ تأثير الأحاديد مثل أخدود المَجْمَعَة، وأخدود قُرَيْثَان، وأخدود البِرة، وأخدود ضُرْمًا. ولهذا نجد أن حافة طَوَيْق قد انقسمت إلى عدد من الحافات المتقابلة يفصل بينها منخفضات كبيرة هي في الواقع مسارات الأحاديد وكمثال على ذلك المنطقة الواقعة بين القَصَب شمالاً ودرجة عرض ٣٧ ٢٤ شمالاً، فعلى طول هذه المسافة الكبيرة نجد حافتين متقابلتين من جبال طَوَيْق. وفي المنطقة ما بين زُنْحَيْن أَشْبِقَر عند درجة عرض ٢٧ ٢٥ شمالاً وخشم القُدَيْه جنوب غرب مدينة الرِّياض التي تمر منها أحاديد ضُرْمًا وقُرَيْثَان والبِرة يكون الأخدود أوسع؛ إذ يبلغ عرضه نحو ١٣ كم في المتوسط، وتكون حافة طَوَيْق الشمالية في أبرز صورها ويتعدى ارتفاعها ١٠٠٠ متر، حيث تصل إلى أقصى ارتفاع لها (١٠٣٠ م) في الجزء المواجه لضلع قُرَيْثَان. أما الحافة المتقطعة المقابلة لها فهي أقل وضوحاً وبيروزاً وتنقسم أحياناً إلى فرائد جبلية متباعدة وتتخذ بعض الأسماء المحلية مثل جبال الشَّعْبَة وضلع قُرَيْثَان وخشم بَدْحَاء وخشم الدَّبَابَة وخشم أم إصْبَعَة وقارة النُّخَيْل.

ومن المعلوم أن أحد أودية سدِير، المعروفة أكثر من سواها، وهو الواقع في أقصى شمال الغاط يتجه غرباً، أما الأودية الثلاثة الأخرى وهي المجمعَة، والتُّوَيْم وباطن سدِير أو شعيب العتَش فهي تتجه نحو الشرق. وربما يمكننا أن نستنتج من هذا أن الجزء الأكبر من مياه جبل طَوَيْق الواقعة

= ويسيل من صفراء جبال طَوَيْق أو ظهر الحافة عدد من الشعاب والأودية الكبيرة والصغيرة وسنذكر منها الرئيسة فقط مثل وادي حَيْبَة الذي ستحدث عنه فيما بعد. ومن أهم الأودية التي تنحدر من صفراء جبال طَوَيْق نحو الشرق وتخترق حافة العَرْمَة هي وادي العَتَك أو العَتَش ورافده وادي المِيَاه. ووادي العَتَك يبدأ حقيقاً من سُدَيْر فمن المنطقة ما بين المَعْبِيَّة والحُرَيْق ينحدر واديان هما وادي سُدَيْر ووادي وُرَاط. فمن ارتفاع ٩٢١ متراً ينحدر وادي سُدَيْر نحو الشمال إلى روضة سُدَيْر ويمر بحوطة سُدَيْر في اتجاهه نحو الشرق وكذلك بالعَطَار وعودة سُدَيْر، ثم يغير اتجاهه نحو الشمال الشرقي، حيث يلتقي بوادي العَتَك. أما شعيب وُرَاط فينحدر من شمال الحُرَيْق نحو الشرق، حيث يراجه العَطَار، ثم ينحدر نحو الجنوب الشرقي ويلتقي مع رافد له اسمه شعيب الرُّكْبَة وبعد عبوره روضة الرُّخَى يتجه الوادي نحو الشمال الشرقي إلى روضة المَشْرَات وبعدها يعبر طريق الرِّياض - القصيم السريع ليلتقي بوادي العَتَك. أما وادي العَتَك فيعد أن يلتقي به رافده وادي المِيَاه يتجه نحو الشمال الشرقي ويمر بروضة نُورَة ويستمر في اتجاهه نحو الشمال، حيث ينتهي بفيضة التَّنْهَات بعد عبوره لحافة العَرْمَة. وتعد فيضة التَّنْهَات منتهي لعدد من الأودية الرئيسة فبالإضافة إلى وادي العَتَك ينتهي بها كذلك وادي الشُّوَكِي الذي ينحدر من صفراء العَرْمَة.

ويخترق شعيب الأُرْطَاوِي حافة مُجَزَل ويمر من عند الأُرْطَاوِيه ليلتقي في فيضة المَجْمَع التي ينتهي إليها كذلك شعاب البَيْبَرَاء والحَقَاقِي. وقد نشأت هذه الفيضة نتيجة لحبس رمال الدَّخَّاء لمياه هذه الشعاب ومنعها من الاستمرار في اتباع الاتجاه العام للميل نحو الشمال الشرقي (عبدالله الوليحي، جيولوجية وجومورفولوجية المملكة العربية السعودية).



تفصيلات أكثر عن هذا الموضوع، في مقالنا عن منطقة العارض.

ويوصف الجزء الشمالي من جبل طويق أنه جبلي أبيض اللون. ويبلغ أقصى ارتفاع له عن السهول المحيطة به ما لا يقل عن ٢٠٠٠ قدم ويزداد ارتفاعه عموماً من الشمال إلى الجنوب، وتوجد به مراعي جيدة وقليل من أشجار السير والمرخ والطلح. وعموماً تصبح التربة أقل خصوبة وأكثر جفافاً كلما ازداد الارتفاع في هذا القسم من السلسلة.

#### القسم الجنوبي من جبال طويق:

إن معرفتنا بجبال طويق جنوب النقطة التي ينطلق منها وادي حنيفة معرفة ناقصة وتخمينية. فالجانب الجنوبي من الحبيسة مباشرة تبدو جبال طويق في بروز كبير باتجاه الشرق. ويقال إن السلسلة الرئيسة تسير موازية للمضفة اليمنى لوادي حنيفة وعلى مسافة قصيرة منه إلى مدينة الرياض، ولكن السلسلة تتراجع مجدداً عند الحابر في اتجاه الغرب. ولكن السلسلة أسفل الحابر مباشرة يقطعها على ما يبدو وادي من ضرماء، الواقعة في غرب جبال طويق، يرفد وادي حنيفة أسفل الحابر. ويقال إن كتلة جبال طويق الواقعة فيما بين ضرماء والرياض تحتوي على قمتين مرتفعتين ارتفاعاً كبيراً هما: جبل خرشاء الذي يبدو أنه مجاور للحبيسة، وجبل أبا القدّ الذي يقطع الطريق المباشر عبر الجبال من ضرماء إلى الرياض<sup>(١)</sup>.

(٢) يبدأ القسم الجنوبي من جبال طويق من جنوب وادي نِسَاح عند درجة عرض ٢٦° ٢٤' شمالاً حتى جبل=

في منطقة سدير تنصرف في اتجاه الشرق، كما أن المنحدرات الغربية هنا قصيرة. وتقع إلى الجنوب الغربي من المجموعة مجموعة تتكون من خمس قمم أو رؤوس تسمى المَشَقَر وتطل على منطقة الوشم في الجنوب. ويوجد ارتفاع غير عادي في جزء من السلسلة على بعد يتراوح ما بين ١٥ - ٢٠ ميلاً من جنوب شرق تمير.

ونسير السلسلة في اتجاه الجنوب مارة بحريملاء التي تقع على ما يبدو على، أو قريباً من، خط تقسيم المياه. وبالنظر إلى عدد الأودية والقرى في كلا الجانبين، تبدو الهضبة مقسمة بين المنحدرات الشرقية والغربية تقسيماً متساوياً أكثر مما هي عليه في سدير. ويقال إن الجانب الشرقي للسلسلة الرئيسة يندمج في السهل الواقع على متداد خط مقوس ترسمه قرى: دَقْلَة، ودَقِيل، والمحيرقة، وملهم، وسدوس.

وتنفصل السلسلة الثانوية لجبل طويق عن السلسلة الرئيسة في منطقة سدير على مسافة قليلة من تمير عند تل يعرف باسم مجزّل، ومن ثم تسير نحو الجنوب الشرقي لمكان يعرف باسم هيت في مكان ما بين الرياض وصحراء الدهناء. وتطوق السلسلة الفرعية والسلسلة الرئيسة في الغرب منخفض الخفس الذي يعد معلماً مهماً في منطقة العارض، كما تفصل منخفض الخفس من سهل العرمة الواقع على شرقها<sup>(١)</sup>. وقد وردت

(١) يخلط المعجم هنا بين جبال طويق وجبال العرمة اللتان تعدان حافتان جبليتان منفصلتان تضاريسياً وجيولوجياً (نظر: عبدالله الوليعي، جيولوجية وجيومورفولوجية المملكة العربية السعودية).



= بني حَظْمَة عند درجة عرض ٠٧ ١٨ شمالاً لمسافة ٧١٥ كم تقريباً. ويكون اتجاه الجبال في هذا الجزء من الشمال الشرقي ناحية الجنوب الغربي. ويحاذي حافة طُوَيْق من جهة الغرب نفود الدَّحِي ابتداء من فتحة وادي بَرْك عند درجة عرض ١٦ ٢٣ شمالاً حتى فتحة وادي الدَّوَّاسِر. وفي هذا الجزء من حافة طُوَيْق يزداد ارتفاع الجبال؛ إذ تكثر القمم التي يتعدى ارتفاعها ١٠٠٠ متر، وتتفوق بعض القمم على أعلى ارتفاع في حافة طُوَيْق الشمالية، وهو (١٠٣٠م) ومنها فريدة الشَّظِيَّة (١١٩٦م) أعلى قمم جبال طُوَيْق كلها، وخشم الرِّاقِب (١١٢٣م)، وجبل الجُحْفَة (١٠٦٨م)، وجبل بَلْعُوم (١٠٨١م)، وخشم الخَلْطَاء (١١٣١م)، وخشم مَخْرُوق (١١١٠م)، وخشم دَسْمَان (١٠٤٥م)، وفريدة زَيْدَان (١٠١٢م)، وخشم لَيْدَان (١١١٨م)، وخشم كَشَافَة (١٠٥٣م)، وخشم مَأْوَان (١١٠٤م). وكما ترى فإن خشم الخَلْطَاء هو ثاني أعلى قمة في جبال طُوَيْق كلها، وهو يواجه خشم مَخْرُوق ويمر من بينهما وادي الأيسر أحد روافد وادي الحريق. ومن أبرز الخشوم في هذا الجزء من حافة طُوَيْق إضافة إلى ما ذكر مرتبة من الشمال إلى الجنوب هي: خشم الذبيبي (٩٧٢م)، وخشم الخَفَّير (٩٦٢م)، وخشم الحَمْرَة (٩٧٨م)، وخشم بَرْك (٩٤٢م) وخشم الجُويْفَاء (٨٨٩م)، وخشم مُسَيَّبَة (٨٦٨م)، وخشم مُبَيْفَة (٨٤٩م)، وخشم أبا العَقْبَان (٨٣٧م)، وخشم الشَّجْرِي (١٠١٩م)، وخشم مَسْلُح (٨٥٨م)، وخشم مُطْرَجِم (٨٦١م)، وخشم أَشْقَر (٨٦٠م) وخشم فُرْدَة (٨٠٩م) ومن بينهما يمر وادي الدَّوَّاسِر، وخشم كَمْدَة (٨٧٠م)، وخشم الشَّرْمَان (٨٦٩م) وخشم السَّوَاد (٩١٧م) وخشم قرية الفَاو (٨٠٥م) ومن بينهما يمر وادي الحِنُو، وخشم أبو زَمَضَة (٨٦٨م) وخشم غَرَاب (٨٧٦م)، وخشم أم غَيْرَان (١٠٦٢م)، وخشم الفَرَايِد (٨٩٢م)، وخشم حَظْمَة (٩٠٤م).

وقد استطاعت الرمال ردم الجزء من الجبال الواقع بين خشم الفَرَايِد أو ثلثة أبو سَمْرَة عند درجة عرض ٣٤ ١٨ شمالاً وساقية حَظْمَة عند درجة عرض ٢٠ ١٨ شمالاً وتعرف هذه الرمال بعروق المُنْدَفِن وهي جزء من رمال الرُّبْع الحَالِي الغربي. وبعد تفحص الخريطة الجيولوجية والطبوغرافية اتضح أن عروق المُنْدَفِن في =

= الحقيقَة تشغل الفتحة التي فتحها وادي نَجْرَان ووادي حُبُونَا أثناء العصور المطيرة في اتجاهها نحو الخليج العربي. علماً أن هذين الواديين ينتهيان في العصر الحالي في الرمال التي تقع إلى غرب خشم بني حَظْمَة. وتعرف جبال طُوَيْق بجبال العارض أيضاً جنوب درجة عرض ٤٥ ١٩ شمالاً.

وتنحدر صفراء جبال طُوَيْق في الجزء الجنوبي منها من ارتفاع متوسطه ٩٠٠ متر إلى ارتفاع ٦٠٠ متر في المتوسط نحو الشرق، ويسيل منها عديد من الشعاب والأودية. فينحدر وادي شَطَاب من ارتفاع ١٠٥٢ متراً عبر رافديه شعيب الوَرْهِيَّة ووادي الدَّرِيْعِي اللذان يتجهان شرقاً منفردين قبل أن يلتقيان ويكونان وادي شَطَاب الذي يتجه شرقاً، ثم ينحرف نحو الجنوب، وأثناء انحرافه يلتقي به رافده شعيب الهَزْمِيَّة الذي يسيل من حزم الرُّضَيْمَة (٦٨٦م). ويستمر وادي شَطَاب في اتجاهه نحو الجنوب في أرض شبه منبسطة يزداد فيها عرض مجاري الأودية، ثم ينتهي إلى الجنوب الشرقي من ليلى بالأفلاج عند أبرق الخُصْفَة. وهناك أودية العَرَس والغَيْل والأخَمَر التي كانت تتجاز مزارع الأفلاج للالتقاء بوادي الجدول الذي يرفده وادي الحنو القادم من الجنوب الغربي. ويتجه وادي الجدول نحو الجنوب الشرقي ليخترق التياض وهُرَيْسَان وينتهي في رمال الرُّبْع الحَالِي المعروفة بالرُّمَيْلَة. ومن الأودية الأخرى التي استطاعت عبور التياض وهُرَيْسَان ما يسمى بوادي المَقْرَن الذي يسيل من قرب حافة طُوَيْق على ارتفاع ٩٠٠ متر عبر روافده شعيب المَأْقُوع وشعيب سُدْبِر وشعيب أبو جَلْبَة، وهي تتجمع عند قلب الضَّعِيَّة باسم وادي الضَّعِيَّة الذي يتجه نحو الشرق وبعد عبوره طريق الأفلاج-السَّلِيل المَزْت ينحرف نحو الشمال الشرقي ويلتقي به شعيب سَهَب المَعَايَا، وعند درجة عرض ٢٢ ١٢ شمالاً ينحرف نحو الشرق ليلتقي به روافد مثل وادي كَلَاوِي وشعبان العَفَارِيَّات وساقية بُرْمَة وشعيب سِرِّ آين مَنَاح. وعند بئر البَازُوم تتجمع مسابيل كل الأودية والشعاب السابقة في مجرى واحد هو وادي المَقْرَن الذي يتجه نحو الجنوب الشرقي ويستمر في هذه الاتجاه حتى تضيق مياهه في رمال الرُّمَيْلَة من الرُّبْع الحَالِي (عبدالله الوليعي، جيولوجية وجيومورفولوجية المملكة العربية السعودية).

وقسم شط العرب في هذه الحدود هي مياه تحت السيادة الإيرانية.

### الطَوِيل (آبَان) Tawil

٠٠ - ٠٤ - ٢٩، ٠٠ - ٤٥ - ٤٧. أو الطويل Tawil؛ مجموعة من الآبار في منطقة العَدَّان<sup>(١)</sup> بإمارة الكويت شمال شرق شبه الجزيرة العربية.

### الطَوِيل (آل) Tawil (AI)

٥٧ - ٠٠ - ١٨، ١٣ - ٥٧ - ٤٢. قرية في محافظة أحد رُقَيْدَة بمنطقة عسير، تقع على ارتفاع ٢٣٧٤ متراً عن مستوى سطح البحر، ويقطنها من ١٠٠ إلى ٢٥٠ نسمة. وهي ترتبط مع طريق أبها - خميس مشيط - نجران الرئيس بدرج جيلي مستو ومتموج سيء، إلى لا بأس به، طوله ١٤ كم (ITALCONSULT, 1970).

### الطَوِيل (آل) Tawil (AI)

٢٩ - ٥٤ - ١٧، ٢٣ - ٢١ - ٤٣. قرية في ظهران الجنوب في منطقة عسير، تقع على ارتفاع ٢٢٧٧ متراً عن مستوى سطح البحر، ويقطنها نحو ١٠٠ نسمة. وهي ترتبط مع طريق أبها - خميس مشيط - نجران الرئيس بدرج مستو لا بأس به، طوله ٧، ٠ كم (ITALCONSULT, 1970)<sup>(٢)</sup>.

(١) انظر مادة هذا المدخل في المعجم، فستجد تفاصيل أخرى.

(٢) في مركز الحرجة بمحافظة ظهران الجنوب في منطقة عسير.

وبالاستناد إلى معلومات محلية يتغير لون جبال طويق جنوب ضرماء ويصبح لونها رمادياً، وليس من المؤكد ما إذا كانت جبال عليّة التي تفصل العارض عن الحريق والحوطة، الموصوفة في مفالة الحريق هي خشم من خشوم طويق، أو تعد سلسلة منفصلة عن جبال طويق. ويسود شك مماثل حيال جبال برك التي تمثل حاجزاً وحداً بين الحوطة والأفلاج. ومن الواضح أن جبال طويق تمتد نحو الجنوب خلف المناطق المذكورة أسماؤها، لأن الشطبة القريبة من الزاوية الجنوبية الغربية لمنطقة الأفلاج تقع في فجوة بواجهتها الشرقية، ولأن وادي المقرن الذي يمثل الحدود الجنوبية للأفلاج ينصرف من سفوح الجبال إلى صحراء الدهناء. وتمتد من جوار الشطبة سلسلة من المرتفعات المنفصلة باتجاه الجنوب فتصل جبال العارض، الاسم الذي يطلق على جبال طويق في منطقة العارض وفي جنوبها، بجبال السليل. ولا يعرف شيئاً عن المنحدرات الغربية لجبال طويق عند درجات العرض الجنوبية هذه.

### الطَوَيْقَاتُ Tuwaiqat

٠٠ - ٢٥ - ٣٠، ٠٠ - ١٣ - ٤٨. تنطق بشكل عام الطويجات Tuwaijat أو Tuwijat؛ وهي مستوطنة تتألف من أكواخ طينية قليلة تقع على الشاطئ الغربي لجزيرة عبّادان على بعد نحو ١٥٥٠ ياردة أسفل مصب نهر كازون. وهي مهمة من الناحية السياسية لأن الحد العراقي الإيراني يترك شاطئ الجزيرة عند هذه النقطة، ثم يذهب إلى منتصف النهر. وبعد ذلك يسير مع شط العرب مع منتصف النهر حتى النهاية الشرقية لنهر خيّن.





ط

## الطَوِيل (قَصْر) Qasr At Taweel

٠٧ - ١٢ - ٢٥، ٤١ - ٣٤ - ٤٤. قصر في منطقة الرياض يقع على ارتفاع ٦٦٥ متراً فوق مستوى سطح البحر، ويقطنه من ١٠٠ إلى ٤٩٩ نسمة، وهو يرتبط بطريق ساجر - بريدة الرئيس بدر ب مستو و متموج لا بأس به، عرضة للغبار وفيضان الأودية والظمي والغرين والجلاميد (WILSON - MURROW, 1970)<sup>(١)</sup>.

## الطَوِيل (نَهْر) Tuwail (Nahr)

٠٠ - ٠٨ - ٣٠، ٣٣ - ٤٤. أرض في الجزيرة<sup>(٢)</sup> التي هي قسم من ولاية بغداد بالعراق.

## الطَوِيل Tawil

٠٠ - ٤٢ - ٣٢، ٠٩ - ٥٤. أرض نهريّة على الضفة اليمنى لنهر دجلة<sup>(٣)</sup> يقع مركزها على بعد نحو ١٨ ميلاً بواسطة النهر أسفل العزيرية. ويوجد في هذه الأرض منطقة تخييم لعرب زبيد من فرع الدور الذين يزعمون قمحاً وشعيراً.

## الطَوِيل (أَت) Tuwaiyil (At)

٤٠ - ١٨ - ٢٥، ٣٠ - ٥٧ - ٥٠. منطقة تخييم للبدو في داخل قطر<sup>(٤)</sup> بشرفي شبه الجزيرة العربية.

(١) في مركز ساجر بمنطقة الرياض.

(٢) انظر مادة هذا المدخل في المعجم، فستجد تفصيلات أخرى.

(٣) انظر مادة هذا المدخل في المعجم، فستجد تفصيلات أخرى.

(٤) انظر مادة هذا المدخل في المعجم، فستجد تفصيلات أخرى.

## الطَوِيلَة (بِئْر) Tawilah (At)

٣٠ - ٠٤ - ٢٠، ٣٠ - ٠٠ - ٥١ - ٤٤. بئر غير مسكون في المنطقة الوسطى على بعد نحو ٤٣ كم جنوب الشارقة عبر درب من الخماسين إلى نجران (ETCO, 1970).

## الطَوِيلَة (جَزِيرَة أُم) Tawailah (Umm - At)

٠٠ - ٢٨ - ٣٠، ٠٠ - ٠٠ - ٤٨. جزيرة طويلة وضيقة مجاورة للضفة اليسرى لشط العرب، مكونة امتداداً طبعياً لجزيرة العجيراوية<sup>(٥)</sup>، كما تطلها جزيرة الشمشمية نحو أسافل النهر. وتبدأ جزيرة الطويلة على بعد ١٠,٧٥ ميل بطريق النهر أسفل مبنى القنصلية البريطانية، وتنتهي على بعد ٦ أميال فوق التقاء نهر كازون بشط العرب. ويبلغ طولها بين هاتين النقطتين نحو ٥,٢٥ ميل، بينما يبلغ متوسط عرضها ١,٢٥ ميل أو أقل. وتواجه جزيرة الطويلة كلاً من قرية لباني وخور عبد الخصيب، ومناطق أبو بقيع، وأبو الفلوس، كما أنها تواجه جزياً البلجانية الواقعة على الضفة اليمنى لشط العرب، وتواجه على الجانب الآخر الامتداد كله من نهر جاسم نزولاً حتى الحدود التركية الإيرانية. والطويلة جزء من العراق.

وتعرف القرية الوحيدة على جزيرة الطويلة باسم الشراحي وهي تقع على الشاطئ الشمالي للجزيرة في منتصف المسافة بين طرفيها، وتتألف من نحو ٥٠ كوخاً. وتقدر ثروتها بنحو ١٠,٠٠٠ نخلة إلى جانب أشجار الفواكه الأخرى، و ٣٠

(٥) انظر: العجيراوية (جزيرة) Ajairawiyah.

## الطَوِيلَة Tawilah

٥٥ - ٣٣ - ١٩، ١٦ - ٥٨ - ٤١. قرية في مركز العلاية بمحافظة بيشة بمنطقة عسير، تقع على ارتفاع ٢٠٢٣ متراً عن مستوى سطح البحر، ويقطنها من ١٠١ إلى ٢٥٠ نسمة. وهي ترتبط مع طريق الطائف - أبها - جازان الرئيس بدرج متموج لا بأس به، طوله ٥,٥ كم (ITALCONSULT, 1970)<sup>(٣)</sup>.

## الطَوِيلَة Tuwailah

٥١ - ٢٠ - ٢٦، ١٠ - ٥٠ - ٤٩. منطقة تخيم مع ماء في البيضاء (القسم الثالث) في الأحساء بشرفي شبه الجزيرة العربية.

## طَوِيلَة (بندر) Tuwainah (Bandar)

١٠ - ٢٠ - ٢٩، ٠٠ - ٥٧ - ٤٧. مرسى للمراكب الكبيرة في الكويت بالخليج العربي.

## الطَيَّار Taiyar

جزء من قبيلة عنزة<sup>(٤)</sup>؛ والمعلومات التي لدينا الآن لا تمكن من ضمه إلى أي قسم أو جزء من القبيلة الرئيسة<sup>(٥)</sup>.

= قبيلة بني خثيم بسراة غامد، وتقع شمال بلدة رغدان بمسافة كيل واحد. وتجاور بلاد زهران من الشمال الشرقي وأقرب قرى زهران لها قرن ظبي. وفيها بئر عميقة تسمى بئر المطوية غزيرة الماء يستقي منها سكان القرى المجاورة في حالة انقطاع الماء من الآبار لديهم (علي الزهراني، معجم بلاد غامد وزهران).

(٣) في مركز العلاية بمحافظة بَلَقَرَن في منطقة عسير.  
(٤) انظر مادة هذا المدخل في المعجم، فستجد تفصيلات أخرى.

(٥) الطَيَّار: من ولد علي من عنزة؛ ومن أفخاذهم: المشاجة، =

رأساً من الأبقار، و٥٠ رأساً من الأغنام والماعز. وتوجد ٥٠ عائلة أخرى موزعة في أنحاء الجزيرة ومعظم أكوأخهم قريبة من الشاطئ الجنوبي، وهم يزرعون القمح والحبوب الأخرى ولهم بساتين فاكهة، و١٠,٠٠٠ نخلة، ويملكون ٥٠ من كل من الأبقار والأغنام والماعز. ويبدو أن الطرف المنخفض لجزيرة الطويلة لم يكن موجوداً عام ١٨٣٦م وأن ذلك الجزء العلوي كان متصلاً بجزيرة العجيراوية الحالية.

## الطَوِيلَة (جزيرة) Kafil (Islands)

٥٦ - ٣٢ - ١٩، ٢٤ - ٤٤ - ٤٠. انظر: فرسان (جزائر وضاف) Farasan (Islands and Bank)؛ الجانب الشرقي من الضفة.

## الطَوِيلَة Tawilah

٠٠ - ٢٤ - ٢٣، ٠٠ - ٣٢ - ٥٨. قرية صغيرة في وادي الميح<sup>(٦)</sup> بمنطقة مسقط في سلطنة عمان.

## الطَوِيلَة Tawilah

١٩ - ١٢ - ٢٠، ٥٥ - ٢٥ - ٤١. قرية في منطقة الباحة، تقع على ارتفاع ٢٢١٧ متراً فوق مستوى سطح البحر، ويقطنها من ٥٠١ إلى ٢٠٠٠ نسمة. وترتبط مع طريق الطائف - أبها - جازان الرئيس بدرج مستو ومتموج ببطن واد سبي، طوله ١,٣ كم. وبالقرية طاحونة (ITALCONSULT, 1970)<sup>(٧)</sup>.

(١) انظر مادة هذا المدخل في المعجم، فستجد تفصيلات أخرى.

(٢) الطويلة: - بلفظ مؤنث الطويل - قرية كبيرة من قرى =



## الطَّيَّارَة Taiyarah

٠٠ - ١٩ - ٢٩، ٠٠ - ٤٧ - ٤٧. ربوة صغيرة في إمارة الكويت بالقرب من الجهرة تقع إلى الشمال قليلاً من الطريق بين الجهرة والكويت.

## طَيَّانَة (أبو) Tiyanah (Abu)

٠٠ - ٠٨ - ٢٦، ٠٠ - ٤١ - ٤٩. منطقة تخييم للبدو بها ماء في البيضاء (القسم الثالث) في الأحساء شرقي شبه الجزيرة العربية.

## الطَّيِّب (نهر) Tib (River)

٠٠ - ٢٥ - ٣٢، ٠٠ - ٠٧ - ٤٧. ويعرف أيضاً في أعاليه بنهر ميمة، وينبع من داخل بشتي كوه، حيث يستمد مياهه من بعض العيون الضخمة. وعند منبعه يصبح ماءه ذا جودة عالية. وتقع تلك العيون على بعد ميل واحد إلى الغرب من قرية ميمة التي تبعد ٥٤ ميلاً بخط مباشر من بدرة في اتجاه تقريبي ٧٢° (حقيقي)، وبعد عبوره سهل ديه لوران يشق نهر الطَّيِّب طريقه خلال سفوح تلال بشتي كوه ليتدفق في بلاد ما بين الرافدين السفلى بالقرب من خرائب قرية الكويت القديمة، على بعد نحو ٢٥ ميلاً إلى الشرق من علي العَرَبِي. ومن ذلك المكان يتخذ اتجاهاً جنوبياً مشكلاً هوراً في سهل وِجْلَة يصل إلى بضعة أميال بالقرب من العمارة. وبالقرب من هذا المكان، مع ذلك، نجد الهور يميل شرقاً، كما نجد مياه نهر الطَّيِّب تختلط في نهاية الأمر بمياه

نهر وِجْلَة؛ إذ يلتقي نهر الطَّيِّب بقناة المَشْرَح على بعد نحو ميل إلى الغرب من برج خير عيد على بعد نحو ١٦ ميلاً إلى الشرق من العمارة، وثلاثة أميال إلى الشمال الغربي من حلفية.

وكما قلنا آنفاً نجد مياه نهر الطَّيِّب (أو ميمة) في أعاليه عذبة أو ذات جودة عالية، ومع ذلك تتدهور حالته بعد مروره بسفوح تلال بشتي كوه حيث يتشرب مادة كبريتية، فإذا بلغ الكويت وجدناه وقد أصاب في كل جالون منه جرعة كاملة من أملاح مسهلة. وقد أثبت ذلك تحليل كيماوي للمياه أخذت من نهر الطَّيِّب في الكويت في أغسطس من عام ١٩١٦م، وحتى بعد معالجته بالليمون (التي تحدث تحسناً طفيفاً) يستحيل المداومة على شربه أكثر من يومين متتابعين. وحسب المعلومات المحلية يحدث تحسن في نوعية المياه أثناء موسم الأمطار (ديسمبر إلى مارس)، فيمكن حينئذ المداومة على شربه لفترات أطول دون آثار ضارة بالصحة.

وفي الأحوال العادية نجد النهر صافياً متدفقاً به أعداد كبيرة من الأسماك. وفي يوليو من عام ١٩١٦م كان عرض النهر عند تركه سفوح التلال قرب الكويت نحو ٤٠ ياردة، أما المجرى الفعلي (كان جزء منه في ذلك الوقت يتسم بالجفاف) فكان عرضه نحو ١٠٠ ياردة، وعمقه في وسط المجرى ٥، ٢ قدم مع تيار يجري بسرعة قدمين في الثانية، وكان بطن النهر نحو ٢٠ قدماً تحت مستوى الأرض المحيطة وذا قاع ناعم كثير الحصى.

والشعيب الذي يجري فيه النهر بين قلاطة والكويت يناهز طوله عشرة أميال، ويتراوح

= والجبرة، والطلوح، والحمامدة (انظر: حمد الجاسر، معجم قبائل المملكة العربية السعودية).



على بعد نحو رحلة أربع ساعات باتجاه الغرب من منخفض الباطن<sup>(٢)</sup>.

### طَيْبُ اسْمِ Taiyib Al Ism

٤٩ - ١٨ - ١٨، ١٥ - ٤٢ - ٤٢. قرية في محافظة خميس مشيط بمنطقة عسير، تقع على ارتفاع ١٩٩٧ متراً عن مستوى سطح البحر، ويفطنها نحو ١٠٠ نسمة. وهي ترتبط مع طريق أبها - خميس مشيط - نجران الرئيس بدرج مستوى لأس به، طوله ٣ كم (ITALCONSULT, 1970).

### طَيْبَةُ (عَيْن) Taibah

٠٠ - ٣٥ - ٢٦، ٠٠ - ٥٨ - ٤٩. عين في واحة القطيف<sup>(٣)</sup> بشرقي شبه الجزيرة العربية.

### الطَّيْبَةُ Taiyibah

٠٠ - ٢٦ - ٢٥، ٠٠ - ١٦ - ٥٦. قرية في وادي حام<sup>(٤)</sup> بعمان المتصالحة.

(٢) طَيْبُ اسْمٍ: - أي ذو الاسم الطيب - مورد ماء مشاش أي: رص ليس كثير الماء إلا أن ماءه عذب يقع شمالاً من بركة الأجردي التي كانت تسمى قديماً الينسوعة في أقصى شرق القصيم غرباً من رمال الدهناء. قالوا: كان اسمه كسان التي ربما كانت في الأصل كثان عند العامة وهي في الفصحى كذان ومعناها الحصى الترابي غير الصلد. يقال: التقى قوم يريدون هذا المشاش بأعرابية عليه فسألوها ما اسم هذا الماء، فأجبت: طيب اسم فلزمه هذا الاسم (محمد العبودي، معجم بلاد القصيم).

(٣) انظر مادة هذا المدخل في المعجم، فستجد تفصيلات أخرى.

(٤) انظر مادة هذا المدخل في المعجم، فستجد تفصيلات أخرى.

عرضه بين ٣٠٠ و ٥٠٠ ياردة. وفي فصل الجفاف يتعرج النهر طوال الشعب من ضفة إلى أخرى تاركاً أغلب بطنه جافاً. ويغطي بطن النهر حصى هذب الماء، وكذا جلاميد صغيرة وقدر كبير من الأجسام. وفي وقت الفيضان يصبح البطن كله مغطى بالكامل من جانب إلى جانب مما يتعذر معه عبور الشعب على الأفراد المترجلين. وفي موسم انخفاض المياه يصير الشعب من ناحية أخرى الطريق المناسب الوحيد خلال السلسلة التي في تلك المنطقة ويمكن للخيل عبوره، وكذا المشاة وبغال الحمل، على الرغم من أنه نظراً لتعرجه يتعين الخوض بالنهر في كثير من الأحيان. والتلال على الجانب الآخر من الشعب شديدة الانحدار والوعورة، وترتفع إلى ٥٠٠ - ٧٠٠ قدم فوق مستوى بطن النهر، وهي عبارة عن حجر رملي أحمر.

### الطَّيْبُ Taiyib

٠٠ - ٢٥ - ٢٣، ٠٠ - ١٩ - ٥٧. قرية صغيرة في وادي بني غافر<sup>(١)</sup> في سلطنة عمان.

### طَيْبُ اسْمِ (أَبَار) Taiyib Ism

٠٠ - ٣٤ - ٢٧، ٠٠ - ٣٦ - ٤٤. مورد ماء في وسط شبه الجزيرة العربية على الطريق بين البصرة وبيدة يقع على بعد نحو ٩٠ ميلاً شمال شرق بريدة. ويقال إن عدد الآبار يبلغ ٢٥ بئراً، وبها ماء عذب على عمق ثلاث قامات. وهي تقع بالقرب من الطرف الجنوبي الغربي لسهل التيسية

(١) انظر مادة هذا المدخل في المعجم، فستجد تفصيلات أخرى.

طَيْبِيَّة Tibiyeh

فرع، أو ربما فرعان منفصلان، من قبيلة كعب<sup>(١)</sup> بجنوبي عربستان من العسكرة من الدريس.

طَيْبِيَّة اسم (آبار) Taiyibat - Al - Ism

٠٠ - ٣١ - ٢٨، ٠٠ - ٢٣ - ٤٨. بضع آبار في منطقة الحزيم<sup>(٢)</sup> بمشيخة الكويت في شرقي شبه الجزيرة العربية.

طَيْبِيَّة اسم Taiyibat - Al - Ism

٠٠ - ٥٣ - ٢٧، ٠٠ - ٢٣ - ٤٢. اسم آخر لقرية بقعاء<sup>(٣)</sup> في إمارة جبال شَمَر في وسط شبه الجزيرة العربية.

طَيْبِيَّة Tiya

٠٦ - ٢٠ - ١٧، ٠٩ - ١٧ - ٤٣. قرية في بني الغازي (بلغازي) بمنطقة جازان، تقع على ارتفاع ٥٨٣ متراً فوق مستوى سطح البحر، ويقطنها من ٢٥١ إلى ٥٠٠ نسمة. وهي ترتبط مع طريق الطائف - أبها - جازان الرئيس بدرج مستوى متموج ممهد ببطن واد جيد وسيع، إلى لا بأس به، طوله ٦٨ كم (TTALCONSULT, 1970).

الطَيْبِيَّة Tikhah

٠٠ - ٢٤ - ٢٣، ٠٠ - ٢٦ - ٥٧. قرية صغيرة في وادي الفرع<sup>(٤)</sup> بسلطنة عمان.

طَيْسُفُون Ctesiphon

٠٠ - ٥٥ - ٣٣، ٠٠ - ٣٥ - ٤٤. الاسم المعروف لدى الأوروبيين للأنقاض الأثرية في المدائن<sup>(٥)</sup> على نهر دجلة على مسافة نحو ٢٠ ميلاً من بغداد. وعلى الضفة اليسرى لنهر دجلة على مسافة نحو ٣٣ ميلاً إلى جوار النهر أسفل بغداد، نجد آثار مدينة طَيْسُفُون العاصمة الشتوية للدولة الساسانية<sup>(٦)</sup>. وأصل الاسم مجهول، وبالنسبة للعرب عرفت طَيْسُفُون، وكذا المدينة اليونانية سلوقيا Selucia على الضفة المقابلة، عرفتا بالمدائن جمع مدينة. ولم يبق من طَيْسُفُون، وهي المدينة التي خلفت سلوقيا، شيء إلا جزء صغير من أحد قصور الملوك الساسانيين طاق كسرى<sup>(٧)</sup>، وهو قوس يزدجرد Chosroes. والقبو الضخم لغرفة العرش الذي ينسب إليه اسم هذا الأثر قد أصابه تلف كبير منذ صورته لأول مرة ديلفوي Dieulafoy، بيد أنه ما يزال معلماً من معالم الريف هناك. وقد بني ذلك القبو دون مركز، وبلغ طوله ٢٥,٨٠ متراً فوق مستوى سطح البحر، وتظهر واجهته من جهة الجناح الجنوبي زخارف شائقة إلى حد بالغ، وهي عبارة عن أعمدة وأقواس مسدودة، لتجمع بين طرق العمارة اليونانية والشرقية<sup>(٨)</sup>. أما الجناح

(٥) انظر مادة هذا المدخل في المعجم، فستجد تفصيلات أخرى.  
(٦) طَيْسُفُون أو المدائن هي العاصمة الساسانية، وتقع على يسار نهر دجلة. وقد حررها العرب المسلمون بعد معركة القادسية (١٧هـ/٦٣٨م)، وكانت تسمى بالفارسية بهرسير. وفيها يقع طاق كسرى الذي ما زال شاخصاً، ومعظم الأراضي حول المدائن صالحة للزراعة تمتاز بوفرة البساتين الغناء.  
(٧) انظر: طاق كسرى Taq Kiswa.  
(٨) المعروف بالقرن الميلستي.

(١) انظر مادة هذا المدخل في المعجم، فستجد تفصيلات أخرى.  
(٢) انظر مادة هذا المدخل في المعجم، فستجد تفصيلات أخرى.  
(٣) انظر مادة هذا المدخل في المعجم، فستجد تفصيلات أخرى.  
(٤) انظر مادة هذا المدخل في المعجم، فستجد تفصيلات أخرى.

تميم، ولكن يعتقد عموماً خلاف ذلك. وهي تتألف من ١٠ منازل بسلبية<sup>(٤)</sup>، ويكسبون عيشتهم بصيد الأسماك والغوص لاستخراج اللؤلؤ. وهم من السنة على مذهب الإمام مالك. وقد هاجروا من قطر مع العتوب<sup>(٥)</sup>.

### طَيْمَسَا (Taimsa)

٠٠ - ٥٠ - ٢٢، ٠٠ - ٢٨ - ٥٧. قرية في عمان الداخلة<sup>(٦)</sup>.

### طِين (أمر) (Tin (Umm)

٠٤ - ٥٩ - ١٩، ١٣ - ٥٤ - ٤١. قرية في محافظة قلوة بمنطقة الباحة، تقع على ارتفاع ٤٦٠ متراً فوق مستوى سطح البحر، ويقطنها نحو ١٠٠ نسمة. وترتبط مع الطريق الساحلي بدرج مستوى بطن واد بحالة لا بأس بها، طوله ٦٣,٧ كم (ITALCONSULT, 1970).

### طَيْنَان (آت) (Taynaan (At)

٣١ - ١٥ - ٢٤، ١٣ - ٤١ - ٤٣. قرية في منطقة الرياض، تقع على ارتفاع ٨٩٥ متراً فوق مستوى سطح البحر، ويقطنها من ١٠٠ إلى ٤٩٩ نسمة. وهي ترتبط بطريق شقراء - الطائف الرئيس بدرج مستوى متموج لا بأس به، طوله ١ كم، وهو عرضة للغبار وفيضان الأودية والظمي والغرين. وتشمل الأنشطة الاقتصادية فيها: زراعة القمح والبرسيم والنخيل والخضار وغيرها، مع تربية

(٤) انظر: سلبه Salbah.

(٥) سكنها آل سعود، وتركوها بسبب الملازبا (الشيخ عبدالله بن خالد آل خليفة، اتصالات شخصية، ١٤٣٤هـ).  
(٦) انظر مادة هذا المدخل في المعجم، فستجد تفصيلات أخرى.

الشمالي فقد انهار منذ زمن قريب نسبياً، ويرجع المبنى على الأرجح إلى القرن الرابع. وقد اشتهرت طَيْسُون من الناحية التاريخية أنها قد شهدت معارك حربية فيما مضى، فقد شهدت هزيمة الساسانيين في عام ٦٣٣م على يد الفاتحين المسلمين، حيث ولى يزرجرد - آخر الأباطرة - الأدبار.

وعلى مسافة نحو ميلين إلى الشمال، يقع ضريح سلمان باك (الاسم المحرف لسلمان الفارسي) الذي كان من أشهر صحابة النبي ﷺ؛ وهو ضريح يحاط بقدر كبير من القداسة<sup>(٧)</sup>. وسلمان باك هو مركز ناحية تحمل الاسم نفسه في قضاء العزيزية بسنجد بغداد. وهي أيضاً الاسم الذي يطلقه الأتراك الآن على أحد أهم المعارك التي دارت بيننا وبينهم في الحرب العالمية العظمى.

### طَيْفٌ (آل بو) (Taif (Al Bu)

أحد أقسام قبيلة زيد<sup>(٨)</sup> بالعراق.

### طَيْفُح (آل) (Taifa (Al)

٠٩ - ٠٦ - ٢٠، ٥٣ - ٢٦ - ٤١. قرية في منطقة الباحة، تقع على ارتفاع ٢٢١٢ متراً فوق مستوى سطح البحر، ويقطنها من ٢٥١ إلى ٥٠٠ نسمة. وترتبط مع طريق الطائف - أبها - جازان الرئيس بدرج جبلي متموج وسيء، إلى لا بأس به، طوله ١,٦ كم (ITALCONSULT, 1970)<sup>(٩)</sup>.

### طَيْل (قبيلة آل بني) (Yatail (Al Bani)

قبيلة صغيرة بالبحرين تقول بانتماها إلى بني

(٧) انظر: سَلْمَانُ باك (Salman (Pak).

(٨) انظر مادة هذا المدخل في المعجم، فستجد تفصيلات أخرى.

(٩) يلاحظ الخطأ في رسم الاسم بالحروف اللاتينية.



الماشية من الإبل والغنم والماعز. وليس بها كفاية من الماء العذب، ودرجة عذوبة الماء ٢٦ - ٥٠٪ (WILSON - MURROW, 1970)<sup>(١)</sup>.

### طينة (بو) Tini (Bu)

٠٠ - ٣٦ - ٢٤، ٠٠ - ٠٣ - ٥٣. منطقة ضحلة بالخليج العربي يقع مركزها على بعد نحو ٧٠ ميلاً بحرياً إلى الشمال الغربي قليلاً من أبو ظبي في عمان المتصالحة. ويبلغ امتدادها نحو ٩ أميال بجميع الاتجاهات، ويوجد نحو ١٢ ضفة رملية جافة على هذه المنطقة الضحلة، بعضها شبه جاف ويمتد أميالاً. وعلى هذه وما شابهها من المناطق الضحلة يتجول الصيادون بعيداً عن قواربهم وقد غطى الماء إنى ما يقارب ركبهم بحثاً عن المحار (Persian Gulf Pilot).

### الطينة Tinah

٠٠ - ٤٤ - ٣٢، ٠٠ - ١٤ - ٤٥. أرض نهرية صغيرة تقع على الضفة اليمنى لنهر

دجلة<sup>(٢)</sup> يقع مركزها على بعد ٢١ ميلاً بواسطة النهر من العزيزية.

### الطينة Tinah

٠٠ - ٣٩ - ٣٤، ٠٠ - ٤١ - ٤٣. قرية صغيرة على الضفة اليمنى لنهر دجلة على بعد ٥٥ دقيقة بالرمث (الطوافة) أسفل سامراء في ولاية بغداد بالعراق. وهي تتألف من ١٠ منازل لآل بونسان. ويزرع محصولات جيدة في محيطها.

### الطينة Tinah

٠٤ - ٠٠ - ٢٢، ٤٤ - ٢٣ - ٣٩. قرية في محافظة رابغ بمنطقة مكة المكرمة، تقع على ارتفاع ١٣ متراً فوق مستوى سطح البحر، وسكانها ما بين ١٠١ و ٢٥٠ نسمة. وهي ترتبط مع طريق الجموم - خليص الرئيس بدرج مستو لا بأس به، طوله ١٤ كم. وبالقرية مدرسة، وأربعة دكاكين (ITALCONSULT, 1970).

### الطيناوية (قبيلة) Taiwaniyah

إحدى قبائل الهناوية<sup>(٣)</sup> في سلطنة عمان.

### الطينور (أبو) Tuyor (But)

٥٠ - ٠٩ - ١٧، ١٠ - ٢٩ - ٤٢. قرية في محافظة صيباء في منطقة جازان، تقع على ارتفاع ٢٣ متراً عن مستوى سطح البحر، ويقطنها أكثر من ٢٠٠٠ نسمة. وهي ترتبط مع طريق الطائف - أبها - جازان الرئيس بدرج مستو سيء، إلى لا بأس به،

(١) طينان: واد، تربته طينية لزجة تشد بقدمي الماشي وتمسك بعجلات السيارات إذا أصابه المطر، وهو واد فسيح اتحداره قليل يقع بين جبل النير وبين قرية البجادية، وسيوله تخرج من بطن النير، فهو امتداد لوادي بحار، فحينما يخرج من فيضة بحار ويتعرج مجراه شمالاً يدعى طينان، ويفيض فيه من شرقي النير عدة أودية منها جفنا وأبو سدرة ويسير بحذاء النير، ثم يحذاء هضبة التضادية، فإذا تجاوز طريق السيارات المزفت الذاهب إلى الحجاز مال سيره قليلاً إلى الشرق واستقبل بطن خنوقة، ثم سمي وادي خنوقة. وفيه ماء قديم يدعى طينان يقع جنوب الطريق شرق هضبة التضادية، وهو لابن ضاحي المسعودي النفيعي، وقد أقام عليه حجراً ومسكن له تابع للدوامي، وهو الماء المعروف قديماً باسم الجشجشة (سعد بن جندبل، معجم عالية نجد).

(٢) انظر مادة هذا المدخل في المعجم، فستجد تفصيلات أخرى.

(٣) انظر مادة هذا المدخل في المعجم، فستجد تفصيلات أخرى.

هي: الرملة<sup>(٢)</sup>، والقف<sup>(٣)</sup>، والجريف<sup>(٤)</sup>؛ وكلها مطلة على البحر. وحي الرملة هو أقرب حي لمسقط، في حين أن الرملة هو أقربها لصور، أما القف فيقع في الوسط بين الحيين السابقين. ويبدأ وادي طيوي في الظهور بين القف والجريف.

والرملة عبارة عن قرية مسورة تتكون من ٢٠٠ منزل من الطين، و ١٠ دكاكين يملكها بنو مقيم أحد فروع بني جابر. ويعمل السكان بالملاحة وصيد السمك، ويملكون ١٠ قوارب من نوع البدن، و ١٥ قارباً من نوع الهوري<sup>(٥)</sup>. ولا يفصل حي القف عن حي الرملة سوى بضع مئات من الياردات، وهو أيضاً مسور، ويتألف من ١٠٠ منزل من الطين، و ٥ دكاكين. والسكان من فرع السلوط من بني جابر، وهم من أهل السنة مثل أهالي حي الرملة، ومعظمهم يعمل بصناعة النسيج ويعمل الباقي بصيد السمك والزراعة.

والحي الأخير هو الجريف الذي يتألف من ٢٠ منزلاً للسلوط الذين يعملون بصيد السمك. وتقع طيوي عند مدخل واد ضيق باتلال، وبها بستان للنخيل به ٥٠٠ نخلة، وأشجار كثيرة للفاكهة، وبحيرة ضخمة للماء العذب متصلة بالبحر. وعدد الحيوانات هي: ١٢ جملاً، و ٧٥ حماراً، و ٤٠ رأساً من الأبقار، و ٤٠٠ رأس من الأغنام والماعز.

(٢) انظر: الرملة Ramlah.

(٣) انظر: القف Quff.

(٤) انظر: الجريف Jaraiif.

(٥) الهوري زورق صغير لا يتسع لأكثر من ثلاثة إلى خمسة أشخاص، وهو يصنع من جذع شجرة، ويحفر الجذع ويسوى على شكل قارب، ويجلب من كاليفورنيا في الهند، وهو رخيص الثمن ويستخدم في السفن الصغيرة كقارب (انظر: أحمد البشر الرومي، معجم المصطلحات البحرية في الكويت، مركز البحوث والدراسات الكويتية، ٢٠٠٥م).

طوله ١٥,٥ كم، ولكن يحتاج الشخص إلى ٥,٥ ساعة مشياً؛ للوصول من القرية إلى ذلك الدرب. وبالقرية دكان (ITALCONSULT, 1970)<sup>(١)</sup>.

### الطَيُّور (أبو) Tuyur (But)

١٨ - ٠٨ - ١٧ - ٢٥ - ٣٥ - ٤٢. قرية في محافظة صيباء في منطقة جازان، تقع على ارتفاع ٢٧ متراً عن مستوى سطح البحر، ويقطنها من ٥٠١ إلى ٢٠٠٠ نسمة. وهي ترتبط مع طريق الطائف - أبها - جازان الرئيس بدرب مستو لا بأس به، طوله ١٥,٥ كم، ولكن يحتاج الشخص إلى ٢,٢ ساعة مشياً؛ للوصول من القرية إلى ذلك الدرب (ITALCONSULT, 1970).

### طَيُّوس Tuyus

٠٨ - ١٩ - ٢٠ - ١٥ - ١٦ - ٤١. قرية بمحافظة القرى (الأطاوله) في منطقة الباحة، تقع على ارتفاع ٢٠٢٣ متراً فوق مستوى سطح البحر، ويقطنها من ١٠١ إلى ٢٥٠ نسمة. وترتبط مع طريق الطائف - أبها - جازان الرئيس بدرب جبلي مستو و متموج سمى، إلى لا بأس به، طوله ١١,٢ كم (ITALCONSULT, 1970).

### طيوي (قرية) Tiwi or Taiwi Village

٠٠ - ٤٨ - ٢٢ - ١٥ - ٤٩. قرية كبيرة عند مدخل وادي طيوي على ساحل الحجر الشرقي في سلطنة عمان، وتعد أهم ميناء في بلاد بني جابر. وتتكون طيوي من ثلاثة أحياء منفصلة

(١) أير الطيور: جمع طير، قرية من قرى الجعافرة غرب صيبا (محمد العقبلي، معجم مقاطعة جازان).



## طيوي (وادي) (Tiwi or Taiwi (Wadi))

٠٠ - ٤٧ - ٢٢، ٠٠ - ١٤ - ٥٩. وادي في منطقة الحجر الشرقي في سلطنة عمان، وهو أحد ثلاثة أودية ينتج من اجتماعها وادي بني جابر. ويقع مصبه على بعد نحو ٣٦ ميلاً شمال غرب صور. ويسكن وادي طيوي بنو جابر، ومعظمهم من فرعي السلوط وبنو مقيم، مع قليل من فرع أولاد راشد يختلط معهم. ويبين الجدول الآتي قرى الوادي بالترتيب من أسفل إلى أعلى:

الاسم	الموقع	المتازل والسكان	الملاحظات
طيوي <sup>(١)</sup>	على جانبي الوادي عند مصبه.	...	انظر المقالة الخاصة بطيوي.
فهدا <sup>(٢)</sup>	على بعد ربع ساعة فوق طيوي.	٢٠ منزلاً لفرع السلوط.	يقع هذا المكان وكل الأماكن التي تقع فوقه في التلال. ويوجد بها ٢٠٠ نخلة، و٧ حمير، و٤٠ رأساً من الأغنام والماعز.
حلة الحصن <sup>(٣)</sup>	على بعد ثلاث أرباع الساعة فوق فهدا.	من ٧٠ إلى ٨٠ منزلاً لفرع السلوط.	توجد هنا قلعة، ويبلغ عدد النخيل نحو ١٠٠٠ نخلة، وعدد الحيوانات ١٠ حمير، و١٠ رؤوس من الأبقار، و٢٠ رأساً من الأغنام، و٢٥٠ رأساً من الماعز.
حارة بدة <sup>(٤)</sup>	على بعد ربع ساعة فوق حلة الحصن.	٥٠ منزلاً للسلوط.	يزرع الرمان هنا، ويوجد كذلك ٦٠٠٠ نخلة، وعدد الحيوانات ١٠ حمير، و٥٠ رأساً من الأبقار، و١٠٠٠ رأس من الأغنام والماعز.

(١) انظر: طيوي (قرية) (Tiwi or Taiwi Village).

(٢) انظر: فهدا (Fahdah).

(٣) انظر: حلة الحصن (Hillat - Al - Hisn).

(٤) انظر: بدة (حارة) (Harart Bidih).



الاسم	الموقع	المنازل والسكان	الملحوظات
حارة بني عيسى <sup>(١)</sup>	على بعد ربع ساعة فوق حارة بدّة.	٢٠ منزلاً للسلوط.	يبلغ عدد النخيل نحو ٢٠٠٠ نخلة، وعدد الحيوانات ٤ حمير، و١٢ رأساً من الأبقار، و٥٠٠ رأس من الأغنام والماعز.
العقر <sup>(٢)</sup>	على بعد ربع ساعة فوق حارة بني عيسى.	١٠ منازل للسلوط.	يبلغ عدد النخيل ٢٠٠٠ نخلة، وعدد الحيوانات ١٠ حمير، و١٠ رؤوس من الأبقار، و٢٠٠ رأس من الأغنام والماعز.
سيماء <sup>(٣)</sup>	على بعد ساعة واحدة فوق العقر.	١٥٠ منزلاً لفرع بني مقيم.	تقدر مصادر الدخل بنحو ٨٠٠٠ نخلة، و٢٠ حماراً، وخمسة رؤوس من الأبقار، و٢٠٠٠ رأس من الأغنام والماعز.
ميمام <sup>(٤)</sup>	على بعد ساعة فوق سيماء.	١٠٠ منزل لبني مقيم	يبلغ عدد النخيل نحو ٨٠٠٠ نخلة وعدد الحيوانات: ٢٠ رأساً من الأبقار، و٣٠ حماراً، و٢٠٠٠ رأس من الأغنام والماعز.
العَمق <sup>(٥)</sup>	على بعد أربع ساعات فوق ميمام.	٧ أو ٨ منازل لفرع بني مقيم.	يزرع الرمان هنا، وعدد النخيل نحو ١٠٠٠ نخلة، وعدد الحيوانات ١٠٠ حمار، و١٠٠٠ رأس من الأغنام والماعز.

يصعب على الأبقار الصعود معه والهبوط فيه، وقد نقلت إليه الحيوانات الموجودة به حالياً وهي صغيرة. وفي أماكن كثيرة تمر الطريق بجسور مبنية من جذوع النخيل. ويزرع النخيل على مدرجات التلال، وتمتد أشجار كثيفة على طول الطريق من ميمام حتى البحر. والمحصولات الأخرى هي الدخن والذرة والسمسم والبرسيم واليقطين. ويوجد بالوادي جدول ماء متدفق.

ويقدر عدد السكان المستقرين في الوادي بنحو ٣٨٠٠ نسمة، بما في ذلك سكان قرية طيوي. ويتصف وادي طيوي أنه ضيق وعميق، حتى إنه

(١) انظر: عيسى (حارة بني) Harart (Bani Isa).

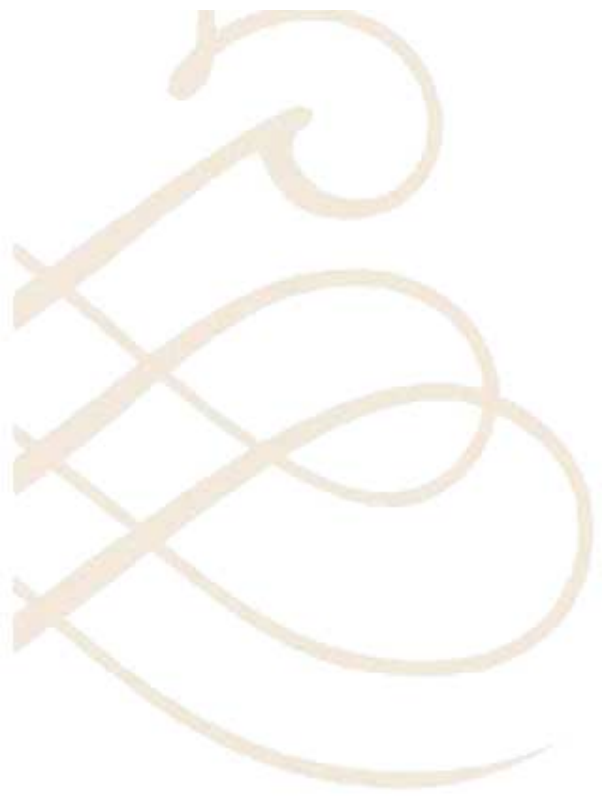
(٢) انظر: العقر Aqr.

(٣) انظر: سيماء Saima.

(٤) انظر: ميمام Mibam.

(٥) انظر: العَمق Amq.





(ظ)







## الظَاهِر Zahir

٢٢ - ٤٣ - ١٨ - ٤٩ - ١٨ - ٤٢. قرية في بَلْسَمَر بمنطقة عسير يقطنها نحو ١١٠ نسمة. وترتبط بطريق الطائف - أبها - جازان الرئيس بدرج متموج سيء، طوله ٨ كم. وبالقرية ستة دكاكين (ITALCONSULT, 1970).

## الظَاهِرَة Daharah

١٩ - ٣٥ - ١٧ - ٤١ - ٤٣ - ٤٣. قرية في محافظة بدر الجنوب بمنطقة نجران، تقع على ارتفاع ١٧٩٠ متراً فوق مستوى سطح البحر، ويقطنها نحو ١٠٠ نسمة. وهي ترتبط مع طريق أبها - خميس مشيط - نجران الرئيس بدرج جبلي مستو وتمتوج ببطن واد سيء، إلى لا بأس بها، طوله ٥, ٢٣ كم. وبالقرية طاحونة (ITALCONSULT, 1970)<sup>(٤)</sup>.

## الظَاهِرَة Dhahirah

١٠ - ٣٥ - ٢٣ - ١٠ - ٢٠ - ٥٦. الإحداثيات مأخوذة من نقطة وسط.

## حدودها واتساعها:

هي منطقة واسعة من سلطنة عمان تقع بين الحجر الغربي الذي يحدها من الجهة الشمالية الشرقية، والربع الخالي، أو الصحراء العظيمة الذي يحدها من الجهة الجنوبية الغربية. ويفصلها عن عمان الداخل جبل الكور الواقع عند طرفها الجنوبي الشرقي، وتلتقي منطقة الجوّ عند أقصى

(٤) تقع في مركز هداة بمحافظة بدر الجنوب بمنطقة نجران.

## ظَاهِر (قبيلة بني) Zafer

انظر: اليمن Yemen؛ تحت قبائل اليمن<sup>(١)</sup>.

## الظَاهِرِيَّة (Ad) Dafiriyah

٥٩ - ٤٣ - ٢٤ - ٤٠ - ٣٧ - ٤٣. قرية في منطقة الرياض، تقع على ارتفاع ١٠٤٧ متراً فوق مستوى سطح البحر، ويقطنها من ١٠٠ إلى ٤٩٩ نسمة، وترتبط مع طريق شقراء - الطائف الرئيس بدرج جيد مستو طوله ٥٧ كم. وتشمل الأنشطة الزراعية زراعة القمح والبرسيم والنخيل وبعض الفواكه والخضراوات، مع تربية الماشية من الإبل والغنم والماعز والأبقار. وبالمناطق كفاية من الماء العذب، ودرجة عذوبة الماء ٧٦ - ١٠٠٪. وبها محطة وقود (WILSON - MURROW, 1970)<sup>(٢)</sup>.

## ظَاهِر (آل) Zalim (Al)

٤٨ - ٥٧ - ١٧ - ١٩ - ١١ - ٤٣. قرية في محافظة سراة عبيدة بمنطقة عسير، تقع على ارتفاع ٢٣١٨ متراً فوق مستوى سطح البحر، ويقطنها نحو ١٠٠ نسمة. وهي ترتبط مع طريق أبها - خميس مشيط - نجران الرئيس بدرج مستو ببطن واد بحالة لا بأس بها، طوله ٨, ٢١ كم. وبها مستوصف (ITALCONSULT, 1970)<sup>(٣)</sup>.

## ظَاهِر Zahar

٠٠ - ١٨ - ٢٤ - ٠٠ - ٠٦ - ٥٦. قرية في سلطنة عمان؛ انظر وادي الجزري.

(١) هذا المدخل إضافة من المحقق لفائدة القارئ؛ بسبب ورود التفصيلات عن القبيلة في مكان آخر.  
(٢) في مركز الجمش بمحافظة الدوادمي بمنطقة الرياض.  
(٣) في مركز الجوة بمحافظة سراة عبيدة في منطقة عسير.

طرفها الشمالي الغربي. وعلى ذلك فالظَّاهِرَة تكون متوازي أضلاع طوله ١٠٠ ميل من الشمال الغربي إلى الجنوب الشرقي، وعرضه نحو ٥٠ ميلاً من الشمال الشرقي إلى الجنوب الغربي.

### الخصائص الطبيعية:

تألف الظَّاهِرَة من سهل غير مستوي السطح ينحدر من تلال الحجر باتجاه الربع الخالي حيث تضيح فيه المياه المنحدرة من التلال. وبها واديان رئيسان هما: وادي صَنْك الذي ينحدر من الحجر إلى مدينة صَنْك، ثم يجري حيثئذ إلى الربع الخالي محتفظاً في مساره باتجاه عام من الشرق إلى الغرب، ووادي الكبير الذي يهبط من الحجر باتجاه غرب - الجنوب الغربي نحو عبري، ويصبح اسمه عندها وادي السُّبَيْل، ثم يلتقي به من الشرق وادي شرشة الذي يتصل به فوق مدينة عبري بقليل، وبوادي العين أسفل المدينة المذكورة. وأما التلال التي تمنح سطح الظَّاهِرَة أشكالاً مختلفة فهي تلال منفردة من الحجر، ومن أهمها القمم المنفصلة أو شبه المنفصلة حول عبري بارتفاع ٣٠٠ إلى ٤٠٠ قدم فوق السهل. وهناك مجموعة منعزلة من التلال المنخفضة تسمى جبال فليج<sup>(١)</sup> تقع على بعد نحو ٢٥ ميلاً شمال غرب عبري، وبعض التلال المبعثرة بين عبري وجبال فليج على الجانب المواجه للصحراء العظيمة (الربع الخالي)، ويمكن اعتبار المنحدرات الشمالية الغربية لجبل الكور أنها تابعة للظاهرة وكذلك سلسلة جبال الحد التي تمتد من الشمال الغربي إلى الغرب من الطرف الجنوبي لجبل الكور مشكلة معها زاوية حادة.

ويتراوح ارتفاع المتطفة عن سطح البحر بين ١٢٠٠ قدم فوق سطح البحر عند عبري إلى ٢٧٥٠ قدماً عند مسكن. وإلى الغرب من بلدة صَنْك يكون السهل عادة حجراً حصوياً مع نباتات متفرقة من الميموزا mimosa والطلح التي تمثل المراعي لألاف من ماعز البدو. وإلى الجنوب من مدينة صَنْك تبدأ منطقة أكثر رملًا وأقل حجارة. وأما الركن الجنوبي الشرقي من المنطقة بين جبل الحور وجبل الحد<sup>(٢)</sup> فهو سهل تنتشر فيه نباتات الميموزا وأنقاض التلال من أثر السيول. وتغطي الأحراش السهول المكشوفة التي تندمج الظَّاهِرَة على طولها مع الربع الخالي. ويحصل على الماء في كل مكان من العيون.

### السكان:

لقد وردت التفاصيل الكاملة عن سكان الظَّاهِرَة المستقرين في مقالاتنا عن الوديان في الفقرة السابقة وفي مقالات عن المدن التي تقع فيها وفي جدول القرى الموجود في آخر هذا المقال. وهنا يكفي أن نذكر أن عبري هي أصلاً مدينة لليعاقيب، وصَنْك للنعيم، في حين أن هناك مساكن كثيرة لبني علي، وبني يزيد وبني البيضاء في وادي صَنْك.

ويقطن بنو كلبان في وادي صَنْك ووادي الكبير، وأما العبريون ففي وادي السُّبَيْل، وبني هناة والمناذرة والصواوفة في وادي العين، والمقاييل في وادي شرسة. وفي الطرف الشمالي الغربي للمنطقة توجد جماعات من بني قتب والبلوش

(٢) انظر: الحدّة (جبل) (Haddah (Jabal).

(١) فُلَيْج (جبال) (Falaj (Jabal).



بالنيلة. ويصدر القمح والفواكه إلى منطقتي الشرقية وصحار.

#### الإدارة:

سلطة سلطان عمان على منطقة الظَاهِرَة اسمية، ولكنه يعين والياً تسنده حامية مكونة من ٢٠ رجلاً في كل من العراقي ووادي الشَّيْبِل.

#### الطبوغرافيا:

فيما يأتي جدول بأسماء الأماكن الرئيسة في الظَاهِرَة باستثناء بعض الأماكن البارزة المذكورة في أمكنة أخرى في مقالات عن أودية الشَّيْبِل، وشرسة، والعين، وحنك.

=

وقبائل أخرى بأعداد صغيرة لا تستحق الذكر هنا. وفيما يختص بالسكان الرحل في الظَاهِرَة فما يعرف عنهم قليل جداً، ولكن يبدو أنهم من التَّعِيم أصلاً، والعوامر في الشمال الغربي، والدروع في الجنوب، كما يقطن هنا أيضاً بنو زفيت. وعنصر البدو في الظَاهِرَة عنصر بارز لكن أعدادهم الحقيقية لم تحدد بدقة.

ونورد هنا تقديرات لعدد السكان المقيمين في الظَاهِرَة:

٦٤٠٠	وادي الشَّيْبِل
١٤٠٠	وادي شرسة
٣٠٠٠	وادي العين
٧٣٠٠	وادي حنك
٨٠٠٠	وادي الكبير ورافده وادي بلاد الشُّبُوم
٥٠٠٠	وباقى المنطقة (انظر الجدول في نهاية المقالة)
٣١١٠٠ نسمة.	المجموع

#### الزراعة والتجارة والصناعة:

تشمل محصولات الظَاهِرَة كل منتوجات سلطنة عمان المعتادة، ويمتاز القمح فيها أنه أفضل من قمح أي منطقة أخرى. والتربة الصالحة للزراعة فيها طينية ثقيلة نوعاً ما مختلطة بالحجارة. وتقع عبري في وسط المنطقة الزراعية الغنية حيث ينتج القمح والدخن والنيلة والسكر والبرسيم إلى جانب التمور والمانجو والليمون والفواكه الأخرى. والصناعة الرئيسة هي الصبغ



الاسم	الموقع	المنازل والسكان	الملحوظات
أفلاج بني قتب	على بعد ٢٥ ميلاً شمال غرب عبري، وعلى بعد ١٥ ميلاً جنوب مدينة صَنْك.	مجموعة من سبع قرى بني قتب تقع جنوب جبل فلج مباشرة، وتضم نحو ٦٠٠ منزل. وتقطن جماعة من البلوش قريتين هما مازم المسورة والمحصنة، والسيخي. وتبعد كل قرية عن الأخرى مسافة قصيرة بحيث تسمع إحداهما مناداة الأخرى.	أسماء القرى هي: فلج الفرنجي، وفلج المازم، وفلج الصيخي <sup>(١)</sup> ، وفلج المعمور <sup>(٢)</sup> ، وفلج الحميضي، وفلج القفيقف <sup>(٣)</sup> ، وفلج أبو خابي <sup>(٤)</sup> . والطريق من صَنْك إلى عبري المنحدرة من جبل فلج تمر في قرية مازم. والتجارة الخارجية للمكان هي أساساً مع ساحل عمان المتصالحة. وعند الأهالي ١٥ حصاناً، و٤٠٠ جمل، و١٥٠ حماراً، و٢٥٠ بقرة، و٤٠٠ رأس من الأغنام والماعز.
البرزيلي <sup>(٥)</sup>	تقع على بعد عشرة أميال غرب صَنْك.	٤٠ منزلاً لآل بوشامس من قبيلة النعيم.	يضرب البدو خيامهم بالقرب من بعض الآبار الموجودة هنا والقرية نفسها ليست دائمة. وبها ٢٥ جملاً، و٢٠ حماراً، و٢٠ رأساً من الأبقار، و٥٠٠ رأس من الأغنام والماعز.
تنعم <sup>(٦)</sup>	على بعد نحو ثلاثة أميال جنوب الديشي في وادي السُنَيْيل.	قطعة أرض واسعة، أو مجموعة من القري. وهي المقر الرئيس لقبيلة الدروع. ويبلغ عدد السكان بها نحو ١٠٠٠ نسمة. ويقال إن المستوطنة تمتد لسبعة أميال.	تشبه واحة تنعم عن بعد واحة عبري، والمنازل مبعثرة بين النباتات بنفس الطريقة. ويقال إن قراها الرئيسة هي الدريرز <sup>(٧)</sup> ، والعراقي، والغبي <sup>(٨)</sup> ، وسلمي <sup>(٩)</sup> ، وعبري، ونقيص <sup>(١٠)</sup> ، وحجار <sup>(١١)</sup> ، والأخضر، والسليف <sup>(١٢)</sup> . ولكن اتساعها ومواقعها لم يتم التأكد منها.

(٧) انظر: الدريرز Daraiz.

(٨) انظر: الغبي Ghabbah.

(٩) انظر: سلمى Salmi.

(١٠) انظر: نقيص Naqis.

(١١) انظر: حجار Hijar.

(١٢) انظر: السليف Salaif.

(١) انظر: الصيخي (فلج) Subaikhi (Falaj - As).

(٢) انظر: فلج المعمور (فلج) Mamur (Falaj - Al) والمعْمُور (فلج) Mamur.

(٣) انظر: القفيقف (فلج) Qufaiqif (Falaj - Al).

(٤) انظر: خابي (فلج أبو) Khabi (Falaj Abu).

(٥) انظر: البرزيلي Bizaili.

(٦) انظر: تنعم Tanaam.

الاسم	الموقع	المتازل والسكان	الملحوظات
السنية <sup>(١)</sup>	على بعد أربعة أميال جنوب البزيلي.	٢٠٠ منزل لآل بو شامس من التَّعِيم.	تقع على سهل به كثير من نباتات الطلح.
الموفية <sup>(٢)</sup>	على بعد ٢٦ ميلاً غرب - شمال غرب ضَنك.	مكان للسقيا به بئر كبيرة.	هي قرية مكونة من ٣٠ كوخاً من الحصير لآل بو شامس من التَّعِيم؛ وهم يقيمون هنا في الشتاء ولهم ١٥٠ جملاً، و٢٠ حماراً، و٢٠ رأساً من الأبقار، و٤٠٠ رأس من الأغنام والماعز.

## الظاهرة Dhahirah

٠٦ - ٢٩ - ٢٣ - ٠٥ - ٥١ - ٤٥. أحد أحياء بلدة الحوطة<sup>(٣)</sup> بجنوبي نجد.

## الظاهريّة Dhahiriyyah

٠٠ - ٢٣ - ٢٠ - ٠٠ - ٤٨ - ٥٨. الجانب الشرقي، أو الخارجي، لجزيرة مصيرة<sup>(٤)</sup> مقابل ساحل عمان.

## ظبي (إمارة أبو) Dhahi (Abu) Principality

٠٠ - ٢٨ - ٢٤ - ٠٠ - ٢٢ - ٥٤. أبو ظبي إحدى الإمارات العربية في عمان المتصالحة، وأعظمها اتساعاً، وإحدى أهم إمارتين في الساحل المذكور.

(١) انظر: السَّنِيَّة Sanainah.

(٢) انظر: المُوَفِّيَّة (بئر) Mufiyah.

(٣) انظر مادة هذا المدخل في المعجم، فستجد تفاصيل أخرى.

(٤) انظر مادة هذا المدخل في المعجم، فستجد تفاصيل أخرى.





### الحدود والأقسام:

تمتد أبو ظبي على الساحل من خور غَنَاصَةَ<sup>(١)</sup> الذي يفصلها عن إمارة دبي إلى شرق خور العُدَيْد في الغرب، وهي مسافة تزيد على ٢٠٠ ميل. وقد طالب شيخ أبو ظبي في عام ١٨٩٥م أن تمتد حدوده إلى خليج الحول بالقرب من الوكرة في قطر، ولكن مطالبته لم تحظ بموافقة حكومة الهند. وقد حددت البشرية أيضاً كحد لدولته في هذا الاتجاه ولكن لم يتوفر أي سبب وجيه للاعتقاد أن منطلقاته امتدت إلى ما بعد خور العُدَيْد، ومع ذلك فإن الشاطئ الشمالي لتلك الجزيرة ربما يكون داخلياً ضمن ممتلكات شيخ أبو ظبي. وحدود أبو ظبي في الداخل غير محددة. وقد تؤكد أنها تصل في الشرق إلى واحة البريمي ولكن دون أن تدخل فيها، كما يحتمل أن تكون على حافة الربع الخالي في الجنوب.

والأقسام الرئيسة لأبو ظبي من الغرب إلى الشرق هي على التوالي: العقل، المجرن، سبخة مطي، الظفرة، (متضمنة بيوتنة، وليوا<sup>(٢)</sup>)، وبقاعاً صغيرة أخرى، وقد تشمل الختم، وأخيراً ذلك القسم الذي يسمى بالمنطقة الرئيسة التي تقع فيها مدينة أبو ظبي العاصمة. وهذه البقاع (ما عدا الأخيرة) جميعها سوف ترد في مقالات منفصلة. أما ممتلكات شيخ أبو ظبي البحرية فهي جزر أَرْزَنَة، ودَيْبِيَّة، ودَلْمَا، ودَاس، والقرنين، وسَلَالِي، ويَاس، وِرَزْكَوَه، وهذه أيضاً موضحة في أمكنة

أخرى بأسمائها الخاصة، وبقي فقط أن نعالج هنا جغرافية الجزء الرئيس<sup>(٣)</sup>.

### المظاهر الطبيعية وطبوغرافية القسم الداخلي:

يتألف هذا الجزء من الإمارة على ما يبدو من صحراء رملية متموجة ذات أعشاب قليلة، كما أن مخزونها من الماء ضئيل. وفيما يأتي بيان المناطق المأهولة وأمكنة أخرى كثيراً ما ترد أسماءها:

=

(٣) هذه المناطق وتابعيتها تحكمها اتفاقات الحدود بين المملكة العربية السعودية ودولة الإمارات العربية المتحدة ودولة قطر وسلطنة عمان، وما ذكر هنا يمثل انطباعاً من المعجم قبل نحو مئة سنة عندما كانت بريطانيا تحمي هذه المناطق.

(١) انظر: غَنَاصَةَ (خور) (Ghanadhah (Khor - AI).

(٢) انظر: ليوا (Liwah).

الاسم	الموقع	طبيعة المكان	الملحوظات
أبو الحويل <sup>(١)</sup>	على بعد ٣٥ إلى ٤٠ ميلاً شمال غرب واحة البريمي.	بئر.	يمر بها أحد الطرق التي تصل أبو ظبي بواحة البريمي.
البطين <sup>(٢)</sup>	على الشاطئ الشمالي لخور البطين على بعد نحو ميل ونصف من المدخل.	هي قرية من ١٣٠ كوخاً من جريد وسعف النخيل، مئة منها خاصة بآل بو مهير والباقي لقبيلة السودان.	فيها بعض مزارع النخيل التي فيها آبار مياه الشرب. وللسكان ٥٠ قارباً لصيد اللؤلؤ ولكن لا توجد مراكب بحرية أخرى.
الجحر <sup>(٣)</sup>	على بعد ١٢ ميلاً غرب واحة البريمي.	هي آبار تحوي مياهاً صالحة للشرب.	فيها غابة من أشجار الطلح، وتخص المنطقة قبيلة الظواهر. ويلفظ الاسم عموماً اليَحْر.
خور البطين	على الجانب الشمالي من المدخل على بعد نحو ميل ونصف جنوب غرب أقرب جزء من مدينة أبو ظبي.	خور من المحتمل أن يكون امتداده كبيراً ولكنه لم يؤكد، وفي المد العالي يصبح بحيرة كبيرة ويكون في وقت الجزر مليئاً بالسنة رملية غير مغطاة تماماً. ويبدو أن خط الشلات قامات لا يصل إلى داخله ويتصل خور البطين عن طريق خور المقطع بالبحر على بعد ميلين أو ثلاثة أميال شمال مدينة أبو ظبي.	تقع قرية البطين على الجانب الشمالي من هذا الخور على بعد ميل ونصف في داخل المدخل. وأمام القرية مباشرة يوجد مجرى ضيق عمقه ثلاثة أقدام عند الجزر. وفي إحدى جزر هذه البحيرة رابية اسمها جبل الفطيسي <sup>(٤)</sup> الذي يقع على مسافة ٤,٥ أميال جنوب - جنوب غرب قرية البطين. وفي الطرف الشمالي الغربي من الجزيرة نفسها على بعد ميل من الرابية يوجد كوخ. وتقع جزيرة أخرى على بعد ثلاثة أو أربعة أميال إلى الغرب من الأخيرة تعرف باسم جزيرة البحراني <sup>(٥)</sup> .

(١) انظر: المَحْوَيْل (أبو) (Huwait (Bul).

(٢) انظر: البَطِين (Batin).

(٣) انظر: الجَحْر (Jahr).

(٤) انظر: الفَطَيْسِي (جبل) (Fataisah (Jabal).

(٥) انظر: البَحْرَانِي (جزيرة حالة) (Bahrani (Jazirat - Al).

الاسم	الموقع	طبيعة المكان	الملحوظات
خور الغرابي <sup>(١)</sup>	على بعد ميلين إلى الغرب من خور غنّاصَة.	أحد الأخوار.	تقطع أشجار القرم هنا لأجل الحطب. وبين هذا المكان وأبو ظبي تتابع من أخوار يتصل بعضها ببعض الآخر في غالب الأحوال مع شريط صغير من الرمال باتجاه البحر. وفي بعض هذه الأخوار ماء عميق، على الرغم من أن مداخلها ضحلة. والشكل الكلي هو مستنقعات واسعة ومياه خلفية تمتد عدة أميال باتجاه البر. ويزورها العرب من أجل الحصول على الحطب، ولصيد الأسماك.
خور غنّاصَة <sup>(٢)</sup>	على مسافة ٤٢ ميلاً جنوب غرب مدينة دبي، و٣٦ ميلاً شمال شرق مدينة أبو ظبي.	أحد الأخوار.	يمثل الحدود بين مشيختي دبي وأبو ظبي، فالضفة الشمالية ملك للأولى، والضفة الجنوبية ملك للثانية.
الرّكنَة <sup>(٣)</sup>	على مسافة ٢٠ ميلاً شمال غرب واحة البريمي.	مضرب للخيام مليء بأشجار الغاف.	يظرفه البدو الرحل من بني ياس خصوصاً من فخذ القمّزان.
السلمية <sup>(٤)</sup>	بين الختم والبحر تقع على بعد نحو ٢٠ ميلاً جنوب - جنوب شرق مدينة أبو ظبي.	آبار	...

(١) انظر: الغرابي (خور) (Khor - Al) Gharbi.  
 (٢) انظر: غنّاصَة (خور) (Khor - Al) Ghanadhah.  
 (٣) انظر: الرّكنَة (Raknah).  
 (٤) انظر: السّلمية (آبار) (Silmiyah).



الاسم	الموقع	طبيعة المكان	الملحوظات
السَّمِيح <sup>(١)</sup>	تبعد ٦ أو ٧ أميال إلى الشرق ونوعاً ما إلى الجنوب من خور عَنَّاضة، والمكان موجود في أراضي أبو ظبي.	هو مكان يتميز بتلال صخرية تتخللها الرمال فيها نحو ٧ آبار عميقة نحو ١٥ قدماً، والماء صالح للشرب بعد هطول الأمطار فقط.	السَّمِيح هي منتجع للبدو ويستعمله شيوخ كل من أبو ظبي ودبي عند استعدادهم للحرب. ويخيم فرع الرميثات من بني ياس هنا.
سوق إبليس <sup>(٢)</sup>	على بعد نحو ٢٥ ميلاً برأ من مدينة أبو ظبي في الطريق إلى واحة البريمي.	نبوءات من الحجر الرملي الفاتح الألوان والبارز فوق السهول الرملية.	لا يوجد ماء هنا. ولكن البروز يعد أحد المعالم التي تهتدي بها القوافل.
مدينة أبو ظبي	.....	.....	انظر المقالة الخاصة بمدينة أبو ظبي.
مَشَيْرِف <sup>(٣)</sup>	على بعد نحو ١٦ ميلاً في اتجاه جنوبي شرقي إلى الشرق من المقطع.	آبار.	تحيط بها الصحراء.
المَقْطَع <sup>(٤)</sup>	على بعد عشرة أميال من مدينة أبو ظبي في الداخل على الطريق المؤدي إلى واحة البريمي.	مخاضة على الخسور الصغير الذي يربط الداخل من خور البطين بالبحر عند نقطة تبعد ميلين أو ثلاثة أميال وراء مدينة أبو ظبي.	يجتازه الناس سيراً على الأقدام في أوقات الجزر، وهناك قلعة مبنية على الضفة الرملية للخور وهي تتحكم في الممر المؤدي إلى البر الرئيس. وفي جنوب هذه المخاضة يسمى هذا الخور خور المقطع وفي شماله يسمى خور السَّعْدِيَّات <sup>(٥)</sup> .

(١) انظر: سَمِيح Samaih.

(٢) انظر: إبليس (سوق) Iblis (Suq).

(٣) انظر: مَشَيْرِف Mashairif.

(٤) انظر: المَقْطَع Maqta.

(٥) انظر: السَّعْدِيَّات (خور) Saadiyat (Khor - As).

## السكان:

السكان المستقرون من الإمارة هم سكان مدينة أبو ظبي، وقرية البطين في القسم الرئيس من البلد، فضلاً عن القاطنين في مستوطنات مستقرة في منطقة ليوا من قسم الظفرة وسكان جزيرة دلماً. وعلى ذلك يمكن بيان السكان الحاضر كما يأتي:

عدد الأفراد	المكان	القبيلة
٥٠٠	مدينة أبو ظبي	آل بو مهير
٥٠٠	البطين	آل بو مهير
٥٠٠	مدينة أبو ظبي	إيرانيون
١٢٠	مدينة أبو ظبي	البحارنة
٢٨٠٠	مدينة أبو ظبي	بنو ياس
٥١٠٠	منطقة ليوا	بنو ياس
٧٥	جزيرة دلماً	بنو ياس
٣٧٥	مدينة أبو ظبي	السودان
١٥٠	البطين	السودان
٢٠٠	مدينة أبو ظبي	المرر
٦٣٥	مدينة أبو ظبي	فئات مختلفة

وعلى ذلك فالمجموع الكلي هو نحو ١١٠٠٠ نسمة.

وبدو الإمارة هم ما تبقى من بني ياس، وكل قبيلة المناصير تقريباً، وهم جميعاً نحو ٣٣٠٠ نسمة. ومن المحتمل أن بدو الظواهر وبني قتب والنعيم يعبرون بعض الأحيان الحدود الشرقية غير المحددة إلى إمارة أبو ظبي، ولكنهم لا يكادون يحسبون من المتممين إليها.

## المصادر والتجارة:

الزراعة معدومة باستثناء أشجار النخيل، أما الإبل فكثيرة، ولكن الأبقار والأغنام والماعز قليلة. والحرقة الرئيسة هي الغوص من أجل اللؤلؤ حتى للبدو. وفي الإمارة كلها نحو ٤١٠ قوارب لصيد اللؤلؤ يتبع معظمها مدينة أبو ظبي، و٥٠ قارباً في البطين، والباقي يحتفظ به في الأخوار على طول الساحل أو عند الجزر. وهذه القوارب صغيرة الحجم وتعمل بالقرب من الساحل والجزر. وتوجد نحو عشر سفن تسير في البحر عند مدينة أبو ظبي منها اثنتان من السَّنُوك<sup>(١)</sup>، والباقي قوارب كبيرة ملحقة بسفن شراعية لأداء بعض المهمات اليسيرة. وتسير هذه إلى البحرين والبصرة ولنجة ومسقط ولكنها لا تذهب إلى الهند. ولا توجد خارج مدينة أبو ظبي أي تجارة تستحق الذكر كما يتضح ذلك في المقالة التي تعالج الموضوع. وفي قرى المُزَيْرِعة ومحضر الطَّرُق في ليوا توجد مراكز محلية صغيرة لتوزيع البضائع.

(١) السَّنُوك وأصله سنوق، والجمع سنايك سفينة من السفن الشائعة في الخليج العربي. ويوجد في مقدمتها زاوية حادة بينما مؤخرتها شبه مربعة. ويستخدم النوع المتوسط منها في الخليج العربي للغوص، وفي اليمن يصنع منها نوع كبير يجتازون به المحيطات إلى الهند وبنجبار. ويوجد منها كذلك نوع يستعمله أهل الحجاز للسفر إلى جنوب أفريقيا يحمل بضائع وركاباً. وهذا النوع من السفن شائع في الجزيرة العربية منذ قديم الزمان، وقد ذكره ابن بطوطة، وأورد المقرئزي في الخطط ١/٢٩٢: السنايك في جملة المراكب الحربية المائية التي أمر أحمد بن طولون باتخاذها (انظر: أحمد البشر الرومي، معجم المصطلحات البحرية في الكويت، مركز البحوث ولدراسات الكويتية، ٢٠٠٥م).

## المواصلات:

موضوع الطرق في هذه الإمارة موضح في مقالنا الخاص بعمان المتصالحة<sup>(٢)</sup>.

## الإدارة:

الشيخ الحالي لأبو ظبي هو الشيخ زايد بن خليفة. ويحكم إمارته حكماً مطلقاً في الحدود التي تخولها له سلطته، ومع أن سيطرته على البدو من رعاياه غير كاملة كما هي الحال نوعاً ما في جميع الإمارات العربية فإن سلطته عليهم على غير العادة كبيرة، وهو إلى حد كبير أقوى شخصية في عمان المتصالحة في الوقت الحاضر، ونفوذه لا يسود فقط في الإقليم، بل إلى واحة البريمي المستقلة وحتى إلى عبري في سلطنة عمان.

وفيما يأتي تقدير لدخله السنوي بقدر ما يمكن التيقن بشأنه. وسيلحظ أن البند الرئيس هنا هو البند الناشئ من صيد اللؤلؤ:

(٢) للاطلاع على هذا الموضوع يرجى مراجعة مجلد: الطرق في شبه الجزيرة العربية Routes In Arabia الصادر عن دار الملك عبدالعزيز.





المبلغ بالدولار	البند
٧٥٠٠٠	الرسوم على قوارب اللؤلؤ والصناعات والدخل الآخر المعتمد على صناعة اللؤلؤ.
٥٠٠٠	العمولة التي يفرضها ولده على صفقات اللؤلؤ في جزيرة ذلمأ.
٢٥٠٠	الضرائب الزراعية المدفوعة عيناً من بني ياس من ليوا في الظفرة.
٥٠٠٠	قيمة خمسة آلاف جراب من التمور ثمناً لكل جراب دولار واحد كمشور يدفعها الظواهر في واحة البريمي.
٣٠٠٠	البرسيم الذي يقدمه الظواهر لمئة من الخيول يحتفظ بها الشيخ في واحة البريمي.
٣٠٠٠	المعونة النقدية التي يدفعها سلطان عمان للشيخ لمنع البدو من واحة البريمي والظاهرة من القيام بغارات على قرى الباطنة (القيمة هنا تقديرية).
٧٥٥٠٠	المجموع

ومع أن المبلغ المدفوع بموجب البند الأخير مستمر منذ عشر سنوات إلا أنه لم يعرف عنه شيء إلا منذ مدة قليلة؛ وهو ذو صفة شخصية وخاصة، وقيمته غير مؤكدة. ولكن دفع هذا المبلغ بانتظام يلقي كثيراً من الضوء على الوضع السياسي الحالي لعمان.

#### العلاقات الخارجية والمصالح؛

حاكم أبو ظبي هو أحد شيوخ إمارات الساحل المتصالح. وسنأتي على ذكره ومركزه في المقال الخاص بعمان المتصالح. والمصالح الأجنبية الوحيدة في الإمارة بريطانية، وهي واردة في المقال الخاص بمدينة أبو ظبي (Gazetteer of the Persian Gulf).

#### ظبي (مدينة أبو) Dhabi (Abu) Town

٢٨-٢٩، ٢٢-٥٤. هي عاصمة إمارة أبو ظبي في عمان المتصالح، والمكان

٤٠ شخصاً، والقيسات ٣٨٠ شخصاً، والمحاربة ٣٠٠ شخص، وآل بو فلاسة ٢٠٠ شخص، والقَمَزَان ٢٥٠ شخصاً، وآل بو حمير ٣٠٠ شخص، والرميثات ٥٠٠ شخص، والمزارع ٣٠٠ شخص، والهوامل ٥٠٠ شخص. والقبايل الأخرى هي آل بو مهير ٥٠٠ شخص، والسودان ٣٧٥ شخصاً، والمرر ٢٠٠ شخص، والثميرات ١٢٠ شخصاً، وآل بن ناصر ١٢٠ شخصاً، وآل بو عميم<sup>(١)</sup>، والخمارة<sup>(٢)</sup>، ٣٧٥ شخصاً، والحلامنة ٧٥ شخصاً، والدحيلات ٢٠٠ شخص، والبحارنة ١٢٠ شخصاً. ويجب أن نضيف إلى هؤلاء جالية إيرانية تتكون من ٥٠٠ شخص و٦٥ من الهندوس. ويعيش سكان أبو ظبي في الغالب على الغوص من أجل اللؤلؤ وصيد الأسماك وعلى التبادل التجاري البسيط في حالات قليلة، وليست لهم زراعة عادية، وأشجار النخيل قليلة جداً.

أما التفصيلات الخاصة بالملاحة فهي واردة في المقال الخاص بإمارة أبو ظبي، ويوجد لدى السكان ٧٥٠ جملاً و٨٥ حصاناً. وكل الخيول ملك للشيخ وعائلته عدا خمسة منها. والتجارة مع الداخل ليست ذات شأن، وتتم فقط مع واحة البريمي ومع قبيلتي بني ياس والمناصير. ويوجد ما يزيد على ٧٠ حانوتاً من جميع الأنواع في سوق أبو ظبي؛ ٤٠ منها للإيرانيين، و١٩ للهندوس، و١٠ للعرب. والصادرات الوحيدة هي اللؤلؤ. ويستورد الهندوس القماش والأرز والبن والسكر، ويتاجرون باللؤلؤ.

(١) انظر: عميم (قبيلة آل بو) (Amim (Al Bu).

(٢) انظر: الخَمَارَة (قبيلة) (Khamarah).

الوحيد ذو الأهمية الذي تضمه الإمارة. وتقع مدينة أبو ظبي على ساحل عمان المتصالحة على بعد نحو ٨٨ ميلاً جنوب غرب مدينة الشارقة، وتمتد نحو ميل ونصف على طول الساحل الرملي المنخفض، وتتكون غالبيتها من أكواخ من انحصير مع مبان حجرية قليلة. وفي البحر على بعد ١٥ ميلاً باتجاه الشمال توجد الحد؛ وهي أقرب مصايد لؤلؤ في الخليج العربي. وأكبر بناء هو حصن الشيخ الواقع على مسافة قليلة من الداخل خلف المدينة وليس بعيداً عنها.

وعلى أطراف المدينة سوق منفصلة للتجار الهنود. ويقع الميناء الخاص بالمراكب الكبيرة على بعد أكثر من ميلين في الساحل ولا يتمتع بأي حماية. وخلف المدينة بعض أشجار النخيل التي توقف نموها، أما الماء فيستخرج من الآبار. ومنذ ٣٥ عاماً، كان معظم الماء الصالح للشرب يجلب من دبي، ولكن منذ وقت قريب أصبح بالإمكان الحصول على المياه العذبة من موقع مجاور للمدينة يبعد عنها مسافة ثلاثة إلى أربعة أميال.

ويمكن استخراج الماء على عمق أربعة إلى خمسة أقدام من سطح الأرض. وإلى الجنوب من المدينة مباشرة توجد بحيرة خور البطين الكبيرة الضحلة، وإلى الشرق منها دوحة تتصل بها. والتفصيلات الخاصة بكل منها واردة في المقال الخاص بإمارة أبو ظبي.

وربما يبلغ عدد سكان المدينة نحو ٦٠٠٠ نسمة، نصفهم تقريباً من بني ياس، والباقي من قبائل أخرى، وأقسام بنو ياس هم: آل بو فلاح

ويمثل المصالح التجارية البريطانية هنا الطائفة الهندوسية وجميع أفرادها من منطقة تتأ في السند. ويصحب معظمهم عائلاتهم، ويذهبون إلى الهند في إجازة مرة كل عام، ويتضاعف عددهم في موسم اللؤلؤ، ولا يقوم أي مسلم هندي بعمل تجاري في هذا المكان (Gazetteer of the Persian Gulf).

### أبو قطبي (٢٩ - ٢٤، ٢١ - ٥٤):

تقع أبو قطبي عند الطرف الغربي لبلاد عمان، وهي المدينة الرئيسة لقبيلة بني ياس العظيمة. وهي تخضع لنفوذ شيخ مستقل يطالب بالسيادة على الساحل وغرباً حتى خور العُدَيْد. ويقر له بالسلطة اسماً بدو هذه البقاع أيضاً. وبنو ياس رجال طيبون، وشيخهم يظهر كثيراً من الود للبريطانيين، وهم يطلقون شعورهم على أكتافهم ويضفرونها في جدائل. وكانت أبو قطبي فيما سبق المركز الرئيس للقراصنة في هذه المياه<sup>(١)</sup>. أما القلعة فصغيرة ذات أبراج ستة متلاصقة يرتفع فوق أحدها صابٍ للعلم. ونجد قلعة صغيرة على الشاطئ، وعدة مبان بارزة من الحجر أيضاً، أحدها على الجانب الرمي المنخفض في الشمال الغربي

للمدينة. أما بقية المدينة فتتمتد نحو ميلين بمحاذاة الشاطئ وهي أكواخ مصنوعة من سعف النخيل. ويسكنها نحو ٢٠,٠٠٠ نسمة؛ منهم بعض البانان. وترسل ٦٠٠ قارب لصيد اللؤلؤ، وبعد انتهاء موسم اللؤلؤ تنتشر قوارب الصيد عند كل جزيرة أو دوحة وغير ذلك في المسافة بين أبو قطبي وخور العُدَيْد.

وعلى مسافة نحو ميل إلى الداخل من المدينة نجد بضع أشجار متفرقة من النخيل. ويغطي الساحل رمل أبيض شديد الانخفاض، حيث لا نجد من العلامات المميزة سوى القلعة وجبل فطيسة، وهو تل في جزيرة بالمياه الخلفية على مسافة تسعة أميال جنوب القلعة ويظهر هذا التل من ناحية البحر أذكن اللون في بداية الأمر، ولكن الرمل الأبيض في جزئه الأدنى سرعان ما يصبح ظاهراً عند الاقتراب منه.

### الشعاب المرجانية:

هناك شعب مرجاني يبلغ عرضه ١,٥ كابل<sup>(٢)</sup> ويمتد ٣,٥ كابل إلى الغرب والجنوب الغربي من مسافة نحو ١,٥ كابل شمال غرب المنطقة الرملية في الشمال الغربي من المدينة، ويتراوح عمق مائه من ١,٥ إلى ثلاثة قامات، ويمتد ١,٥ ميلاً إلى الشمال والشمال الغربي. أما عمق الممر بين الشعب والشاطئ فينخفض إلى أقل معدل له، وهو قامتان.

(١) يصف الغربيون ألوان المقاومة الوطنية لنفوذهم بقطع الطرق والقرصنة وغير ذلك من صفات التشيع، بينما هي أعمال مقاومة ومصدر فخر للقبائل. ومصطلح القرصنة عند الغربيين يستخدم لأهداف سياسية خالصة، فيوصف به عندهم كل من كان يمارس نفوذه داخل مياه الإقليمية أو حدوده التاريخية، كما يطلقونه على كل من يستخدم ذلك الحق في معارضتهم أو فرض رسوم على مرور سفنهم وبضائعهم، ومن شواهد ذلك: وصف الغربيين للقواسمة في الخليج بالقرصنة.

(٢) الطول الكبلي cable length: وحدة بحرية لقياس الطول تساوي ٦٠٨ أقدام في الأسطول البريطاني و٧٢٠ قدماً في الأسطول الأمريكي.



**المرسى:**

ترسو السفن الضخمة في مياه يتراوح عمقها من ٤ إلى ٥ قامات. وقلعة أبو ظبي تتجه ١٢٢ درجة بالضبط، وتبعد نحو ٢ إلى ٢,٥ ميل. وهذا الموقع مفتوح نحو البحر. أما القوارب الصغيرة ذات الغاطس الذي يبلغ ١٢ قدماً أو أقل من ذلك فنجدها ترسو في القناة بين الشعب المرجاني والشاطئ في مياه عمقها نحو ٢,٥ قامة. ويبلغ اتجاه القلعة ١٧٤ درجة بالضبط، والمسافة ٢,٥ كابل عن الشاطئ، ويوفر الشعب الحماية الكاملة لهذا المرسى.

**المد:**

يرتفع الماء تماماً عند أبو ظبي في نحو الساعة الثانية عشرة، ويرتفع مستوى مياه الينابيع من ستة إلى ثمانية أقدام.

**الاتجاهات:**

للاتجاه إلى أبو ظبي من ناحية الشمال، ثبت جزيرة صير أبو نعيم، اجعل قمتها في اتجاه ٣٥٦ درجة بالضبط ثم استمر في الإبحار على ١٧٦ درجة بالضبط بعد اختفاء الجزيرة عن النظر، والعمق غير منتظم يتفاوت من نحو ١٦ إلى ٧ قامات، كما نجد هوات عظيمة، ولا بد أن نأخذ في الاعتبار أيضاً مجاري التيارات التي تصل على الأرجح إلى نحو عقدة في اتجاه الشمال الشرقي والجنوب الشرقي. استمر في الملاحظة من مكان مرتفع؛ إذ إن القلعة لا تظهر إلا من مسافة نحو ٨ أميال من السفينة، أو حين يكون عمق الماء

**ظ**

٨ قامات، وهو عمق نجده بالقرب من الشعب المرجاني. ولا بد من الحذر التام عند الاقتراب من الشعب المرجاني في اتجاه الشمال الشرقي من أبو ظبي، وبعد تثبيت قلعة أبو ظبي وجهها إلى ١٢٢ درجة بالضبط ثم قم بعملية إرساء السفينة كما تبين آنفاً.

أما بالنسبة للمرسى الداخلي، فإذا أردت دخوله فاعلم أن وقت العصر هو أفضل الأوقات للقيام بذلك، فاقترب وقد ثبت القلعة (٢٤ - ٢٩ شمالاً، ٢٢ - ٥٤ شرقاً) في اتجاه ١٢٢ درجة بالضبط، ثم عبر غرب الشعب عن قرب حيث يظهر واضحاً، ثم استدر شرقاً وشمالاً حوله عن قرب، ثم أرس السفينة كما بينا أعلاه.

وعند الاقتراب من أبو ظبي من ناحية الشمال الشرقي ابتعد بمسافة كافية عن حدّ الثلاثي<sup>(١)</sup>، وستجد ممراً في اتجاه الشمال من المرسى الذي يبدو أن عمقه يبلغ قامتين، وهو متاح للسفن الشراعية التي تترك المرسى مع ربح غربية، حيث يمكن مشاهدة السفينة من مكان مرتفع. وتستخدم المراكب الصغيرة المحلية هذا الممر.

**تحذير:**

لا بد من الانتباه للقيادة عند الاقتراب من الشاطئ الجنوبي من الخليج؛ إذ يتسم جريان الماء بالقوة والاضطراب، والأرض بالانخفاض الشديد، حيث تفتقر إلى أي ملامح مميزة إلا فيما ندر، كما أن المسح لم يكتمل، وفيه نقص شديد.

(١) وردت نهجتها في المعجم هكذا Hadd - ath - Thalai.



## التموينات:

قد يمكن الحصول على الأبقار في أبو ظبي. والماء هنا تشوبه ملوحة شديدة، ويجلب الماء العذب من دبي.

## المرشدون:

يمكن الحصول على أفضل المرشدين للساحل بين دبي والبيضاء من أبو ظبي.

## الخور:

نجد على مسافة نحو ثلاثة أميال إلى الجنوب الغربي من قلعة دبي مصب قناة تؤدي إلى مياه خلفية، وعرض مدخلها يبلغ ٣,٥ ميل، وتمتد ربما ٢٠ ميلاً للداخل.

وأغلبها ضحل غير أننا نجد كثيراً من القنوات العميقة وعدة جزر ولم يتم سبرها، وعن طريق ربطها بخور لفان إلى جهة الشمال تصير الأرض التي تقوم عليها مدينة أبو ظبي جزيرة، وعلى الرغم من ذلك نجد مكاناً واحداً يبلغ درجة من الضحالة بحيث يمكن اجتيازه بالأرجل عند انخفاض الماء.

## الظبي (هزغ) Dhahi (Haza - Adh)

١٨ - ٤٢ - ٢٦,٢٤ - ٤٩ - ٥٥. انظر: الظبي

(هزغ) Haza - Adh - Dhahi.

## ظبيّة (أل) Zabiya (Al)

٤٤ - ٠٤ - ١٩,٣٠ - ٠٨ - ٤٢. قرية في

محافظة النماص في منطقة عسير، تقع على ارتفاع ٢٤٠٢ متراً فوق مستوى سطح البحر، ويقطنها

نحو ١٠٠ نسمة. وهي ترتبط مع طريق الطائف - أبها - جازان الرئيس. (ITALCONSULT, 1970)

## الظبيّة (رأس) Dhabaiyah (Ras - Adh)

٣٤ - ٤٩ - ٥٦,٢٥ - ٥٧ - ٥٠. انظر: فطر؛

الجانب الغربي.

## الظبيّة Zabiya

١٤ - ٠٧ - ١٧,٢٨ - ٣٩ - ٤٢. قرية في

محافظة صيباء في منطقة جازان، تقع على ارتفاع ٣٤ متراً عن مستوى سطح البحر، ويقطنها أكثر من ٢٠٠٠ نسمة. وهي ترتبط مع طريق الطائف - أبها - جازان الرئيس بدرج مستوى لا بأس به، طوله ١,٥ كم. وبالقرية مدرستان، ومستوصف، وعشرة دكاكين (ITALCONSULT, 1970).

## ظرابين Dharabin

٠١ - ٤٧ - ٢٨,٠٠ - ١٦ - ٤٦. انظر:

الباطن Batin<sup>(١)</sup>.

(١) ظرابين: - على لفظ جمع ظربان، الحيوان الخبيث الراتحة، المعروف عند العامة باسم (الظربان) - آكام تقع على ضفة وادي الباطن (فلج) الغربية مقابلة لقصير بلال، شرق بلدة الحفر، في المنتصف بين وبين الرقعي. ومعروف أن الظرب بكسر الراء الراهية والجبل المنسط، والظرب أيضاً ما كان ناتئاً في أرض حزنة جمعه ظراب، ولعل تلك الآكام سميت بذلك لكونها جمع ظرب، فجمعها العامة جمع خطأ. ومع أن الاسم ينطق بالناء إلا أن بعض العامة يكتبه بالضاد (ضرابين)، والعامة لا يفرقون بين الحرفين ولهذا الموضوع ذكر في حوادث نجد (حمد الجاسر، معجم المنطقة الشرقية)

## ظرفان Zirfan

## ظَفَار (منطقة) Dhufar District

٠٠ - ٠٠ - ١٧ - ٠٠ - ٣٠ - ٥٣. (\* من أجل منطقة ظَفَار، انظر الخارطة في مؤلف السيدة بنت Bent عن «جنوبي شبه الجزيرة العربية Southern Arabia»، أو في المجلة الجغرافية Geographical Journal لشهر أغسطس ١٨٩٥م، وخارطة ظَفَار التي تحمل الرقم ١٠ب، وانظر كذلك الفقرة الخاصة بسلطنة عمان (الهامش الأول) من أجل مصادر أخرى عن المنطقة).

يستخدم مصطلح ظَفَار لوصف السهل البحري المحاذي للبحر على الساحل الجنوبي لشبه الجزيرة العربية، المحصور بين تلال سمحان والبحر الذي يمتد من رأس ريسوت شرقاً لمسافة ٣٠ ميلاً إلى خور روري. ويطلق أيضاً على نطاق ضيق للدلالة على قريتي الحافة وصلالة اللتين تحويان ثلثي السكان المقيمين في هذا السهل، ولكنه يطلق في معناه الأوسع على اسم المنطقة كلها التي تشمل الساحل من قرية خَرِيفُوت في الغرب إلى رأس نوس في الشرق الواقعة ضمن ممتلكات سلطان عمان التي تمثل منطقة منفصلة من سلطنة عمان. وعلى أساس هذا التحديد الثالث الأخير نعالج موضوع منطقة ظَفَار، وستطرق إلى «ظَفَار الداخل» في فقرة مستقلة بهذا العنوان. وينطبق مدلول الأطراف الشرقية والغربية لمنطقة ظَفَار كما سبق تحديدها تقريباً على الحدود التي تعيش ضمنها قبيلة القرا.

٠٣ - ٥٧ - ١٨، ٥٦ - ٠٩ - ٤٢. قرية في تَنُومَة<sup>(١)</sup> بمنطقة عسير، تقع على ارتفاع ٢٢٥٣ متراً عن مستوى سطح البحر، ويقطنها نحو ١٠٠ نسمة. وهي ترتبط مع طريق الطائف - أبها - جازان الرئيس بدرج مستو لا بأس به، طوله ٣,٠ كم (ITALCONSULT, 1970)<sup>(٢)</sup>.

## ظريف (تل) Dharif (Tel)

٠٠ - ٣٥ - ٣٢، ٠٠ - ٣٤ - ٤٢. ركام حجري في بلاد الرافدين يقع على بعد نحو عشرة أميال شمال شرق الحلة.

## الظُعائن Dhaain

٠٢ - ٣٤ - ٢٥، ٥٧ - ٢٩ - ٥١. قرية على ساحل قطر الشرقي، وتبعد نحو ٢٠ ميلاً شمال الدوحة، وتتصل الظُعائن اتصالاً وثيقاً بقرية سُمَيْسِمَة التي تبعد عنها غرباً نحو ميل واحد فقط. وتتألف الظُعائن من نحو ١٥٠ منزلاً معظمها من آل بو كوار، فضلاً عن بعض الحميدات، وعدد قليل من المضاحكة. وهناك ٧٠ مركباً لصيد اللؤلؤ تابعة للمكان، إضافة إلى عشر سفن تجارية، وعشرة مراكب لصيد السمك. وعدد الحيوانات المعدة للنقل هو عشر من الخيل و٦٠ جملاً. ويجلب ماء الشرب من عوينات ابن حسن التي تقع على بعد ستة أميال إلى الداخل (Gazetteer of the Persian Gulf).

(١) أحياناً تسمى تنومة بني شَهْر؛ لوقوعها في بلادهم.  
(٢) ظرفان: قرية للشعفين من بالحارث وسط منطقة تنومة (عمر بن غرامة العمري، معجم بلاد رجال الحجر).





## الامتداد:

يبلغ طول منطقة ظَفَّار كما حددت أعلاه ١٣٤ ميلاً باتجاه جنوبي غربي وشمالي شرقي، أما أقصى عرض لظَفَّار الداخل فهو ٢٠ ميلاً.

## الجغرافيا الطبيعية:

لا يستحق معظم أجزاء هذه المنطقة وصفاً مفصلاً، فهي تتألف من جبال جرداء قاحلة على مسافة ليست بعيدة عن البحر تتخللها هنا وهناك أودية قصيرة لا شأن لها. والوادي الوحيد المهم هو وادي رَيْخُوت<sup>(١)</sup> الذي يصل إلى الساحل عند حاسك، والذي يقال إن بدايته في عمق الداخل. وتمثل الجبال المتعرجة سلسلة واحدة تعرف باسم جبل سمحان. وتراجع هذه السلسلة عن الساحل في مكانين أحدهما بين رأس نوس ومُرَبَّاط حيث يوجد حزام أرضي منخفض عرضه بين ٦ و ١٢ ميلاً بين التلال والبحر، وهو حزام صخري مقفر للغاية لكنه يحتوي على بعض الأرناب البرية والظباء وقليل من أشجار النخيل في وادٍ متعمق يتجه صوب رأس نوس. والمكان الثاني هو سهل ظَفَّار الداخل نفسها التي سبق أن ذكرنا حدودها على الساحل من قبل.

## المناخ:

بما أن ظَفَّار واقعة على ساحل بحر العرب فإن الرياح الموسمية تتحكم بفصولها، كما أن المطر تأتي به الرياح الموسمية الجنوبية الغربية التي تبدأ عادة في ١١ يونيو، وتسبقها أحياناً قبل عشرة أيام

(١) انظر: رَيْخُوت (وادي) Raikut (Wadi).

عاصفة هرجاء، تهب من الجنوب أو الجنوب الشرقي، وهواء ظَفَّار في شهري ديسمبر ويناير منعش وصحي.

## السكان:

تقيم في منطقة ظَفَّار قبيلتان كبيرتان هما قبيلة القرا التي تعيش في تلال جبل سمحان، وآل كثير الذين يقيمون في سهل ظَفَّار وفي التلال أيضاً. ولقبيلة الفرا لغة خاصة بها. ويعتقد أن آل كثير يتكلمون لهجة تختلف جداً عن لهجة أهل الخليج العربي. والقرويون عموماً مزارعون كسالي، وهم كمعظم عرب المدن متحفظون، ويميل بعضهم إلى تدخين التبغ بشراهة. والقبائل الأخرى المعروفة في ظَفَّار هي قبيلة جعفر<sup>(٢)</sup>، وبيت القلم. ويوجد من القبيلة الأولى في مُرَبَّاط عشرون أسرة، ومن الثانية عدد قليل من الأسر. ويوجد كذلك السادات والمشايخ، ولهم مركز ديني محترم ويعيشون في مُرَبَّاط وطاقة، كما يوجد أيضاً قبيلة الحساريت<sup>(٣)</sup> أو الحسريت البدوية التي يتردد أفرادها على مُرَبَّاط، ولكنهم يعيشون عادة بمنطقة تبعد مسيرة ثلاثة أو أربعة أيام إلى الشرق من ظَفَّار، كما تقطن هناك قبيلة الحراسيس<sup>(٤)</sup> التي يرى بعض أفرادها الرحل في ظَفَّار، ويقال إنهم يقدمون إليها من مسافة بعيدة، كما يوجد بعض المهرة والحكمان في مُرَبَّاط؛ إذ تتصل ظَفَّار مع المهرة في الغرب. وقد كان يقيم في ظَفَّار عدد قليل من التجار الهندوس، ولكن لا يوجد بها أحد منهم الآن.

(٢) انظر: جَعْفَر (قبيلة) Jaafar.

(٣) انظر: الحَسَارِيت (قبيلة) Hasarit.

(٤) انظر: الحَرَّاسِيس (قبيلة) Harasis (Tribe).

الشمالية الشرقية والجنوبية الغربية على التوالي. وليس للظفاريين سفن بحرية كبيرة بل قوارب صغيرة منها نحو ٤٠ قارباً من نوع الهوري، و١٠ قوارب من نوع الشاشة.

ويمكن عبور سهل ظُفَّار مع المدافع الميدانية، ولكن الطريق المحاذي للساحل والذي يربط السهل بمرسى مُرْبَاط وعمر، ومن الصعب نقل المدفعية الثقيلة فيه. ولا يمكن اجتياز الممرات في تلال جبل سمحان أثناء مواسم الأمطار. ولدى قبيلتي آل كثير والقرا كثير من الجمال، ولكن حيوانات النقل الأخرى نادرة.

وتتصل صِلاَلة في ظُفَّار بأدم في عمان الداخل بطرق برية شاقة تستغرق الرحلة عبرها مسيرة نحو شهر كامل، ولا يمكن العثور على المياه إلا في أماكن قد يبعد الواحد منها عن الآخر مسافة مرحلتين، وتبعد هذه الطريق عن ظُفَّار عبر وادي جرزيز، وتمر عبر منطقة تسمى القَطَن تقع خلف جبل سمحان ثم تقترب من البحر عند الجازر، ثم تنحى نحو أدم مباشرة مارة عبر منطقة تسمى الظهر، وليس هناك طريق مباشر بين ظُفَّار ووسط شبه الجزيرة العربية.

#### التجارة والملاحة والموارد:

ليس هناك أي نوع من الصناعة، وأهم صادرات ظُفَّار هو اللبان والبخور الذي يجنى من جبال سمحان ويصدر إلى بومباي في القوارب المحلية، وتشمل الصادرات الأخرى الجلود المدبوغة وجلود الماعز والضمغ وشمع النحل والصبر والمر. ومعظم هذه المنتجات تأتي من التلال،

وتستشري الثارات الدموية بين الظفاريين، ولقد وصل الحد إلى عدم تمكن المرء من السير دون حماية آخر. كذلك كانت الحالة السائدة في عام ١٨٤٥م عندما سادت الفوضى وتولدت الرغبة لاستدعاء حماية بريطانية. ولكن الأحرار استقرت نوعاً ما بعد أن تمكن سلطان عمان من فرض سيطرته عمان على ظُفَّار سيطرة فعالة، لكن يقال إن عدد السكان ما زال يتناقص باستمرار. ويطلق الأهالي على حكام ظُفَّار السابقين الذين تغطي قراهم المدمرة سهل ظُفَّار الداخل، اسم المنجويين.

#### السكان:

يبدو من الجدول الوارد في نهاية هذا المقالة أن إجمالي سكان ظُفَّار لا يتعدى ١١,٠٠٠ نسمة؛ وهم موزعون كالتالي:

٣٠٠٠	سكان مقيمون في ظُفَّار الداخل
١٥٠٠	المقيسون في باقي المنطقة
٤٢٥٠	بدو القرا
٢٠٠٠	بدو آل كثير
٢٥٠	البدو الآخرون (الحساريت.. وغيرهم)
١١٠٠٠	المجموع

#### المواصلات والنقل:

تعرض المواصلات بين ظُفَّار والعالم الخارجي عقبات كثيرة؛ إذ لا يوجد على الساحل ميناء كبير، والرسو شاق وعسير بسبب قوة الأمواج، مع أن خليجي مُرْبَاط وريسوت صالحان لرسو المراكب الصغيرة أثناء هبوب الرياح الموسمية



العالم الخارجي، ومن الممكن أن يكون هذا الاعتقاد صحيحاً بالنسبة للطعام ولكنهم إذا ما تعرضوا للحصار فإنهم لا يستطيعون الحصول على الملابس.

وقد ورد بيان بمنتجات منطقة ظَفَّار في المقالتين الخاصتين بظَفَّار وجبل سمحان. ولا يعرف على وجه التحديد شيء عن توفر المعادن، ولكن يوجد بالقرب من صلالة حجارة صالحة للبناء وإن كانت غير قوية.

### الإدارة:

يحكم هذه المنطقة النائية من سلطنة عمان وإل يعينه سلطان عمان، وكان الوالي الراحل سليمان بن سويلم يغيب عن ظَفَّار بصورة شبه متواصلة خلال السنوات التسع التي سبقت وفاته في عام ١٩٠٧م، وكان يصرف شؤون الولاية نائب حاكم مقيم فيها. وتبلغ الرسوم المستوفاة من الجمارك البحرية ٥٠٠٠ دولار سنوياً. وهناك الزكاة التي تجبى عن الحيوانات والزراعة وهي تبلغ واحداً على عشرين من مجموع الإنتاج الكلي. ويقدر المبلغ الذي يحصل عليه الوالي منها ١٥٠٠٠ دولار سنوياً.

وتسلم الضرائب كمواد عينية، وكان من عادة الوالي الراحل أن يرسل ما يجمعه من هذه المواد إلى تاجر في الهند ليبيعه هناك، ويبعث ثمنه نقداً، وكانت هذه العائدات تكفي لتغطية نفقات الحكومة في ظَفَّار فقط، ولم يسبق أن أرسل أي رصيد متبق منها إلى مسقط.

أما الواردات الرئيسة فهي الأرز والذرة والتمور والملابس المصبوغة من بومباي، كما تشتري كميات ضئيلة من البضائع من عدن والمكلا، وخصوصاً التبغ من المكلا. ويأتي نفر من التجار من الشجر لبيع بضائعهم في ظَفَّار ويعودون إلى بلادهم عندما يشتد البرد.

وكان في ظَفَّار زورق بحري كبير من نوع البدن يقوم برحلات بين مُرْبَاط والكلاب، ولكنه اختفى الآن، وكثيراً ما تأتي السفن من المكلا وصور والبحرين والكويت إلى ظَفَّار بقصد التجارة أو للتزود بالمؤن الضرورية، وتتم الأعمال التجارية بين ظَفَّار وبومباي عن طريق مراكب يمتلكها أهل صور في عمان، وكان من عادة تجار ظَفَّار استئجار مراكب هندية من السند، إلا أنهم توقفوا عن ذلك. ويقال إن التجارة تتضاءل شيئاً فشيئاً.

وتزور ظَفَّار عادة المراكب القادمة من الخليج العربي في شهري نوفمبر وديسمبر، ويعود بعضها قبل هبوب الرياح الموسمية. ولكن القوارب الأفضل عدّة وتجهيزاً تمكث مدة أطول وقد تبقى حتى بعد ظهور التدبير الذي يعد مؤشراً لهبوب الرياح الموسمية في شهر يونيو، وهي تحمل التمور لظَفَّار وتعود محملة بالقهوة. وتقوم القوارب الصغيرة على الساحل بالقرب من مصيرة بصيد الأسماك بمحاذاة شاطئ ظَفَّار في الشتاء وتعود إلى مراكزها في شهر مارس أو إبريل.

ويعتقد أهالي ظَفَّار أنهم في غنى عن التجارة مع الخارج وبأنه في مقدورهم العيش على زراعتهم ومواشيهم إذا ما انقطع الاتصال مع



وتتألف القوة العسكرية من ٥٠ رجلاً يصل عددهم أحياناً إلى ٢٠٠، وهم يحصلون على مرتباتهم من العوائد المحلية، ويبلغ عدد الجنود الآن نحو ٦٠، وهم موزعون بين مُرَبَّاط وصَلَالَة والحافة وريسوت. وهم من السكان المحليين وليسوا عمانيين. وهذا العدد لا يشمل الحراس الشخصيين الذين يحتفظ بهم نائب الحاكم في الحصن.

#### الطبوغرافيا:

ورد وصف طبوغرافية سهل ظَفَّار الداخل وجبل سمحان في المقالتين الواردتين تحت هذين الاسمين. ونورد هنا جدولاً بأسماء المواقع البارزة والأماكن الأخرى في بقية منطقة ظَفَّار:

الاسم	الموقع	طبيعة المكان	ملاحظات
بندر نوس <sup>(١)</sup> (بندر ورأس)	على الساحل على بعد ٤٣ ميلاً شرق - شمال شرق مُرَبَّاط.	رأس مع مرسى صغير على طرفه الشرقي تكوّن بفعل تقعر الساحل، وهو محمي من لرياح الجنوبية والغربية.	يقع قبر صالح بن هود <sup>(٢)</sup> في مكان يبعد ميلين شمال النقطة التي تمثل الطرف الشمالي للخور، وتوجد أشجار نخيل وعين عذبة تكفي لثموين مركبين أو ثلاثة في اليوم. وتقيم هنا ٢٠ أسرة من الجَنَبَة وهم فقراء وشبه عراة، وهم يقيمون في أكواخ من الحجر والحصير والنباتات البحرية. وعندهم ٦٠ رأساً من الغنم والماعز، وليس لهم قوارب.

(١) انظر: نوس (رأس ومرسى) (Nus (Ras and Bandar).

(٢) انظر: صالح بن هود (قبر) (Salih - Bin - Hud (Qabr).

الاسم	الموقع	طبيعة المكان	ملحوظات
خَرَيْفُوت <sup>(١)</sup>	على الساحل على بعد ١٧ ميلاً غرب رأس ساجر.	واد عميق وقرية بها ٣٠ منزلاً، يفصلها عن رَحْيُوت في الشرق منطقة صَلَكُوت، وأهلها من فخذي شماسة وبني عيسى من قبيلة القرا.	فيها جدول جار، كما يوجد في مدخل الوادي مزرعة نخيل. وتقع القرية في أقصى غرب منطقة ظَفَّار، وبها ١٠٠ رأس من الغنم والماعز وليس بها قوارب.
خور زُورِي <sup>(٢)</sup>	في أقصى الطرف الشرقي لظَفَّار الداخل.	بحيرة رائعة أو مدخل بحري امتداده في الداخل ميل أو أكثر. وهي مصب وادي دِرْبَات <sup>(٣)</sup> الذي ينحدر من جبل سمحان.	يفصل هذه اللسان البحري حاجز رملي يفيض فوقه الماء أثناء المد العالي. وهناك شبه جزيرة كانت محصنة في وقت من الأوقات متاخمة للجانب الشرقي من المدخل. وهناك بقايا مبان قديمة حول البحيرة.
رأس ساجر (وتلفظ أيضاً ساجر وسائر) <sup>(٤)</sup>	على الساحل على بعد ٣٢ ميلاً غرب - جنوب غرب ريسوت.	أكبر رأس على الساحل الجنوبي لشبه الجزيرة العربية، ولكنه ليس الأبرز والماء حوله عميق جداً. ويبلغ ارتفاع قمته ٣٣٨٠ قدماً فوق سطح البحر، وارتفاع طرف الجرف ٢٧٧٠ قدماً لكنه لا يبرز كثيراً من جهة البر. والجانب الشرقي منه ليس مرتفعاً كالجانب الغربي؛ وذلك بسبب ميل طبقاته نحو الشرق، ولكنه شديد الانحدار بشكل عمودي. والجانب الجنوبي الغربي ينحدر بنحو ثلاث أو أربع خطوات كبيرة نحو البحر.	رأس ساجر جزء من جبال سمحان، وهو يتكون من حجر جيرى لونه أبيض ورمادي، وسفوحه غير العمودية مغطاة بالأشجار، كما أن السهول الصغيرة على رأسه مغطاة بالأعشاب الطويلة. وهناك كهوف على الجانبين يعيش بها بعض أفراد قبلة الحَنَبَة وخصوصاً الجانب الشرقي. وهم فقراء يعيشون على صيد السمك بقوارب صغيرة قليلة رديئة الصنع لا يتجاوز عددها ٢٠. وقد جعلت حكومة الهند عام ١٨٧٩م هذا الرأس حداً فاصلاً بين سلطات ضباطها في مسقط وعدن. ولكن هذا الإجراء أصبح مثاراً للتساؤل، لاسيما أن والي ظَفَّار قد بسط سلطته في رَحْيُوت على بعد ١٣ ميلاً إلى الغرب من الرأس.

(١) انظر: خَرَيْفُوت Kharifot.

(٢) انظر: زُورِي (خور) Rori (Khor).

(٣) انظر: دِرْبَات (وادي) Dirbat (Wadi).

(٤) انظر: سَاجِر (رأس) Sajar (Ras).

الاسم	الموقع	طبيعة المكان	ملاحظات
رَخِيُوت <sup>(١)</sup>	على الساحل على بعد ١٣ ميلاً غرب رأس ساجر.	قرية مؤلفة من ٦٠ أو ٧٠ منزلاً يقيم بها القراويون <sup>(٢)</sup> من بيت عكعك وبيت حردان وبيت عيسى وبيت شماسة. وهي تقع عند مدخل واد عميق يحمل نفس الاسم، ويفصلها عن سَفْقُوت إلى الشرق منها سلسلة جبلية منحدره بشدة باتجاه البحر.	تقع القرية على الجانب الغربي لأحد الأخوار مقابل الجانب الذي بنى عليه والي ظَفَّار العماني بُرجاً لدره هجمات قبيلة المهرة. وقد ازدادت رَخِيُوت اتساعاً بشكل كبير في العشرين سنة الأخيرة نتيجة لازدهار تجارة اللبان والبحور. ويطلق على رَخِيُوت أيضاً اسم القمر، كما يطلق عليها أحياناً السعدوني نسبة إلى أحد زعمائها السابقين.
رِسُوت <sup>(٣)</sup>	في أقصى الطرف الغربي لظَفَّار الداخل.	خور يواجه الشرق مع رأس يحمل الاسم نفسه في جهته الجنوبية. ويبلغ عرض الخور ميلاً وعمقه نصف ميل، وشاطئه رملي، ويفصله عن سهل ظَفَّار الداخل جرف منخفض يمتد لبضع مئات من الiardات. أما ارتفاع الرأس فهو ٢٠٠ قدم، وعرضه عند القاعدة ميل واحد، وتغطيه آثار تسدل على وجود بشري سابق في المكان؛ من بينها مقبرة مساحتها ثلاثة أفدنة.	تقوم على جوانب الخور سوق تجارية مبنية من الطين بها ١٥ - ٢٠ دكاناً، وقد بناها والي ظَفَّار. ويقيم فيه تجار ظَفَّار بصفة دائمة. ويصبح عدد الدكاكين بين ٤٠ و ٥٠ في موسم التجارة بين شهري مارس وسبتمبر. ويحرس هذه السوق ١٠ إلى ١٥ عسكرياً، ويصل إلى الخليج سيل دافق عبر خليج ضحل صغير. ويوجد على بعد ميل ونصف فوق هذا الوادي ينبوع ماء عذب. وتتردد على هذا المكان قوارب من صور ومدينة مسقط، لكنها لا تنتمي إلى هذا المكان. وعند الأهالي ٣٠٠ رأس من الأبقار، و٢٠٠ رأس من الأغنام والماعز.

(١) انظر: رَخِيُوت Rakhuyut.

(٢) نسبة لقبيلة القَرَا.

(٣) انظر: رِسُوت Risut.



الاسم	الموقع	طبيعة المكان	ملحوظات
سَدَح <sup>(١)</sup>	على الساحل شرق مُرْبَاط، وهي على ما يظهر تبعد ٢٠ ميلاً أو أكثر منها عن طريق البر.	قرية صغيرة على البحر على فم واد يحمل الاسم نفسه، وبها منزل أو منزلان ونحو ٢٠ كهفاً على جانبي الوادي يقطنها آل عمر من قبيلة القرا.	كان والي ظَفَار يحتفظ بحامية مؤلفة من ١٥ جندياً في السابق، ولكنها ألغيت وبها مخازن قليلة. ويعتمد السكان على تجارة اللبان والبخور. وليس هناك قوارب في هذا المكان إلا ما يأتي من أماكن أخرى. وبها ٦٠٠ رأس من الأبقار، و١٠٠٠ رأس من الأغنام والماعز.
سَفْقُوت <sup>(٢)</sup>	على الساحل على بعد تسعة أميال غرب رأس ساجر.	قرية صغيرة مكونة من ١٠ منازل لقبيلة الجَنْبَة. وتقع عند فم واد عميق ينحدر نحو البحر في هذا المكان.	يقيم الناس في كهوف على طرفي الوادي. وهم لا يعترفون بسلطة والي ظَفَار لكنهم لا يثيرون أي مشكلات.
صَلْح <sup>(٣)</sup>	في الجبال الواقعة إلى الشرق من مُرْبَاط التي يقال إنها تبعد عنها مسيرة يومين.	واد.	لا يمكن الوصول إلى هذا الوادي إلا سيراً على الأقدام فقط، وهو يضم ١٢ منزلاً لقبيلة القرا الذين يملكون ١٥٠ رأساً من الأبقار، و٢٠٠ رأس من الماعز. وهم يستوردون الذرة من مُرْبَاط.
صَلْكُوت <sup>(٤)</sup>	بين رَحِيُوت وخريفُوت.	امتداد ساحلي.	تراجع الأراضي العالية هنا عن البحر، وتهبط الأرض باتجاه الساحل على شكل منحدرات مغطاة بالعشب والأشجار.

(١) انظر: سدح Sadah.

(٢) انظر: سَفْقُوت Safqot.

(٣) انظر: صَلْح (وادي) Salah.

(٤) انظر: صَلْكُوت Sailkot.

الاسم	الموقع	طبيعة المكان	ملحوظات
القنقري <sup>(١)</sup> (الجنجري)	على الساحل على بعد ٢٢ ميلاً شرق مُرباط.	خور رملي صغير، عرضه عند المدخل ميلان ونصف، وعمقه ميل ونصف، وهو محمي من الشمال والشرق ومكشوف من الجنوب، والعمق غير منتظم ويتراوح بين ٨ و٢٦ قامة.	تل من الحجر الجيري يسمى جبل القنقري وبه عروق من الطباشير والجبس، ويشرف على الخور وارتفاعه ١٣٠٠ قدم عن سطح البحر.
مُرباط <sup>(٢)</sup>	...	...	انظر المقالة الخاصة بمُرباط.

وصَلَاة هي أكبر مدن ظُفَّار وتليها مُرباط وهي  
الميناء الرئيس للمنطقة.

### ظُفَّار الداخل Dhufar Proper

١٠ - ١٤ - ١٧، ١٠ - ٥٣ - ٥٤. الحدود:

سهل بحري منخفض ضمن منطقة ظُفَّار التي  
أخذَ اسمه منها، ويحده البحر من الجنوب وجبال  
سمحان من الشمال، وهو يمتد من ريسوت في  
الغرب إلى خور رُوري في الشرق. ولذا فإن طوله  
نحو ٣٠ ميلاً ومعدل تعمقه نحو الداخل أقل من  
خمسة أميال.

### التضاريس الطبيعية:

يتألف السهل من أحجار هشة مغطاة بطبقة  
غنية من الطمي، وارتفاعه فوق مستوى سطح  
البحر بقليل، وهو مشهور عند العرب من حيث  
إنه أخصب أجزاء المنطقة الممتدة على الساحل  
الجنوبي للجزيرة العربية وأفضلها. ويخترق

(١) انظر: القنقري (بندر وجبل) Qinqari (Bandar and  
Jabal).

(٢) انظر: مُرباط Murbat.

**السكان:**

يمكن الاستنتاج من الجدول الطبوغرافي المبين في نهاية هذه المقالة أن عدد سكان منطقة ظَفَّار ٣٠٠٠ نسمة؛ معظمهم تقريباً من قبيلة آل كثير. ويرسل البدو وغير البدو شعورهم ويربطونها بعصابة إلى الخلف. ولكن السادة والطبقات الأشد فقراً حليقو الرؤوس، وللشخص الواحد منهم عادة ثوب واحد لونه أزرق غامق من قماش رخيص طوله ستة أذرع وعرضه ثلاثة، وهو إزاره في النهار ولحافه بالليل.

**الزراعة والحيوانات:**

المحصولات الرئيسة هي الدخن الأبيض والذرة والدخن والقطن وقليل من القمح وقصب السكر، وليس لديهم أشجار نخيل. وينمو هنا جوز الهند ولا يتوفر منه أي كمية للتصدير، أما الفواكه فهي البطيخ والشمام والبابايا والموز الهندي والتوت. ويزرع التبغ ولكن كمياته لا تكفي حتى للاستهلاك المحلي، كذلك يزرع البقدونس والفلفل الأحمر كما يزرع الوالي في بستانه الباذنجان. ولا تستعمل المحاريث هنا، وتحفر الأرض بالمعول أو الفأس. ويمتلك الأهالي الإبل والأبقار والأغنام والماعز، وعددًا قليلاً من الحمير. ويربي الناس هنا نوعاً غريباً من الماعز حسن الشكل إلى حد ما. ويعرف في سائر أنحاء عمان باسم ماعز ظَفَّار. ويتوفر السمك هنا بكميات كبيرة، وكثيراً ما يرى المرء مساحات واسعة مغطاة بأسماك تشبه السردين معدة للتجفيف بالقرب

هذا السهل كثير من المجاري المائية التي تصب في البحر منها نحو اثني عشر مجرى تصل إلى الشاطئ مكونة أخواراً ماؤها عذب نسبياً، وبعضها تحيط به الأشجار والأعشاب، والبعض تنمو به أشجار القرم بكثافة بالقرب من الشاطئ. وتغطي بعض أجزاء المنطقة أعشاب خشنة تجف في فصل الشتاء، أما في بعضها الآخر فتوجد غابات من نباتات الطلح. والمياه متوقفة في كل مكان ويمكن استخراجها على عمق أقدم قليلة من السطح وعمق الآبار يتراوح بين ٥ و ٢٠ قدماً.

ويتهي السهل في طرفه الغربي نهاية غير نافذة ارتفاعها ١٠٠ قدم فوق مستوى سطح البحر خلف السلسلة الساحلية التي يمثل رأس ريسوت امتداداً لها. ومن الجهة الشرقية يتصل بمُرَبَّاط بواسطة هضبة بحرية ضيقة ترتفع ١٠٠ قدم فوق سطح البحر في المنطقة الممتدة بين خور روري ونقطة تقع على مسافة أربعة أميال قبل مُرَبَّاط، باستثناء الأودية المتكونة بفعل السيول. ويتكون الساحل ابتداءً من طاقة وإلى مسافة خمسة أميال غرباً من جرف ارتفاعه ١٠٠ قدم، ولكنه من هناك يأخذ في الانخفاض حتى موقع الدَّهَارِيز، ويحف به مستنقع من شجر القرم يبلغ عرضه<sup>(١)</sup> نصف ميل، والأمواج عاتية قوية على الشاطئ في العادة والرسو صعب وشاق.

(١) ورد في الأصل «عمقه»، وما من شك في أن المقصود «عرضه»؛ إذ لا يمكن نمو أشجار القرم على هذا العمق.



من انقري. وتعيش في المنطقة الظباء والضباع  
والشعالب حيشما تتوافر لها فرصة الاختباء.

### الإدارة:

ظَفَّار الدَاخِل هي الجزء الوحيد من منطقة  
ظَفَّار الذي يسيطر عليه الوالي سيطرة فعالة.  
وكان مقر الوالي الراحل في الحصن الواقع على  
الشاطئ بين صَلَالَة والحافة، كما يحتفظ بمسكن  
في الريف، وحصن في أرزات، وبمنزل مع حدائقه  
في حمران.

### الطبوغرافيا:

فيما يأتي الأماكن الرئيسة في منطقة ظَفَّار:

الاسم	الموقع	طبيعة المكان	الملحوظات
عَوْقَد <sup>(١)</sup>	قرية في أقصى غرب سهل ظَفَّار، على بعد ٤ أميال غرب مدينة صَلَالَة شمال شرق رَيْسُوت، وعلى بعد ميل واحد من البحر.	قرية تضم ٧٥ بيتاً من الطين. وهي مقسمة إلى حيين يبعد الواحد منهما نصف ميل عن الحي الآخر. ويسمى الحي الغربي عَوْقَد بيت فاضل ويحوي ٦٠ منزلاً. والحي الآخر هو عَوْقَد بيت المرهون وبه ١٥ منزلاً مأهولاً. وقد أخذ الحيان اسميهما من اسم ساكنيهما وهم من قبيلة آل كثير.	يزرع الأهالي الذرة والدخن، ويجمعون اللبان والبخور. ويستخرج الماء من آبار عمقها بين قامتين وثلاث. وليس لهم قوارب، ولكن لديهم ٦٠٠ رأس من الأبقار، و٦٠٠ رأس من الأغنام والماعز. ويوجد في منتصف الطريق بين صَلَالَة وعَوْقَد ينبوع ماء عذب ينساب بشكل متعرج ويصب في البحر. ووضفناه عبارة عن سبخة تعج بالطيور البحرية. وإلى الشمال من عَوْقَد على بعد نصف ميل بقايا حصن متهدم.

(١) انظر: عَوْقَد Anqad.

الاسم	الموقع	طبيعة المكان	الملاحظات
البلاد أو البلد القديمة أو البليد <sup>(١)</sup>	على الساحل على بعد نصف ميل إلى الشرق من الحافة، وتفصلهما عن بعضهما حقول القطن وبساتين أشجار جوز الهند.	موقع متهدم يغطي مساحة مقدارها ميلين طولاً و٦٠٠ ياردة عرضاً. ويمتد الجزء المحصن من هذه المدينة القديمة في طرفها الشرقي مسافة ١٢٤٠ ياردة بمحاذاة الساحل بعرض ٥٠٠ ياردة. وكانت أجزاء المدينة الثلاثة المواجهة للبحر محاطة بخندق ضخم مملوء بالماء العذب. وما تزال القلعة قائمة في شمال غرب هذا الحي بارتفاع ٣٠ قدماً عن السهل. وخرائب الجزء غير المحصن من المدينة منتشرة فوق مساحة كبيرة ولكنها ليست ذات شأن.	تشتمل الخرائب على بقايا منحوتة يعود بعضها لعصور الإسلام، وبعضها قد يعود لعصور أبكر من ذلك. ويتمي للحقبة الإسلامية قرب الركن الشمالي الشرقي للخرائب ضريح رخامي يحمل تاريخ ٧١٠ هجري وعليه اسم مالك إبراهيم بن المظفر الذي كان أول من حكم ظَفَّار من العرب، حسب الروايات المأثورة. وفي مكان ليس بعيداً عن البليد مقام عبد الله السامري <sup>(٢)</sup> أحد الأولياء الصالحين من مالبار يزوره الناس في أوقات الفحط طلباً للشفاعة ونزول المطر. وهناك غابة من نباتات الطلح إلى الشمال والشرق من بلاد بها ظباء وبعال.
الدَّهَارِيز <sup>(٣)</sup>	على الساحل على بعد ٤ أميال شرق الحافة.	قرية بها ١٠٠ منزل بعضها من الطين والبعض من الحجر لآل فاضل وآخرين من قبيلة آل كثير، والمكان متهدم. وإلى الغرب منه حقول قطن ومزرعة لأشجار جوز الهند.	يعمل الناس بصيد السمك والزراعة. ولهم ١٠ قوارب للصيد، و١٠٠٠ رأس من الأبقار، و٣٠٠ رأس من الأغنام والماعز. وكانت الدَّهَارِيز عاصمة لظَفَّار في السابق.

(١) انظر: البلاد (أو البلاد القديمة، أو البليد) (Or Bilad

.Balad - Al - Qadimah?, Or Balaid)

(٢) انظر: عبد الله السامري (Abdullah - As - Samiri

.Dahariz الدَّهَارِيز انظر: (٣)

الاسم	الموقع	طبيعة المكان	الملحوظات
الحافَّة <sup>(١)</sup>	على بعد ميلين شرق صَلَاة تمتد نحو ربع ميل بمحاذاة الساحل.	قرية تضم ١٥٠ منزلاً من الطين والحجر وبعضها غير مأهول. وبها ٢٥ عائلة من طبقة اجتماعية متواضعة تعمل بصيد السمك. والباقي من الشنافة من قبيلة آل كثير.	بها قليل من بساتين جوز الهند، وليس هنالك صناعات.
حُمْران <sup>(٢)</sup>	على بعد ١٢ ميلاً شرق صَلَاة وميلين عن البحر.	منزل وحدائق مع ينبوع ومجرى ماء كان يملكها والي ظَفَّار السابق.	يزرع هنا التبغ والفواكه والخضراوات من قبل مزارعين من البياسرة المهاجرين من عمان.
الحصن <sup>(٣)</sup>	على بعد ١٠٠ ياردة من الساحل في نقطة على بعد نصف ميل غرب الحافَّة، وميل ونصف جنوب شرق صَلَاة.	هو الحصن الرئيس في منطقة ظَفَّار بسلطنة عمان بناه الوالي سليمان منذ عدة سنين. وتبلغ مساحته فدائاً واحداً، وبه مبنى من ثلاث طبقات ومدخله من الجهة الشرقية.	يوجد خارج الحصن سوق صغيرة بها ستة حوانيت بقرها أكواخ قليلة.
أرزات <sup>(٤)</sup>	على بعد نحو ثمانية أميال إلى الشرق من صَلَاة وعلى بعد ميل ونصف من البحر.	قلعة بناها والي عمان السابق، ويقوم على حراستها عشرة جنود. وبالقرب منها عشرة منازل من الطين يسكنها المزارعون في حدائق الوالي السابق، وهم من قبيلة آل كثير.	يسقي الأراضي جدول ماء يأتي من واد يحمل الاسم نفسه.

(١) انظر: الحافَّة Hafah.

(٢) انظر: حُمْران Hamran.

(٣) انظر: الحصن Hisn.

(٤) انظر: أرزات Rizat.





الاسم	الموقع	طبيعة المكان	الملاحظات
الرُّبَاط <sup>(١)</sup>	على بعد ميلين شمال شرق صلالة، وعلى بعد ميل ونصف الميل من البحر.	موقع مهجور ترتفع به بقايا أعمدة ما زالت واقفة. وتغطي الأنقاض مساحة قد تبلغ عدة فدادين. ويبدو أن هذه البقايا غير قديمة جداً.	هناك قرية صغيرة منذ عام ١٨٤٤م ولكنها هجرت بسبب غزو رجال قبيلة القرا المتكرر.
صلالة <sup>(٢)</sup>	...	...	انظر المقالة الخاصة بصلالة.
طاقة <sup>(٣)</sup>	قرية في أقصى شرقي منطقة ظفار على بعد ميلين غرب حوز زوري، و٢٠ ميلاً غرب مَرَبَات.	قرية بها نحو ٢٠ كوخ من الطين ومبنى واحد من الحجر. ويسكنها بيت المعشني من قبيلة القرا. وبها ثلاث أو أربع عائلات من الأشراف، وبعض المشايخ ممن يفضون الخلافات بين البدو الذين يجلسونهم كثيراً. ويوكل إليهم رعاية مواشي البدو عندما يكونون بالسهول.	تنحدر الجبال نحو البحر ويمثل التقاؤها منظراً بديعاً. وهناك كثير من الأطلال القديمة.

### ظَفْر (جزيرة ذو) (Dhu Dafr Island)

٤٠ - ٢٦ - ١٦، ١٣ - ٢٦ - ٤٢. انظر: أكرم

(جزيرة) (Dhu Dafr Island)<sup>(٤)</sup>.

### الظَّفْرَة (وادي) (Zafrah Wadi)

٣٢ - ٢٦ - ١٨، ٤٥ - ٠٨ - ٤٢. قرية في

محافظة محابيل عسير بمنطقة عسير، تقع على

(١) انظر: الرُّبَاط Rubat.

(٢) انظر: صلالة Salalah.

(٣) انظر: طاقة Taqa.

(٤) اسم آخر يرد في بعض الخرائط والمطبوعات لجزيرة أكرم.

وتتفق جميع المراجع على أن ليوا هي التي في أقصى الجنوب، وأبعد أقسام الظفرة إلى الداخل، وأن طولها من الشرق إلى الغرب هو ١٧٥ ميلاً أو يزيد على ذلك، وأن عرضها صغير إذا ما قورن بطولها، وأن قرية شاه تقع فيها تقريباً في منتصف الطريق بالضبط بين طرفيها.

ولتحديد موقع ليوا فإن من الضروري تحديد موقع شاه، ولكن هنالك نقصاً كبيراً في الأدلة. على أن من المرجح أن شاه تقع على بعد ٥٠-٥٥ ميلاً من الساحل على خط يمتد جنوباً من رأس مُقَشِّط<sup>(١)</sup> ثم إلى جزر سُلاي إلى مسافة تسعين ميلاً من جنوب - الجنوب الغربي لمدينة أبو ظبي، وربما يكون الموقع الدقيق أبعد قليلاً من الساحل وأقرب أيضاً من ناحية الغرب.

ويعتمد موقع بَيُّوْتَة على موقع بئر دعفس التي تتبع هذه المنطقة دون شك، مع العلم أن موقع بئر دعفس لا يتوسط بَيُّوْتَة كما تتوسط شاه منطقة ليوا، وطبقاً للرواية التي تبدو أكثر صحة لأسباب كثيرة فإن دعفس على بعد نحو ٣٠ ميلاً جنوب شرق جبل الظنَّة (على الساحل المقابل لجزيرة ياس)، وعلى بعد نحو ٢٠ ميلاً إلى الداخل من أقرب نقطة على البحر. والموقع البديل المنسوب إلى دعفس أبعد كثيراً إلى الجنوب وإلى الشرق من الموقع الذي وصفه الآن. ولا نزاع على أن بَيُّوْتَة تقع بين ليوا والبحر، أو بمعنى آخر لا تصل إلى أقصى الطرف الغربي من الظفرة على حدود سبخة مطي.

(٢) انظر: مُقَشِّط (رأس) Miqaishit (Ras).

ارتفاع ٨٧٥ متراً فوق مستوى سطح البحر، ويقطنها أكثر من ٢٠٠٠ نسمة. وهي ترتبط مع الطريق الساحلي الرئيس بدرب متموج ومستو بطن واد سيء، إلى لا بأس به، طوله ١٧,٥ كم. وبالقرية طاحونة (ITALCONSULT, 1970).

### الظفرة Dhafrah

٠٠ - ٣٥ - ٢٣، ١٠ - ٠٠ - ٥٤. هي أقصى أجزاء عمان غرباً، وأقلها شهرة، وتمثل جزءاً فرعياً من عمان المتصالحة.

### الحدود:

تقع الظفرة بين الخليج العربي في الشمال والربع الخالي أو الصحراء العظيمة في جنوبي شبه الجزيرة العربية، وتحدها من الغرب سبخة مطي والجافورة، ومن الشرق الختم.

### الأقسام:

تتضمن هذه المساحة الضخمة المحددة على هذا النحو على الأقل خمس مناطق منفصلة تتميز بأسمائها، ولكن عدم وجود تضاريس طبيعية بارزة يجعل من الصعب تعيين حدودها ومداهها. وهناك في الحقيقة سبب يجعلنا نعتقد أن حدود الظفرة الداخلية غامضة نوعاً ما، وأن أسماء الأماكن لا يستخدمها كل البدو بنفس المعنى الدقيق. والمناطق الخمس المعنية هي الطف، وظفرة الداخل، وبَيُّوْتَة، والقفاء<sup>(١)</sup>، وليوا التي يقال إن اللفظ الصحيح لها هو اليوا Al - Juwa. وأكثر هذه المناطق أهمية هي ليوا وبَيُّوْتَة.

(١) انظر: القفاء Qufa.

ومن المناطق الباقية، فإن القفاء بلا شك تتوسط بين ليوا وبيئونة وهي طويلة من الشرق إلى الغرب وضيقة من الشمال إلى الجنوب.

أما منطقة الطف<sup>(١)</sup> فهي - كما تنفق الآراء - شريط بحري ممتد بطول الظفرة بعمق داخلي يمتد نحو ١٥ ميلاً، ويسمى جزؤها في أقصى الغرب الذي يصل ضوله إلى نحو ٢٥ ميلاً على كلا جانبي جبل الظنة في طف بيئونة<sup>(٢)</sup>.

والمنطقة الأخيرة المطلوب تحديدها هي الظفرة بمعناها الواسع كجزء لم يتضمنه أي من الأقسام السابقة. إن موقع الظفرة بالنسبة إلى بيئونة مشكوك فيه، ولكنه من المحتمل أن تكون في الشرق، بينما بيئونة في الغرب، وكلتاها بعيدتان عن البحر بالمسافة نفسها، وإضافة إلى هذا يبدو أن آبار الكفيفة<sup>(٣)</sup> تقع بالقرب من النقطة التي تلتقي فيها منطقتا بيئونة والظفرة ومنطقة الطف.

ويأتي بعد ذلك الرأي الذي يبدو جديراً بالقبول، وهو أننا نستطيع أن نرتب أقسام الظفرة كما يأتي بالتفريب:

١ - شريط على طول الساحل يبلغ عرضه ١٥ ميلاً، وهو الذي يسمى الطف، إلى مسافة ١٠٠ ميل تقريباً إلى الشرق، وطف بيئونة إلى مسافة خمسين ميلاً إلى الغرب.

٢ - وراء هذا الشريط الساحلي حزام عرضه ٤٠ ميلاً يتكون من مناطق من ظفرة الداخل وبيئونة والقفاء، ومن هذه المناطق المذكورة

تحاذي الظفرة (عرضها ٣٠ ميلاً) الطف على مدى طولها، وبيئونة (٢٠ ميلاً عرضاً) تحاذي طف بيئونة في كل طولها أيضاً، بينما تحتل القفاء المساحة الباقية جنوب المنطقتين.

٣ - وفي الداخل من القفاء، ومثلها بموازاة البحر تقريباً، حزام آخر طوله نحو ١٧٥ ميلاً وعرضه ٢٠ ميلاً، وهذا الحزام هو ليوا.

### الخصائص الطبيعية:

ليس في الطف وطف بيئونة البحريتين تضاريس ذات أهمية، إلا بعض التلال الصغيرة التي قد تكون بركانية. والشاطئ صخري، ويقال إنه توجد مستنقعات على مسافة قليلة من الداخل تتخللها هضاب حجرية، والنباتات بصفة أساسية هي شجرة العبل والحمض.

ويقال إن الظفرة وبيئونة، متشابهتان من حيث التضاريس، وهما تتكونان من منبسط أرضي من الرمل الأحمر الثقيل أو تراب مائل للاحمرار، ويزيد ارتفاع الظفرة على الطف، وليس في كليهما أي أشجار، وإن وجدت بالظفرة بعض شجيرات الأرطى والحمض، كما ينبت في بيئونة الأرطى والمرخ والعبل مما يوفر مراعي طيبة للإبل، ويبلغ عمق الآبار في الظفرة ما بين قامة وقامتين، وفي الطف قد يصل العمق سبع قامات بمتوسط ثلاث قامات.

أما القفاء فإقليم قاحل يتكون من كتبان رملية ليس بها من النبات سوى شجيرات قليلة من الأرطى، وماؤها قليل جداً، ولكن الآبار القليلة الموجودة ضحلة ولا يزيد عمقها على قامتين.

(١) انظر: الطف Taff.

(٢) انظر: طف بيئونة Taff Bainunah.

(٣) انظر: الكفيفة (بئر) Kafafah.



الرحل. وتشترك القبيلتان في سكنى ليوا، ولكن القرية الدائمة الوحيدة وتسمى المحضر كلها لقبيلة بني ياس. أما مواطن المناصير فهي لا تصير آهة إلا في الصيف عندما يزدهر محصول النخيل. وبساتين النخيل التابعة للمناصير تعد ملكاً مشتركاً للقبيلة كلها، في حين أن بساتين النخيل التابعة لبني ياس تخص مالكيين منفردين. والموجودون من قبيلة بني ياس في الظفرة حضرٌ إلى حد ما، ويتاجر بعضهم مع أبو ظبي وحتى مع دبي، ولهم مراسلات مع هذه الأمكنة.

أما مساكن القبيلتين فأكوخ من جريد النخيل وسعفها. وعندها تنتهي فترة إقامة المناصير في ليوا أثناء العام فإنهم يغلقون أكوخهم، ويسدون الآبار المجاورة بالرمال، كما يقال<sup>(٣)</sup>. والظفرة هي منطقة المراعي الرئيسة للمناصير، بينما يَبْنُوْنَ هي منطقة المراعي المفضلة لبني ياس. ويعد المناصير النجعة في الشتاء حتى إنهم قد يصلون غرباً إلى قطر، أما في الصيف فيتركون إبلهم مع

(٣) هذا وهم حسب ما يبدو لي، فربما أن المقصود مشابه لما كان يعمل به البدو الربع الخالي في المملكة العربية السعودية؛ إذ يعمدون إلى سد فتحة البئر فقط بغطاء جيد لمنع الرمل من دفن البئر، وليس دفنه بالرمل كما يظن هؤلاء. فالرمال المتحركة تهدد هذه الآبار في حالة عدم وجود أشخاص يعتنون بها وينظفونها من الرمال. ولما كانت مواقع هذه الآبار معروفة لهم فكل ما كان عليهم عمله هو إزالة الرمال المتراكمة على غطاء فتحة البئر، ثم فتح البئر والتخلص من كل الماء الراكد الموجود في البئر لردائه وضرره بسبب ركوده الطويل، وبعد وقت قليل يبدؤون في سحب الماء المتجدد، وعند الانتهاء من الشرب والتزود بالماء يعيدون غلق فتحة البئر جيداً لمنع الرمال من دفن البئر، وهكذا. وأظن أن هذا ما كان يعمل به البدو الظفرة.

ونعد ليوا أعظم هذه المناطق أهمية، وهي تتألف بشكل رئيس من كثبان رملية بيضاء متموجة جرداء، ولكنها تحتوي على أكثر من ٢٠ منخفضاً من المنخفضات الصغيرة التي تمتد في سلاسل من الشرق إلى الغرب، وتنفصل بعضها عن بعض بأراضٍ جدباء ولكنها تحوي تربة خصبة تعيش عليها قرى تقع عادة على مرتفع رملي مجاور. وفي هذه الواحات المنخفضة بعض زراعات النخيل التي تكون في بعض الحالات زراعة واسعة ملحوظة، ويبلغ عمق المياه في الواحات المنخفضة طبعاً قاطنين، وما عدا واحة الثروانية فإن عمق الماء لا يزيد أبداً عن أربع قامات.

ومياه الآبار في الظفرة كلها عموماً جيدة نوعاً ما، كما أنها وافرة إلى حد ما. والآبار نفسها إما أنها مغطاة من الداخل بجريد النخيل وسعفها، وإما غير مبطنة بشيء. والبئران اللذان يشدان عن هذه القاعدة هما بئر بابة<sup>(١)</sup> في يَبْنُوْنَ الذي يقال إن نصفه مبطن بالحجر، ويقع بئر يسمى الصقر<sup>(٢)</sup> أيضاً في يَبْنُوْنَ، ولكن موقعه غير معروف بالضبط، ويقال إنه مطن كلياً من الداخل. وهذه الصفة المميزة ترجع بلا شك إلى حد كبير إلى ضحالة الآبار، ولكنها ربما تشير أيضاً إلى صلابة التربة.

### السكان

ينتصر سكنى الظفرة على قبيلتين فقط هما: بنو ياس، والمناصير. وقبيلة بنو ياس قبيلة حضرية أكثر منها بدوية، وأما قبيلة المناصير فهي من البدو

(١) انظر: بابة (بئر) Babah.

(٢) انظر: الصقر (بئر) Saqar.



إبل بني ياس في يَبُونَة. ويشارك بنو ياس الذين يقطنون في الظفرة بصيد اللؤلؤ، ولهم عدد من القوارب يحتفظون بها في بندر رَدِيم وخور المغيرة وبندر المَرْقَأ على الساحل. ويقدر عدد سكان بني ياس في الظفرة بنحو ٥١٠٠ نسمة، في حين أن عدد المناصير - وهم القوة الكاملة للقبيلة - ١٤٠٠ نسمة.

وفضلاً عن ذلك، فهناك نحو ٧٠ عائلة بدوية من قبيلة المرر الذين تعودوا التجوال في لبوا. وهكذا فإن عدد سكان الظفرة جميعاً على هذا الأساس يقدر بنحو ٦٥٠٠ نسمة. ولكن هذا العدد غير ثابت.

#### الطبوغرافيا:

هذه قائمة مفصلة بالقرى والمستوطنات والآبار والنقط الرئيسة الأخرى في الظفرة طبقاً لأفضل المعومات التي أمكن الحصول عليها:

=

الاسم	الموقع	طبيعة المكان	الملحوظات
أبو الأبيض <sup>(١)</sup>	...	الجزء الأوسط من الجزيرة الذي يسمى الطرف الشرقي منه بشلاي.	انظر مقالة سُلاي.
بدع المعجوز <sup>(٢)</sup>	يقع على بعد نحو ١٢ ميلاً جنوب الجنوب الشرقي لبئر دغفس في بَيْتُونَة.	بئر.	عمق هذه البئر سبع قامات، ولكنها خربة في الوقت الحاضر.
العقبلة <sup>(٣)</sup>	بئر في الداخل على بعد نحو ١٠ أميال جنوب جبل بَرَكَة على الساحل، ومن المحتمل أنه في بَيْتُونَة.	بئر.	العمق خمس قامات وتسمى أيضاً العقبلة <sup>(٤)</sup> .
العصي <sup>(٥)</sup>	بئر تقع على بعد نحو ١٠ أميال شمال غرب الحميم في القفاء.	بئر.	العمق قامة وربع.
عتاب <sup>(٦)</sup>	على بعد نحو ١٠ أميال شمال المزيرعة في ليوا.	قرية دائمة من ٢٠ كوخاً للقبسات من بني ياس.	شيخها الحالي هو بطي بن خادم الذي يحكم المزيرعة وقرمداً أيضاً، ولكنه يقيم عادة في مدينة أبو ظبي. ويوجد أيضاً عدد لا بأس به من أشجار النخيل، و٢٠ بئراً عمق كل منها قامتان.
عابة <sup>(٧)</sup>	على بعد نحو ٣٠ ميلاً شرق - جنوب شرق دغفس. وعلى المسافة نفسها شمال - شمال الغربي من شاة في منطقة الظفرة.	هي بئر ومكان للتخيم لخمسة وعشرين عائلة من المزارع من قبيلة بني ياس.	العمق قامتان.

(٥) انظر: العصي (بئر) Asi.

(٦) انظر: عتاب Attab.

(٧) انظر: عابة (بئر) Ayih.

(١) انظر: الأبيض (جزيرة أبو) Abyadh (Abul).

(٢) انظر: المعجوز (بدع) Ajuz (Bada - Al).

(٣) انظر: العقبلة Aghailah؛ والعقبلة Aqailah.

(٤) ينطق القاف غيناً كما هي في بعض اللهجات في الخليج العربي.





الاسم	الموقع	طبيعة المكان	الملحوظات
بَابَةٌ <sup>(١)</sup>	على بعد نحو ١٢ ميلاً شرق دَعْفَس في بَيْتُونَةَ.	بئر.	الماء صالح للشرب وعمق البئر نحو ثلاث قامات، وجوانبها مرصوفة <sup>(٢)</sup> إلى النصف بالحجارة.
جبل بَرْكَةٌ <sup>(٣)</sup>	على الساحل على مسافة نحو ١٦ ميلاً جنوب غرب جبل الظَّنَّة.	تلة.	...
بو بارد <sup>(٤)</sup>	على مسافة ميل أو سبيلين شمال المهبي في بَيْتُونَةَ.	بئر.	الماء على عمق قامتين.
خور البَرْم	يقع قبالة ساحل الطف وطف بَيْتُونَةَ، ومدخله قريب من رأس جِلاع الذي سيرد وصفه أدناه. ويقع رأس الخور بين جزيرة سُلالِي والبر الرئيس. ويبعد طرفه الشرقي ٥٠ ميلاً من مدينة أبو ظبي، والطرف الغربي على نفس المسافة من حدود سبخة مطي.	هو مجرى ممتد لا متغذله مواز للشاطئ، ويقع بين هذا الشاطئ وبين شعاب صخرية كبيرة تسمى البَرْم، ويمكن للسفن الصغيرة الوصول إليه، وبه مرافق هي: بندر المَرْقَأ، وخور مغيرة، وبندر زَويم. وهي موضحة كل على حدة في هذا الجدول.	يسمى هذا الخور أيضاً البَرْمي. ويبلغ طوله ٥٠ ميلاً وعرضه عند المدخل خمسة أميال تتناقص إلى ميل واحد عند الرأس، وهو مفتوح من جهة الغرب ومغلق من الشرق. وتتناقص أعماقه بطريقة غريبة من عشر قامات إلى قامة واحدة. وفي عام ١٩٠٧م في محاولة لاكتشافه بلغ القياس أولاً خمس قامات، وبعد ذلك مباشرة سجل عمق قامة ونصف.
دَعْفَس <sup>(٥)</sup>	نوقش موقع هذا المكان في النص الوارد أعلاه، وجميع المصادر تقول إن هذا المكان في بَيْتُونَةَ، وهو نقطة ملائمة يمكن منها تحديد الأماكن الأخرى.	بئر.	الماء على عمق قامة ونصف، وهو صالح للشرب.

(٣) انظر: بَرْكَةٌ (جبل) Barakah (Tahal)

(٤) انظر: بَارِد (بئر بو) Barid (Bu)

(٥) انظر: دَعْفَس (بئر) Daafas

(١) انظر: بَابَةٌ (بئر) Bahah

(٢) المصطلح في نجد في المملكة العربية السعودية هو طي الأبار، فيقال بئر مطوية؛ أي جدرانها مبطنة بالحجارة لمنع تهدمها.

الاسم	الموقع	طبيعة المكان	الملحوظات
داهن <sup>(١)</sup>	على بعد نحو ١٠ أميال شمال غربي القعيسة في ليوا.	قرية صيفية من ستة منازل لفرع آل بر منذر من قبيلة المناصير.	شيخهم هو راشد بن مانع، وفي القرية نحو ٢٥٠ من أشجار النخيل، وعدد الآبار أربعة بعمق قامة واحدة فقط لكل بئر.
الضبيبة <sup>(٢)</sup>	على بعد نحو ١٥ إلى ٢٠ ميلاً شرق - شمال شرق الثروانية في القفاء.	بئر مهجورة في الوقت الحاضر.	العمق قامتان.
الظفير <sup>(٣)</sup>	تبعد نحو ١٠ أميال نحو الجنوب الغربي من المزيرة في ليوا.	قرية دائمة مكونة من ٣٠ كوخاً للمحاربة من قبيلة بني ياس.	كبير هذه القرية هو حمد بن غتيل، وهو يدبر محضر الطرق أيضاً. وفيها عدد كبير من أشجار النخيل، والزراعة بها جيدة، وفيها ثلاثون بئراً يبلغ عمق البئر فيها أربع قامات ومياهها ضاربة للملوحة.
جبل الظنة <sup>(٤)</sup>	على ساحل طف بَيِّنُوثة، على الرأس الذي يمتد باتجاه جزيرة صير بني ياس.	جبل.	يبلغ ارتفاع جبل الظنة ٣٥٠ قدماً، وفيها على بعد ٢ أو ٣ أميال إلى الشرق من هذا الجبل خور صغير يعرف باسم برقة حائز. وعلى مسافة ثلاثة أميال إلى الشرق من برقة حائز يوجد رأس صغير يسمى رأس الرويس <sup>(٥)</sup> . وعلى مسافة أربعة أميال إلى الشرق من الرويس رأس صغير يسمى رأس الضبيبة <sup>(٦)</sup> . ويمثل البحر من جبل الظنة إلى رأس الضبيبة خليجاً يسمى دوحه الظنة <sup>(٧)</sup> .

(١) انظر: داهن (رأس) Ruwais.

(٢) انظر: الضبيبة (رأس) Dhubaih (Ras).

(٣) انظر: الظنة (دوحه) Dhannah (Dohat).

(٤) انظر: داهن Dahin.

(٥) انظر: الضبيبة Dhabaibah.

(٦) انظر: الظفير Dhafir.

(٧) انظر: الظنة (جبل) Dhannah (Jabal).



الاسم	الموقع	طبيعة المكان	الملحوظات
الظويهر <sup>(١)</sup>	على بعد نحو ٢٥ ميلاً إلى جنوب غرب شاه في ليوا.	هي قرية مكونة من ٣٠ كوخاً لآل بو فلاح والقيسات من قبيلة بني ياس.	....
الحاذي <sup>(٢)</sup>	على بعد نحو ١٠ أو ١٢ ميلاً إلى الشرق من السبخة في ليوا.	قرية دائمة من ١٥ كوخاً لبني ياس من فرع الهوامل.	كبير هذه القرية هو راشد بن حميد، ويدير شاه أيضاً والسبخة والوزيل. ويوجد ٢٥ بئراً بعمق قامة واحدة لكل بئر، وتوجد مزارع كبيرة للنخيل. ويلحظ أن السكان يروون حقولهم يدوياً بدلاً من استخدام حيوانات، وهم حضر تماماً.
الحخيف <sup>(٣)</sup>	على بعد نحو ١٢ ميلاً شرق - شمال شرق خنور في ليوا.	قرية دائمة مكونة من ٥٠ كوخاً للمزارع من قبيلة بني ياس.	مزارع نخيل واسعة، وبها نحو ٣٠ بئراً عمق كل منها ثلاث قامات ويحكم هذه القرية فارس بن علي من خنور والمارية.
الحليب <sup>(٤)</sup>	على بعد ٢٥ أو ٣٠ ميلاً شرق القعيسة على حدود الختم.	بئر.	العمق هو نحو قامتين ونصف القامة.
الحويم <sup>(٥)</sup>	تقع بين ٨٥ و ٩٠ ميلاً شرق شاه، والقرية في أقصى الشرق من ليوا.	هي قرية صيفية تتكون من ٣٠ كوخاً للمناشير من فخذ آل طريف.	فيها خمسة آبار عمق كل منها قامة ونصف وبها نخل كثير وطيب، والرئيس الحالي هو سويد بن غددير، وتحت حكمه القعيسة أيضاً.

(٤) انظر: الحليب Halib.  
(٥) انظر: الحميم (بئر) Hamaim.

(١) انظر: الظويهر Dhawahir.  
(٢) انظر: الحاذي Hadhi.  
(٣) انظر: الحخيف Hafif.



الاسم	الموقع	طبيعة المكان	الملحوظات
بدع الحمرة <sup>(١)</sup>	على بعد ١٥ أو ٢٠ ميلاً شمال عتّاب، ومن المحتمل أن تكون في ظفرة الداخل.	بئر.	العمق قامة واحدة.
الحوايا <sup>(٢)</sup>	على بعد نحو ١٥ ميلاً في الشمال الشرقي من بدع الحمرة.	بئر.	الماء على عمق أقل من قامة.
الحويلة <sup>(٣)</sup>	في أقصى الغرب من ليوا.	قرية دائمة تضم ٤٠ كوخاً لبني ياس من فخذ المزاريح.	يبلغ عمق الآبار فيها فامتين ونصف القامة.
العبد <sup>(٤)</sup>	على بعد نحو ١٢ ميلاً غرب خنور في ليوا.	قرية صيفية تضم ٥٠ كوخاً لآل بو منذر من قبيلة المناصير.	بها نحو ٦٠ بئراً متوسط عمق الواحدة قامتان، ومزارع النخيل واسعة نوعاً ما. ويحكمها راشد بن مانع الذي يسكن عادة في الصّريط التي يحكمها مع الثروانية أيضاً.
رأس جلاع <sup>(٥)</sup>	على الساحل، على بعد ٢٠ ميلاً شرق جبل الطّنة، وهو يحدد مدخل خور البرّم.	رأس على شكل قلعة لها أبراج.	إلى الغرب من هذا الرأس على بعد أربعة أو خمسة أميال خور صغير يسمى خور المنائف <sup>(٦)</sup> ، وإلى الشرق على بعد نحو ميلين ونصف إلى خمسة أميال على التوالي خور صغير يسمى خور الثميرية <sup>(٧)</sup> وصخرة تسمى باسم قَصّار بو خن <sup>(٨)</sup> .

(٥) انظر: جلاع (رأس) (Ijla (Ras).

(٦) انظر: المنائف (خور) (Manaif (Khor).

(٧) انظر: الثميرية (خور) (Thumairiyah (Khor).

(٨) انظر: قَصّار بو خن (Qassar Bu Khinn).

(١) انظر: الحَمْرَة (بدع) (Hamrah (Badaal).

(٢) انظر: الحَوَايَا (Hawaya).

(٣) انظر: الحَوَيْلَة (Huwaylah).

(٤) انظر: العبد (Idd).



الاسم	الموقع	طبيعة المكان	الملحوظات
الجريرة <sup>(١)</sup>	على مسافة ميلين جنوب الجرة في ليوا.	قرية صيفية من ستة أكواخ لآل بو الشعر من قبيلة المناصير.	يوجد بعض شجر النخيل، وأربعة آبار عمقها قامة واحدة. ورئيس هذا المكان وكذلك الجرة وموصل هو محمد بن جريو.
بدع جرش <sup>(٢)</sup>	على بعد نحو ٢٥ ميلاً جنوب غرب بندر المَرْقَا في ملف يَنْوُنة.	بئر.	العمق قامة ونصف.
الجرة <sup>(٣)</sup>	على بعد نحو ٢٠ ميلاً جنوب غرب الحَيميم في ليوا.	قرية صيفية صغيرة من ١٠ أكواخ لآل بو الشعر من قبيلة المناصير.	اسمها الجرة أو البيرة، فيها ثمانية آبار عمق كل منها قامة، وفيها نخيل كثير جيد وثلاث من الخيل. ورئيس هذا المكان وكذلك موصل هو محمد بن جريو.
الكفيفة <sup>(٤)</sup>	على بعد نحو ١٦ ميلاً جنوب غرب خور المغيرة على الساحل، ويسدو أنها في الطف، ويقال، في بعض الأحيان إنها في يَنْوُنة، أو في الظفرة ومن هذا يمكن أن نستنتج أنها بالقرب من مكان التقاء المناطق الثلاث.	بئر.	غالباً تنطق الكفايفة، والماء على عمق قامة ونصف، وهو صالح للشرب.
كبورة <sup>(٥)</sup>	على مسافة تتراوح بين ١٥ إلى ٢٠ ميلاً إلى الشرق من الحَيميم في ليوا.	بقعة بها عشر من شجر الغاف، وهي مكان التقاء الجماعات الغازية من المناصير عندما يكونون على وشك دخول عمان.	فيها ثمانية آبار عمق كل بئر أقل من قامة، ومياهها ضاربة للملوحة.

(١) انظر: الكَفَيْفَة (بئر) Kafafah.

(٢) انظر: كَبُورَة (آبار) Kaiwrah.

(٣) انظر: الجُرَيْرَة Jarairah.

(٤) انظر: جَرَش (بدع) Jarash (Bada).

(٥) انظر: الجِرَة (آبار) Jarrah، والبيرة (آبار) Yarah.

الاسم	الموقع	طبيعة المكان	الملاحظات
الكبة <sup>(١)</sup>	على بعد نحو ٨ أميال شمال خنور في ليوا.	مستوطنة بها عشرون كوخاً لآل بو فلاح، وآل سلطان من قبيلة بني ياس.	فيها ثمانية آبار عمق الواحدة أقل من قامة ومياهها ضاربة للملوحة.
خنور <sup>(٢)</sup>	نحو ٥٥ ميلاً إلى الجنوب الغربي من شاه في ليوا.	قرية دائمة من ١٠٠ كوخ للمزارع من قبيلة بني ياس.	فيها نحو ٨٠ بئراً عمق كل منها قامتان، ومزارع التخيل واسعة في ليوا؛ إذ يبلغ عدد ما فيها وفق أحد التقارير ١٤٠٠٠ نخلة، ويتزعمها فارس بن علي ويعيش فيها، كما يتزعم معها الحفيف والمارية أيضاً. وكان فيها قلعة دمرها الشيخ جاسم بن ثاني شيخ قطر في إحدى غزواته لليوا.
أم الأشطان <sup>(٣)</sup>	على بعد نحو ٣٠ ميلاً إلى الغرب من دغفس في طرف بيوتة الغربي.	بئر.	الماء مالح وعمق البئر قامتان أو أكثر، وكثيراً ما يتردد البدو إلى هذا المكان في تنقلاتهم بين الظفرة وقطر والأحساء وبييرين.
لطيير <sup>(٤)</sup>	على بعد نحو ٣٠ أو ٣٥ ميلاً غرب - جنوب غرب شاه في ليوا <sup>(٥)</sup> .	قرية دائمة تضم ١٥ كوخاً للقييسات من بني ياس.	عمق البئر ثلاث قامات.
لطيير <sup>(٦)</sup>	على بعد نحو ٣٥ ميلاً جنوب شرق بندر زديم على الساحل في وسط ظفرة الداخل.	بئر وأرض تسكن فيها ٣٠ عائلة من فرع المزارع من قبيلة بني ياس.	عمق البئر من قامة إلى قامتين.

(٤) انظر: لطيير Latir.

(٥) الصحيح أنها لا تبعد سوى ١٢ ميلاً شمال غرب شاه.

(٦) انظر: لطيير Latir.

(١) انظر: الكبة Kaiyih.

(٢) انظر: خنور Khannur.

(٣) انظر: الأشطان (بئر أم) Lashtan (Umm).





الاسم	الموقع	طبيعة المكان	الملاحظات
اللِّدَامَة <sup>(١)</sup>	...	مضرب خيام تقيم فيه ٢٠ عائلة من فرع المزاريع من قبيلة بني ياس.	...
المعصار <sup>(٢)</sup>	على بعد نحو ١٥ أو ٢٠ ميلاً شمال وإلى الغرب تقريباً من القعيصة في ظفرة الداخل.	بئر.	عمق البئر من قامة إلى فامتين.
المارية <sup>(٣)</sup>	على بعد نحو ٧ أميال شمال غرب خنُور في ليوا.	قرية دائمة تضم ٧٠ كوخاً للمزاريع والقيصات من بني ياس.	فيها نحو ٣٠ بئراً عمق كل منها قامتان، ويزرع النخيل على نطاق واسع. ويحكم هذه القرية مع قرية الحفيف فارس بن علي من خنُور.
مُقَيْشِط <sup>(٤)</sup>	...	الجزء الغربي من جزيرة سُلاي.	انظر مقالة سُلاي. وتسمى القمة الغربية من مُقَيْشِط برأس مُقَيْشِط.
بندر المَرْفَأ <sup>(٥)</sup>	على ساحل الطف في خور البَرَم على بعد نحو ٧ أميال شرق - جنوب شرق رأس الروسية.	مرسى يحتفظ فيه بعض غواصي اللؤلؤ من الظفرة بقواربهم.	يستخدم فرع بني شكر من قبيلة بني ياس هذا المكان قاعدة ينطلقون منها في عمليات صيد اللؤلؤ.
الموصل <sup>(٦)</sup>	على بعد نحو ٢٠ ميلاً غرب الجرة في ليوا.	قرية صيفية مكونة من عشرة أكواخ لآل ير الشعر من المناصير.	فيها خمسة آبار عمق الواحدة قامة واحدة، وبعض أشجار النخيل، وعند السكان ثلاث من النخيل. ويتزعم هذا المكان مع الجرة والجريرة محمد بن جريو.

(٤) انظر: مُقَيْشِط (رأس) (Miqashit (Ras).

(٥) انظر: المَرْفَأ (بندر) (Mirfah (Bandar).

(٦) انظر: المَوْصِل (Mosal).

(١) انظر: اللِّدَامَة (Lidamah).

(٢) انظر: المَوْصَار (بئر) (Maasar).

(٣) انظر: المَارِيَّة (Mariyah).





الاسم	الموقع	طبيعة المكان	الملحوظات
المزيرعة <sup>(١)</sup>	على بعد نحو ١٢ ميلاً جنوب - جنوب غرب شاه. وهي في ليوا.	قرية دائمة من ٨٠ كوخاً للمحاربة والقيسات من قبيلة بني ياس.	فيها ما يزيد على ١٠٠ بئر، متوسط عمق الواحدة ٤ قامات، ويقال إن الماء نقي جداً وشفاف، وأكبر مزارع أشجار النخيل في ليوا موجودة هنا. وفيها بعض المخازن يشتري منها القرويون والبدو من الجهات المجاورة ما يريدونه. وزعيمها هو بطي بن خادم الذي يقيم عادة في مدينة أبو ظبي، وهو يحكم قرى عتّاب وقرمدة أيضاً.
التميرية <sup>(٢)</sup>	على بعد نحو ٣٣ ميلاً إلى الجنوب في أقصى الطرف الشرقي من خور البطين القريبة من مدينة أبو ظبي في ظفرة الداخل.	بئر.	يتراوح عمقها بين قامة وقامتين.
نشاش <sup>(٣)</sup>	على بعد نحو ثمانية أميال شمال غرب الجرة في ليوا.	موقع به ماء.	يطرقه بنو ياس، وعمق البئر هنا قامتان.
القعيصة <sup>(٤)</sup>	على بعد نحو ١٢ ميلاً غرب - جنوب غرب الحويم في ليوا.	قرية صيفية من ١٥ كوخاً لآل بورحمة من قبيلة المناصير.	فيها ستة آبار عمق الواحدة نحو قامتين، كما أن بهسا قليلاً من أشجار النخيل. وعند أهل القرية خمس من الخيل. والشيخ هو سويد بن غدير الذي تتبعه الحويم أيضاً.

(١) انظر: المَزِيرَعَة Muzairah.

(٢) انظر: النَمِيرِيَّة (بئر) Nimairiyah.

(٣) انظر: نَشَاش Nishshash.

(٤) انظر: القَعَيْسَة Qaaisah.



الاسم	الموقع	طبيعة المكان	الملحوظات
قرمدة <sup>(١)</sup>	على بعد نحو تسعة أميال شمال شرق المزيرعة. وهي في ليوا.	قرية دائمة مكونة من ٤٠ كوخاً للمحاربة والقييسات وآل سلطان من قبيلة بني ياس.	يها نحو عشرة آبار عمق الواحدة قامة واحدة، كما أن بها قليلاً من النخيل ويحكم قرمدة بطي بن خادم، وهو يحكم المزيرعة وعتاب أيضاً، ويقيم عادة في مدينة أبو ظبي.
بدع القُمَزَان <sup>(٢)</sup>	على بعد نحو ٢٠ ميلاً إلى جنوب غرب - غرب دغفس في بِنُونَة.	بئر مهملة في الوقت الحالي.	الماء على عمق ثلاث قامات.
قطوف <sup>(٣)</sup>	على بعد نحو ٢٥ ميلاً إلى الشرق ونوعاً ما إلى الجنوب من حنُور وهي قرية في أقصى الجنوب في ليوا.	قرية للقييسات من بني ياس بها ٢٥ كوخاً.	...
بندر زَديم <sup>(٤)</sup>	على ساحل الطف في خور البَزَم بالقرب من رأسه على بعد نحو ١٤ ميلاً شرق بندر المَرَفَأ.	مرسى يُؤوي فيه الغواصون من سكان الظفرة بعض قوارب صيد اللؤلؤ.	هي قاعدة لعمليات صيد اللؤلؤ ينطلق منها رجال الهوامل والمزاريع والقصل وآل سلطان من قبيلة بني ياس، كما ينطلق منها للصيد بعض رجال آك فلاح وآل بو فلاح ممن ليس لهم قوارب يملكونها.
الركية <sup>(٥)</sup>	على بعد نحو ١٢ ميلاً جنوب العقيلة في بِنُونَة.	بئر.	العمق قامتان.
غيث الرَكيز <sup>(٦)</sup>	بين مغيلة الرَكيز والسبخة، وربما تقع في ليوا.	بئر.	عمقها قامة واحدة.

(٤) انظر: زَديم (بندر) Radaim (Bandar).

(٥) انظر: الرُكِيَّة (بئر) Rakaiyah.

(٦) انظر: الرَكيز (غيث) Rakaiz (Ghait - Ar).

(١) انظر: قَرْمِدَة Qarmidah.

(٢) انظر: القُمَزَان (بدع) Qumzan (Bad - Al).

(٣) انظر: قُطُوف Qutuf.



الاسم	الموقع	طبيعة المكان	الملحوظات
مغيلة الركيز <sup>(١)</sup>	على بعد نحو ١٢ ميلاً شمال - شمال شرق السبخة في القفاء.	بئر.	عمق البئر بين قامة واحدة وقامتين.
الرمامة <sup>(٢)</sup>	في الداخل على بعد نحو ٢٥ ميلاً جنوب بندر زديم على الساحل في ظفرة الداخل.	بئر.	العمق قاتان.
الرؤسة <sup>(٣)</sup>	على بعد ١٥ إلى ٢٠ ميلاً غرب العد في ليوا في أقصى طرفها الغربي.	بئر.	الماء على عمق قامة واحدة وفيها مزرعة نخيل صغيرة تخص القرويين في العد.
رأس الرويسية <sup>(٤)</sup>	على الساحل، على بعد نحو منتصف الطريق إلى خور البزم و١٣ ميلاً غرب رأس مقيط.	رأس صغير.	...
جزيرة شلالي <sup>(٥)</sup>	...	...	انظر مقالة شلالي.
السالمي <sup>(٦)</sup>	على بعد ١٠ أميال شمال - شمال شرق المزرعة. وهي في ليوا.	قرية من ٣٠ كوخاً للمحاربة من بني باس	...
الصربط <sup>(٧)</sup>	على بعد نحو ١٥ ميلاً شرق - جنوب شرق شاه. وهي في ليوا.	قرية صيفية من ٢٠ كوخاً لآل بو منذر من قبيلة المناصير.	بها خمسة آبار عمق كل منها قاتان، كما أن بها قليلاً من النخيل. وشيخها هو راشد بن مانع الذي يعيش عادة هنا، ولكنه يحكم أيضاً قريتي العد والثروانية، وله عشر من الخيل. ويتنقل في فصل الشتاء حتى قد يصل إلى قطر.

(١) انظر: الركيز (مغيلة) (Ar - Mughilat) - Rakariz.

(٢) انظر: الرّمّامة (بئر) (Ar) - Ramramah.

(٣) انظر: الرُّؤْسَة (بئر) (Ar) - Rihsah.

(٤) انظر: الرُّوسِيَّة (رأس) (Ar) - Ruwaisiyah.

(٥) انظر: شلالي (جزيرة) (Ar) - Salali.

(٦) انظر: السَّالِمِي (بئر) (Ar) - Salimi.

(٧) انظر: الصَّرْبِط (بئر) (Ar) - Sarait.

الاسم	الموقع	طبيعة المكان	الملحوظات
رأس الصوامع <sup>(١)</sup>	على الساحل في منتصف الطريق بين أقرب الأطراف من جزيرتي سُلالِي وياس على بعد نحو ٣٠ ميلاً عن كل منهما.	جرف من الأرض المرتفعة.	فيها رأس صغير على بعد نحو أربعة أميال غرب رأس الصوامع يعرف باسم رأس قرين العيش. وإلى الشرق على بعد أربعة أو ثمانية أميال خور خصيفة وخور هرمية اللذان يوجد بينهما على مسافة قصيرة في الداخل نل صغير يسمى جبل خصيفة.
شاه <sup>(٢)</sup>	تقرر بالإجماع أن موقع شاه هو عموماً في وسط ليوا، وقد نوقش آنفاً.	قرية مستقرة من ٦٠ كوخاً للهوامل والقصل من فروع قبيلة بني ياس.	عدد الآبار بها نحو ٣٠ بئراً، وعمق الواحدة يتراوح بين قامة وقامتين، وفيها مزارع واسعة للنخيل. والشيخ هو راشد بن حميد الذي يحكم أيضاً الحاذي والسبخة والوزيل.
بدع الشويبر <sup>(٣)</sup>	على بعد نحو ٤٠ ميلاً جنوب شرق مدينة أبو ظبي في أقصى الركن الشرقي من ظفرة الداخل.	بئر.	العمق قامة ونصف.
شدق الكلب <sup>(٤)</sup>	على بعد نحو ١٠ أميال غرب المزيرعة في ليوا.	قرية من ٤٠ كوخاً لبني ياس من بني فلاح والقيسات وآل سلطان.	اسم وصفي.
الشويها <sup>(٥)</sup>	على ساحل طف يَبْتُونَة عند منتصف الطريق بين جبل بَرَكَة وجبل الظنّة.	موقع لا يحصل فيه على الماء إلا في أعقاب المطر.	مكان استخدمه شيخ أبو ظبي كقاعدة أمامية للأعمال الحربية ضد قطر.

(١) انظر: الصَّوامِع (رأس) (Sawami (Ras).

(٢) انظر: شاه (Shah).

(٣) انظر: الشُّويْبِر (بئر بدع) (Shawaibir (Bida - Ash).

(٤) انظر: شِدْقُ الكَلْب (Shidaq - Al - Kalb).

(٥) انظر: الشُّويْهَات (Shwaihat).





الاسم	الموقع	طبيعة المكان	الملحوظات
السبخة <sup>(١)</sup>	على بعد نحو ١٥ ميلاً <sup>(٢)</sup> شرق شاه. وهي في ليوا.	قرية دائمة تتألف من ٣٠ كوخاً لبني ياس من فرع الهوامل.	يوجد ٣٠ بئراً عمق الواحدة منها قامتان، ومزارع النخيل واسعة وشيخها هو راشد بن حميد الذي تتبعه أيضاً الحاذي وشاه والوزيل.
سهيل <sup>(٣)</sup>	على بعد نحو ٢٥ ميلاً شمال الحادي في ظفرة الداخل.	أرض تعسكر فيها ١٥ عائلة من بني ياس من فرع المزارع.	...
الطريف <sup>(٤)</sup>	على بعد نحو ٦ أميال في الداخل من بندر زديم باتجاه الجنوب. وهي في الطف.	بئر لا تستعمل في الوقت الحاضر.	الماء على عمق قامة واحدة.
الطرق <sup>(٥)</sup>	على بعد نحو ٧ أميال شرق المزيرة. وهي في ليوا.	قرية دائمة مكونة من نحو ٤٠ كوخاً لبني ياس من المحاربة.	بها نحو ٤٠ بئراً عمق كل منها نحو قامتين، ومزارع نخيل واسعة وفيها متجران يبيعان الأرز والبن، وشيخها هو حمد بن غتيل الذي يحكم الظفير أيضاً.
خريجة ثامر <sup>(٦)</sup>	على بعد نحو ١٠ أميال جنوب شرق العقيلة في بَيْتُونَة.	بئر.	بئر على عمق قامتين.
الثروانية <sup>(٧)</sup>	في منتصف الطريق بين شاه والحجيم في خط مستقيم بينهما. وهي في ليوا.	قرية صيفية تتألف من ٣٠ كوخاً للمناصير من فرع آل مندر، وفيها سكان من بني ياس دائمون من قسم الهوامل. وهم نحو ٢٥ عائلة.	الآبار عددها نحو ٣٠ بئراً وعمق الواحدة ٦ قامات ومزارع النخيل واسعة. وفيها أربع من النخيل. وشيخ هذا المكان هو راشد بن مانع، وهو يحكم أيضاً الصريط (حيث يعيش عادة) كما يحكم العد.

(٥) انظر: الطرق Taraiq

(٦) انظر: خريجة ثامر (بئر) Kharaijat Thamir، وخريجة

ثامر (بئر) Thamir (Kharaijat).

(٧) انظر: الثروانية (Ath) Tharwaniyah.

(١) انظر: السبخة Sakhah.

(٢) المسافة لا تتعدى خمسة أميال إلى الشرق من شاه.

(٣) انظر: سهيل Suhail.

(٤) انظر: الطريف (بئر) Tarai (At).

الاسم	الموقع	طبيعة المكان	الملحوظات
ثَائِه <sup>(١)</sup>	على بعد نحو ١٥ ميلاً في الداخل باتجاه الجنوب من البحر، وعلى بعد ٥٠ ميلاً إلى الجنوب الغربي من الشويبر في ظفرة الداخل.	بئر.	الماء على عمق قامتين.
الوهيدة <sup>(٢)</sup>	على بعد ٦ أو ٧ أميال جنوب شرق الصّريط. وهي في ليوا.	قرية من ٢٥ كوخاً لبني ياس من قسم الهوامل.	عمق البئر هو قامتان.
الورلة <sup>(٣)</sup>	على بعد نحو ٢٠ ميلاً شرق غيث الركيز.	قرية من ٢٥ كوخاً لبني ياس من قسم الهوامل.	الماء على عمق قامة واحدة والمكان يطرفه المناصير كثيراً.
الوزيل <sup>(٤)</sup>	على بعد ٣ أو ٤ أميال جنوب شاه. وهي في ليوا.	قرية دائمة من ٢٠ كوخاً لبني ياس من الهوامل.	عدد الآبار ١٠ آبار بعمق قامة واحدة، وفيها بعض النخيل. وشيخها راشد بن حميد شيخ شاه.
جبل الوتيد	على الساحل عند أقصى الطرف الغربي لطف يَبْتُونَة.	ثلة.	تمثل الحدود بين الظفرة وسبخة مطي.
الجيف <sup>(٥)</sup>	على بعد نحو ٣٥ ميلاً غرب شاه <sup>(٦)</sup> . وهي في ليوا.	قرية مكونة من ٢٥ كوخاً لبني ياس من قسم القبيسات.	...
جزيرة صير ياس	...	...	انظر المقالة الخاصة بجزيرة صير ياس.

(١) انظر: ثَائِه (بئر) Thaih.

(٢) انظر: الوُهَيْدَة (Al) Wahaidah.

(٣) انظر: الورلة (Al) Warlah.

(٤) انظر: الوزيل (Al) Wazil.

(٥) انظر: الجيف (Al) Yaif.

(٦) الصحيح أنها لا تبعد عن شاه سوى نحو ١٠ أميال في الشمال الغربي.



## المواصلات:

ترتبط الطرق الصحراوية المنبثقة من بندر المَرْفَأ، وخور المغيرة، وبندر زَديم قري ليوا بالساحل. وفيما يأتي قائمة بالمحطات العادية:

- بندر المَرْفَأ، وبدع جرش، والبابة، ومجمولة<sup>(١)</sup>، وبدع محمد<sup>(٢)</sup>، وكية في ليوا.

- خور المغيرة، والكفيفة، والبابة، والبديعة<sup>(٣)</sup>، ومشيرب<sup>(٤)</sup>، والمزيرة في ليوا.

- بندر زَديم، وبزومي، وذونين<sup>(٥)</sup>، وقريان<sup>(٦)</sup>، وبدع سيف<sup>(٧)</sup>، والمغيلة<sup>(٨)</sup>، واستال<sup>(٩)</sup>، وشاه في ليوا.

## الوضع السياسي:

الظفرة كما ذكرنا آنفاً هي جزء من عمان المتصالحة، وكلها تقع ضمن دائرة النفوذ السياسي لشيخ أبو ظبي، وتعد تابعة لإمارته. ويعد بنو ياس في ليوا أنفسهم من رعايا الشيخ، أما نفوذه بين المناصب فغير مؤكد<sup>(١٠)</sup>. وكانت الظفرة في أوقات

(١) انظر: مَجْمُوعَة Majmulah.

(٢) انظر: مُحَمَّد (بدع) Muhammad (Bada).

(٣) انظر: البَدِيعة Badiyah.

(٤) انظر: مُشِيرِب Mashairib.

(٥) انظر: ذُونَيْن Dhuwannain.

(٦) انظر: قَرِيَان Qaryan.

(٧) انظر: سَيْف (بدع) Saif (Bada).

(٨) انظر: المُغِيلَة Mughailah.

(٩) انظر: استال Istal.

(١٠) المناصب هم حلفاء بني ياس منذ قديم الزمان (مركز الوثائق والدراسات، دولة الإمارات العربية المتحدة: دراسة تاريخية جغرافية للتعريف بإماراتها وإنجازاتها المعاصرة، وزارة شؤون الرئاسة، أبو ظبي، ١٩٧٢م).

مختلفة مسرحاً لخصومات طويلة بين شيخ أبو ظبي وكبير شيوخ قطر؛ إذ كان الأخير يقوم بغارات على منطقة ليوا، وكان شيخ أبو ظبي يقوم بعمليات انتقامية، ويشهر حملاته ضد قطر، وقد عرف أنه يستخدم الشويهات الواقعة على الساحل كقاعدة متقدمة لعملياته العسكرية.

## الخَظْفِير (أطوال) Dhafir (Atwal - Adh)

٥٦ - ٥٨، ٢٨ - ٠٠، ٤٥ - ٤٠. خط من الآبار بشمال شرقي شبه الجزيرة العربية؛ انظر الحفر Hafar.

## الخَظْفِير (قبيلة) Dahfir (Tribe)

تقع ديار قبيلة الخَظْفِير إلى الشمال من مطير بمحاذاة الباطن، وتمتد ديرتهم غرباً إلى طريق الحج تقريباً درب زبيدة، أما في فصل الصيف فيقتربون من نهر الفرات بين الزبير والسَّماوَة، كما نجد بعض القبائل الفرعية كآل سعيد والذرعان يخيمون عادة في منطقة المتفق إلى الشرق من النهر، وكانوا يدفعون الزكاة<sup>(١١)</sup> لابن رشيد، ولكنهم الآن على عدااء مستمر مع سَمَر<sup>(١٢)</sup>. فهم

(١١) كما سبق أن ذكرنا يشير المعجم للزكاة على أنها ضرائب tax.

(١٢) قبيلة الخَظْفِير قبيلة عريقة مهمة في شبه الجزيرة العربية حوت كتب التاريخ والأدب أخبارها وذكرت نفوذها؛ وهي فرع من فروع بني أم بن عمرو بن طريف بن عمرو بن ثمامة بن مالك بن جدعاء بن ذهل بن جندب بن خارجة بن سعد بن فطرة بن طيء القبيلة المشهورة؛ وهذا هو رأي الحمداني، والسويدي في كتابه (سبائك الذهب في معرفة قبائل العرب)، وشهاب الدين أبو العباس أحمد بن فضل الله العمري =



نحو ٢٥٠٠ خيمة، وتنقسم إلى قسمين رئيسيين هما: البطون<sup>(١)</sup> والصمدة<sup>(٢)</sup>، ولهما فروع كما يأتي:

=

يغرون على قبائل شَمَّر طَوْفَة شمالاً حتى كربلاء، ولكنهم يخصصون شَمَّر بغزواتهم في أثناء رحلات الرعي في فصل الربيع شرق النفود، ويعترضون طريق قوافل الأمير بين حائل والنجف، ومع اضمحلال سلطة آل رشيد تضاعفت غزواتهم حتى صار طريق القوافل الشرقي القديم (درب زبيدة) مهجوراً أو يكاد يهجر. وفي كل عام يشن ابن رشيد عليهم حملات تأديبية، وفي فصل الشتاء في عام ١٩١٥م طلب من حمود بن سويط كبير مشايخ الظَّفِير أن ينضم إليه في حملة ضد ابن سعود والكويت غير أن حمود رفض ذلك، معتدراً بضعفه، أما الحقيقة فهي أن العداوة بينهما كانت قد بلغت حدّاً يستحيل معه قيام تعاون بينهما. وحمود الآن (١٩١٧م) رجل يناهز ٤٢ عاماً يتمتع بالفطنة ويعدّه العرب سياسياً على جانب من الحنكة والمفدرة الإدارية القبلية<sup>(٣)</sup>. وتضم قبيلة الظَّفِير

= في كتابه (مسالك الأبصار في ممالك الأمصار)، وأبو العباس أحمد بن علي الفلقشندي (ت ٨٢١هـ)، وعلامة الجزيرة الشيخ حمد الجاسر رحمه الله. وهناك نسب قوي وتضاهر بين قبيلة الظَّفِير وبين فروع قبيلة بني لَأم الأخرى في الماضي والحاضر. أما من قال إن الظَّفِير عبارة عن قبائل تضافرت، فهذا نقل عن أفخاذ قليلة حالفت الظَّفِير مؤخراً، وأشاعوا أن الظَّفِير تضافرت، فطغى معنى التضافر الأخير على الاسم الحقيقي (الظَّفِير) (عبدالله بن علي بن محمد العسكر، اتصالات شخصية، ١٤٣٠هـ؛ ولمزيد من التفصيل انظر كتابه «تنوير المسير عن تاريخ الظَّفِير»)، وسيشار إلى ملحوظاته على هذا المدخل فيما بعد بعبدالله بن علي العسكر بين قوسين.

(١) هو حمود بن نايف بن سويط (ت ١٣٤٥هـ) شيخ وشاعر وسياسي داهية، والدليل على دهائه ومعرفته بالسياسة ما قاله الريحاني في كتابه (نجد وملحقاته =

= وسيرة الملك عبدالعزيز) إن: حمود بن سويط كان أميل إلى الائتلافيين منه إلى الاتحاديين (عبدالله بن علي العسكر).

(٢) انظر: البطون Batun.

(٣) تنقسم قبيلة الظَّفِير إلى قسمين رئيسيين هما: البطون، والصمدة. وينقسم البطون إلى: الطلوح، والرسم، والسعيد، وبنو حسين، وآل كثير. كما ينقسم الصمدة إلى: الذرعان، والقواسم، والمعالم، والمعادين، والعريف، والعسكر، والعلجانات، وشيخ العموم في الصمدة أبا ذراع.

ولكن العريف والعسكر والعلجانات، وهم أبناء عم قريبين، تحالفوا لأجل قصة معروفة عند قبيلة الظَّفِير فسموهم المحلف (عبدالله بن علي العسكر).

## ١ - البطون:

الشيخ حمود بن سويط، ١٥٠٠ رجل.

عدوان <sup>(١)</sup>	منديل بن كامل <sup>(٢)</sup>	هناك شك من حيث إمكانية اعتبارهم من جماعة حمود؛ إذ إنهم حالياً مع ابن سعود. وهم من عرب الشمال ينحدرون من ربيعة <sup>(٣)</sup> .
العويزم <sup>(٤)</sup>		
بنو حسين	خلف الجعيب <sup>(٥)</sup>	يقولون بانتسابهم إلى الأشراف.
آل كثير	جالي بن جريد	يقولون بانحدارهم من قَحَطَانَ عن طريق بني خالد <sup>(٦)</sup> .
بنو خالد <sup>(٧)</sup>	زايل بن منديل	يقولون بانحدارهم من قَحَطَانَ.
آل سعيد	مطني بن حلاّف <sup>(٨)</sup>	يقولون بانحدارهم من قَحَطَانَ، وهم متمردون على حمود، وقد انضموا إلى عجمي <sup>(٩)</sup> .
السويط	حمود بن سويط	القسم الرئيس، وهم يقولون بالانتساب إلى الأشراف.

- (١) عدوان قبيلة مستقلة ولم تختلط بالظَّفِير، فهي قيسية عدنانية. وما ذكر أنها من فروع الظَّفِير غير صحيح (عبدالله بن علي العسكر). يعود نسبها إلى عدوان بن عمرو بن قيس عيلان بن مضر بن نزار بن معد بن عدنان (عبدالله بن عوض النزهان العدواني، اتصالات شخصية، ١٤٣٨هـ).
- (٢) هو منديل بن جمل، واسمه منديل بن جمل بن محمد الجمل العدواني نزل وجماعته من عدوان على الظَّفِير، ولا يتسبون إليهم (عبدالله بن عوض النزهان العدواني، اتصالات شخصية، ١٤٣٨هـ).
- (٣) ما ذكره المعجم أنهم من ربيعة لا صحة له؛ فهم معروفون من قبيلة عدوان نسبة إلى عدوان بن عمرو بن قيس عيلان بن مضر بن نزار بن معد بن عدنان، والنسبة إليهم العدواني، نزلوا مع جماعة من بني خالد عند الظَّفِير فترة قصيرة ثم ارتحلوا عنهم (عبدالله بن عوض النزهان العدواني، اتصالات شخصية، ١٤٣٨هـ).
- (٤) وردت تهجتها في المعجم هكذا Awāizim. ولا يوجد في الظَّفِير فرع بهذا الاسم (العويزم)، والعويزم قبيلة مستقلة، ولا يمتون بصلّة للظَّفِير (عبدالله بن علي العسكر).
- (٥) وردت تهجتها في المعجم هكذا Khalaf Ibn Jaid. ما ذكر أنهم ينحدرون من قحطان فعلى قاعدة أن الظَّفِير من بني لام من طيء من قحطان (عبدالله بن علي العسكر).
- (٦) بنو خالد قبيلة مستقلة وليست من الظَّفِير، إلا أن أحد شيوخها، وهو ابن منديل كان مصاحباً للظَّفِير (عبدالله بن علي العسكر).
- (٧) وردت تهجتها في المعجم هكذا Mutni Ibn Khallaf. عجمي بن سويط.

ويتقسم السويط<sup>(١)</sup> إلى الفروع الآتية:

	هزاع بن عقوب <sup>(٢)</sup>	العفتان
	منوخ بن قحيصان	آل عسكر <sup>(٣)</sup>
		البطاح <sup>(٤)</sup>
	علي الضويحي	الضويحي
		الحولان <sup>(٥)</sup>
		المعاليم <sup>(٦)</sup>
		آل مزعل <sup>(٧)</sup>
وهذه العشيرة من أصل شَمْرِي.	شويلر <sup>(٨)</sup>	آل رسمي <sup>(٨)</sup>
		السلطان

- (١) تقسيم السويط المذكور غير صحيح، ومن أشهر فرومهم: السلطان، والعفتان، والضويحي، والشويش (عبدالله بن علي العسكر).
- (٢) وردت تهجتها في المعجم هكذا Aqrah، وهو من رجال السويط المعدودين (عبدالله بن علي العسكر).
- (٣) آل عسكر فرع مستقل من الصمدة، وليسوا من السويط (عبدالله بن علي العسكر).
- (٤) من أسر السويط (عبدالله بن علي العسكر).
- (٥) وردت تهجتها في المعجم هكذا Haulah.
- (٦) انظر: المعاليم Maalib. والمعاليم فرع مستقل من الصمدة، وليسوا من السويط (عبدالله بن علي العسكر).
- (٧) لا يوجد فرع من السويط يقال له المزعل (عبدالله بن علي العسكر).
- (٨) الرسة ليسوا فرعاً من فروع السويط، وإنما فرع مستقل من البطون (عبدالله بن علي العسكر).
- (٩) وردت تهجتها في المعجم هكذا Shuwailir.



٢ - الصُّنْدَة<sup>(١)</sup>:

الشيخ لزام بن ذراع، ٥٠٠ - ٦٠٠ رجل.

آل عريف	فادوس العصلب	يقولون بالانتساب إلى قَحْطَانَ.
الذرعان <sup>(٢)</sup>	لزام بن ذراع	
الجواسم (القواسم)	حليص ابن عفيضان	ينحدرون من سبيع، ٢٠٠ رجل <sup>(٣)</sup> .
المسامير <sup>(٤)</sup>	عجيل ابن حزيم	من عنزة أصلاً، ٢٠٠ رجل مع حمود.
المعاليم <sup>(٥)</sup>	طميش البريكي <sup>(٦)</sup>	ينحدرون من بني تميم <sup>(٧)</sup> .
الطلوح <sup>(٨)</sup>	حمود	لهم صلة بعنزة، وهم قسم صغير لهم نحو ٤٠ خيمة.

ووفقاً لأوبنهايم Max F. von Oppenheim تتكون قبيلة الظَّفِير من مجموعات غير متجانسة. وما يثير الانتباه أن هذه القبيلة، برغم ذلك، تمكنت من التصدي لمواجهات الدولة السعودية<sup>(٩)</sup> مدة

(١) انظر: الصُّنْدَة Samid.

(٢) فروع الذرعان من الظَّفِير هي: ١ - الغاف؛ وهم الشيوخ، ويقال لهم أبا ذراع في قصة مشهورة، ٢ - الرسامة، ٣ - المحمرة، ٤ - الروابع، ٥ - السويلم، ٦ - النجمان (عبدالله بن علي العسكر).

(٣) لا يوجد دليل قوي يستند ذلك (عبدالله بن علي العسكر).

(٤) المسامير فرع من القواسم، وعجيل بن حزيم فارس من فرسانهم، وهم ليسوا من عنزة (عبدالله بن علي العسكر).

(٥) انظر: المعاليم Maalib.

(٦) وردت تهجتها في المعجم هكذا al - Boraizi.

(٧) ليس صحيحاً أنهم من تميم (عبدالله بن علي العسكر).

(٨) الطلوح فرع من البطون وليسوا فرعاً من الصمدة، وشيخهم هو الخشم، وليس لهم صلة بعنزة (عبدالله بن علي العسكر).

(٩) استخدم المعجم عبارة «التصدي للوهابين» للدلالة =

ولم يكن لهذه القبيلة، عند هجرتها قبل ٣٥٠ عاماً إلى نجد، أكثر من الاسم، وتمكنت هناك من تشكيل قبيلة جديدة بزعامة عائلة سويط، من مجموعات قبائل شتى ضمت عترة، وسبيع، وقحطان، وغيرها من العناصر الأخرى غير المنسوبة<sup>(٣)</sup>، وبذلك ظهرت لأول مرة في حوليات نجد في عام (١١٠٨هـ/ ١٦٩٦ - ١٦٩٧م).

وفي منتصف القرن الثامن عشر كانت الظَّفِير تنتقل من جراب عبر سدير إلى المحمل، ومن الوشم حتى حفر العتش، وعلى ضوء هذا، فقد اشتبكوا منذ زمن مبكر مع الدولة السعودية<sup>(٤)</sup> أي في العام (١١٦٣هـ/ ١٧٥٠م). ولم يكن حكم آل سعود وقتذاك يتجاوز كثيراً بلدة الدرعية، وقد تعرضت مواقعهم الأمامية مثل ضَرَمًا أمام جبال طويق ورغبة في المحمل الغربي وشقراء بصورة متكررة للاعتداءات من قبل أهالي الوشم وسدير وحلفائهم الظَّفِير (١٧٥١م - ١٧٥٦/١٧٥٧م). واقلبت تلك العلاقة في الستينيات جراء تعرض الكثير من فروع قبيلة الظَّفِير لحملات الدولة السعودية<sup>(٥)</sup> التي كانت تشن في البيرة في المحمل

(٣) هذا حديث مرسل وغير موثق ولم يضبطة أو ينهايم بضوابط محددة، فقد يكون مرد ذلك أخذه عن بعض رواة القبيلة أن الظَّفِير هي التضافر، وقد يكون من أخذ منهم الكاتب ممن تحالف مع قبيلة الظَّفِير مؤخراً، كما أن قوله (وعناصر أخرى غير منسوبة) غير صحيح البتة، فليس في قبيلة الظَّفِير فروع أو أسر غير منسوبة (عبدالله بن علي العسكر).

(٤) استخدم المعجم عبارة «مع الرهايين» للدلالة على الدولة السعودية، وهذا غير دقيق، وقد عدلت بناء على المقصود من الكلمة.

(٥) استخدم المعجم عبارة «الوهابيين» للدلالة على =

تزيد على الثلاثين عاماً. وتنقلت مع بداية القرن الماضي حتى حدود الفرات، حيث وجدت الحرية التي فقدتها في موطنها، في ظل ظروف صعبة. وتفيد المصادر الشفهية أن معنى اسم القبيلة هو المتحالفة<sup>(١)</sup>، ومع أن هذا المعنى ينطبق على الحقيقة، إلا أنه غير صحيح. فالمراجع المكتوبة تورد الاسم بصورة واضحة بالطاء (الظَّفِير). وتشير حكايات التنقل والترحال لكثير من قبائل الظَّفِير إلى الحجاز إلى إمكانية ربط الظَّفِير مع قبيلة تحمل الاسم نفسه كانت تقطن في المنطقة الواقعة شمال المدينة، في النصف الأول من القرن الثالث عشر<sup>(٢)</sup>.

= على الدولة السعودية، وهذا غير دقيق، وقد عدلت بناء على المقصود من الكلمة.

(١) أي المتضافرة.

(٢) كنت قبيلة الظَّفِير في القرن السابع الهجري بين النضيم وحائل مقابلين للمدينة المنورة. يقول ابن فضل الله العمري في كتابه (مسالك الأبيصار في ممالك الأمصار): «شَرَّ ولأم من عرب الحجاز، وديارهم جبال طَيِّء، أجا وسلمى، وظفير من بني لأم، ومنزلهم الظغن قبالة المدينة النبوية على ساكنها أفضل الصلاة والسلام».

وبعد ذلك انحدروا إلى نجد في بلدان مثل نفي، ولضلفعة، والنقيفة، وأضاخ، والسر، والمستوي، ورادي الرشا، والشبكة، والكهفة، والجريفة، والرس، ولحيد، وأثال، ودقلة، والأكيثال. وفي هذه الأماكن جرت معارك ذكرها مؤرخو نجد، كما وجدوا في جنوبي نجد وبلاد العارض وسدير والمحمل وبلدان الشعيب، حيث قد جرت لهم فيها معارك ذكرها مؤرخو نجد.

أما بعد رحيلهم من نجد فديارهم من شمال حفر الباطن إلى حدود السَّماوة، ويحددها الظَّفِير من «الباطن إلى الباطن، ومن الداري إلى الجاري»؛ أي من فليج إلى البطن غرباً، ومن الجاري شمالاً، وهو الشط إلى الداري جنوباً، وهو النفود (عبدالله بن علي العسكر).



مع باشا بغداد<sup>(٤)</sup>، لهذا رافقوا المستنق في حملتهم الكبيرة ضد الدولة السعودية<sup>(٥)</sup> في شتاء ١٧٩٦م - ١٧٩٧م)، وتم في سنة (١٨٠٦م) القضاء على تجمع للقبيلة استعداداً للغزو في وادي فُلَيْج، أحد الأودية الجانية للباطن، وذلك من قبل قوات سعود. وكان هذا آخر لقاء بين الظَّفِير وقوات الدولة السعودية<sup>(٦)</sup>.

وما لبثت القبيلة، وبعد سنوات قليلة، أن تحركت مجدداً، في إطار سعيها لإيجاد موطن جديد لها في أعالي بلاد الرافدين، وهنا حصلت اشتباكات مع شَمَّر الجربا، إلا أنهم اضطروا للعودة إلى السهول في منطقة الفرات الأسفل؛ لإدراكهم، أنه لن يكون بمقدورهم - وعلى المدى الدائم - الاستمرار في التصدي لكل من الأتراك وشَمَّر الجربا في آن واحد. ولم يكن بمقدور الظَّفِير القيام بهذا المشروع المغامر بعد الضعف الذي لحق بها نتيجة صراعها على مدى خمسين عاماً

الغربي، وفي حفر العتش وجراب، وقد استبسلت الظَّفِير للدفاع عن استقلاليتها عن السعوديين<sup>(١)</sup>، طيلة الخمسة عشر عاماً التالية، على الرغم من أنها فقدت بعض قادتها، وظل الأمر كذلك، حتى الثمانينيات، حيث حدث تحول واضح، على الأرجح بسبب إخضاع الأمير سعدون من بني خالد، ألد خصوم الدولة السعودية<sup>(٢)</sup>.

وهكذا، ففي سنة (١٧٨٦م) حارب أفراد قبيلة الظَّفِير لأول مرة، جنباً إلى جنب مع آل سعود، لكن الظَّفِير لم يصبحوا أبداً تابعين<sup>(٣)</sup> حقيقيين. ولتفادي الطلبات المزعجة للخدمة العسكرية هاجروا نحو الشمال عبر الدَّهْنَاء إلى الحجرة، وفي الدرعية، لم يطمنئوا لهم، بحجة تقديمهم الدعم والمساندة للغزو المعادي، وأنهم لم يتقيدوا بالتعاليم الجديدة للمذهب. ولهذا، هاجمهم ولي العهد سعود في عام ١٧٩٥م شمال لينة وكبدهم خسائر فادحة.

واضطرت الظَّفِير بعد ذلك للهرب باتجاه الفرات إلى قبيلة المستنق التي وفرت لهم الحماية بالاتفاق

(٤) هذا كلام غير صحيح؛ إذ إن الظَّفِير بعد التحارم من نجد في نهاية القرن الثاني عشر الهجري استقروا برحلتهم في جنوبي العراق وبدؤوا في خوض حروب شديدة مع قبائل جنوبي العراق كالمستنق وغيرها؛ وهذا مذكور في مؤلفات مؤرخي العراق كالتحفة النبهانية وغيرها ولم تتضمن قبيلة الظَّفِير إلى المستنق؛ إذ كان ابن سعدون شيخ المستنق يستعين بالظَّفِير في حروبه مع أعدائه (عبدالله بن علي العسكر).

(٥) استخدم المعجم عبارة «ضد الوهابيين» للدلالة على الدولة السعودية، وهذا غير دقيق، وقد عدلت بناء على المقصود من الكلمة.

(٦) استخدم المعجم عبارة «والوهابيين» للدلالة على الدولة السعودية، وهذا غير دقيق، وقد عدلت بناء على المقصود من الكلمة.

= الدولة السعودية، وهذا غير دقيق، وقد عدلت بناء على المقصود من الكلمة.

(١) استخدم المعجم عبارة «عن الوهابيين» بدلاً من السعوديين، وهذا غير دقيق، وقد عدلت بناء على المقصود من الكلمة.

(٢) استخدم المعجم عبارة «مع الوهابيين» للدلالة على الدولة السعودية، وهذا غير دقيق، وقد عدلت بناء على المقصود من الكلمة.

(٣) استخدم المعجم عبارة «وهابيين» للدلالة على أتباع الدولة السعودية، وهذا غير دقيق، وقد عدلت بناء على المقصود من الكلمة.



أبو ذراع حيث حدثت، نتيجة لذلك، اعتداءات جديدة من الإخوان. ولهذا شكلت مسألة جنسية الظَّفِير مادة في اتفاق المحمرة (مايو ١٩٢٢م<sup>(٥)</sup>)، والذي تم بموجبها تحديد الحدود فيما بين نجد والعراق، فقد اعتبر الظَّفِير مواطنين عراقيين، بينما أعين جزء من منطقتهم في طوال الظَّفِير منطقة محايدة. وظلت حرية العبور إلى آبارهم ومراعيهم المعهودة حتى خارج الحدود متاحة لهم، ولكن أنصار الدولة السعودية<sup>(٦)</sup> من الظَّفِير استقروا في نجد وشكلت هجرة الشعيبة مركزهم الرئيس<sup>(٧)</sup>.

وقد تحددت منطقة تجوال الظَّفِير، بشكل تقريبي، بالخط الممتد من السَّماوة - الزبير وحفر الباطن - شباعة ثم السَّماوة. وكانوا ينتقلون في فصل الربيع إلى الحجر، وفيما عدا ذلك كانوا يخيمون في السهول الشمالية. ويعبر القواسم

مع السعوديين<sup>(٨)</sup>، لولا التحاقها خلال ذلك بقبيلة الفضول التي أضعفتها الدولة السعودية<sup>(٩)</sup> أيضاً<sup>(١٠)</sup>. وقد رتب الظَّفِير أوضاعهم في منطقتهم الجديدة التي تمثل منطقة الحجر قاعدتها، ولما كانوا محاصرين بين المنتفق - أقوى قبائل العراق الأسفل - وشمّر في الجبل، فقد اضطروا مرغمين لإقامة علاقات صداقة مع القبيلتين.

وقد برزت الخلافات بعد قرارات مؤتمر السلام، وتأسيس مملكة العراق فيما بين الدولة الجديدة ونجد حول تبعية الظَّفِير، كما حدثت احتكاكات بعد الحرب مباشرة بين الإخوان والظَّفِير. وتوتر الجو لأن حمود بن سويط قد جرح كبرياؤه بسبب تعيين رجل من السعودون قائداً لجندرمة الجمالة العراقية، وذهب سنة ١٩٢٢م إلى الرياض. وانقسمت الظَّفِير إلى قسمين: الأول يؤيد الدولة السعودية<sup>(١١)</sup>، والثاني يعارضهم، ويتكون الثاني من الصمدة بقيادة لزام

(١) استخدم المعجم عبارة «مع الوهابيين» بدلاً من السعوديين، وهذا غير دقيق، وقد عدلت بناء على المقصود من الكلمة.

(٢) استخدم المعجم عبارة «أضعفها الوهابيين» للدلالة على الدولة السعودية، وهذا غير دقيق، وقد عدلت بناء على المقصود من الكلمة.

(٣) الصحيح أن قبيلة الفضول قد تحضّر أكثرها في كثير من بلدان العراق، والظَّفِير قبيلة بدوية صرفة، فلا يمكن أن يتصور أن البدوي الذي يأنف من حياة الحاضرة أن يلحق بالحضري؛ وإنما الذي حدث أن أفراداً من قبيلة الفضول قد اندمجوا مع أبناء عمهم الظَّفِير (عبدالله بن علي العسكر).

(٤) استخدم المعجم عبارة «يؤيد الوهابيين» للدلالة على الدولة السعودية، وهذا غير دقيق، وقد عدلت بناء على المقصود من الكلمة.

(٥) يوافق رمضان ١٣٤٠هـ.

(٦) استخدم المعجم عبارة «أنصار الوهابيين» للدلالة على الدولة السعودية، وهذا غير دقيق، وقد عدلت بناء على المقصود من الكلمة.

(٧) هذا غير صحيح؛ إذ إن عجمي بن شهيل بن سويط شيخ قبيلة الظَّفِير عندما شارك مع عبدالعزيز بن مساعد في قتال الدويش عام ١٣٤٨هـ كما ذكر ذلك عبدالرحمن الناصر في مخطوطه المسمى (عنوان السعد والمجد)، رغب مع القبيلة بالاستقرار في سلطنة نجد آنذاك، فبقيت في شمال حفر الباطن بأدية ترحل وتنزل، إلى أن جاء عام ١٣٨٨هـ وعندها تقدم عجمي بن سويط رحمه الله شيخ قبيلة الظَّفِير بطلب إلى الملك فيصل لمنحه بئر الصفييري فأعطاه الملك فيصل هذه البئر، فبنت عليها قبيلة الظَّفِير مساكن وأصبحت هي قريتهم الأساسية (عبدالله بن علي العسكر).



الفرات صيفاً ويخيمون في الجزيرة أحياناً (Die Beduinen, vol III, pp. 91 - 99).<sup>(١)</sup>

الظَّفِير:

جدعان بن سويط<sup>(٢)</sup>.

عجمي بن سويط<sup>(٣)</sup>.

الحجرة - السَّماوة - الزبير.

عدد الخيام: ٣٢٠٠

=

(١) هذه الإضافة لما ورد في كتاب «البدو» لأوينهايم هي من عمل محقق هذا المعجم، وليست بأصل المعجم البريطاني، اعتماداً على الترجمة العربية لدار الوراق للنشر المحدودة، مع تصحيح لأسماء الأماكن والأشخاص. وقد رجعت إلى الأصل الألماني لكتاب «البدو» للتدقيق في الجداول، والتأكد من استيفاء جميع معلوماتها؛ لأن أوينهايم كان يورد الاسم العربي مقابل الاسم بالرسم اللاتيني.

(٢) هو أحد مشاهير قبيلة الظَّفِير ووجهاتها (عبدالله بن علي العسكر).

(٣) هو عجمي بن شهيل بن نايف بن سويط شيخ قبيلة الظَّفِير، ومن الذين شاركوا في الغزوات المتأخرة مع الملك عبدالعزيز، وهو الذي استقر بقبيلة الظَّفِير في قرية الصفيري. وقد توفي عام ١٤٠٩هـ وله من الأبناء عبيد وشهيل، وفيصل شيخ قبيلة الظَّفِير الحالي (عبدالله بن علي العسكر).

عدد الخيام	منطقة التجوال	الشيخ	القبيلة
		حتتوش بن سويط <sup>(١)</sup>	أولاً: البطون
٢٥		هزاع بن سويط	١ - البويت <sup>(٢)</sup>
٣٠٠		عبدالرزاق بن حلاف	٢ - آل سعيد
		مسعود بن مرشد <sup>(٣)</sup>	٣ - بنو حسين
٢٥٠		ابن نومان	أ - العمور
٢٠٠			ب - الرزقة <sup>(٤)</sup>
		عبدالله بن منديل	٤ - بنو خالد <sup>(٥)</sup>
٢٠٠			أ - لحوالد <sup>(٦)</sup>
١٠٠			ب - الفضول <sup>(٧)</sup>
٧٠		ابن جريد	٥ - آل كثير
٥٠		جزاع الخشم	٦ - الطلوح
			٧ - عدوان <sup>(٨)</sup>
		ابن سويط	٨ - السويط
٧٥			أ - السلطان
٥٠		حمدان بن ضويحي	ب - الضويحي
		لزام أبا ذراع	ثانياً - الصمدة
٣٠٠		نحيطر العصلب	١ - آل عريف
٤٠٠		محمد بن عفيضان	٢ - القواسم
			٣ - النفيسان <sup>(٩)</sup>

- (٥) قبيلة مستقلة (عبدالله بن علي العسكر).  
 (٦) قبيلة مستقلة (عبدالله بن علي العسكر).  
 (٧) قبيلة مستقلة (عبدالله بن علي العسكر).  
 (٨) سبق أن ذكرنا أنهم ليسوا من الظفيري (عبدالله بن علي العسكر).  
 (٩) لا يوجد فخذ أو أسرة في الظفيري بهذا الاسم (عبدالله بن علي العسكر).

- (١) حتتوش بن سويط من رجال السويط المعروفين، ولكنه لم يتول مشيخة (عبدالله بن علي العسكر).  
 (٢) هذا لقب لقصة إجارة الحثري حينما اعتذرته بعض القبائل، وليس اسماً لأسرة (عبدالله بن علي العسكر).  
 (٣) سبق أن ذكر أن شيخ بني حسين هو خلف الجعيب.  
 (٤) ليس هناك فرع من بني حسين بهذا الاسم (عبدالله بن علي العسكر).  
 (٥) (عبدالله بن علي العسكر).  
 (٦) (عبدالله بن علي العسكر).  
 (٧) (عبدالله بن علي العسكر).  
 (٨) (عبدالله بن علي العسكر).  
 (٩) (عبدالله بن علي العسكر).





عدد الخيام	منطقة التجوال	الشيخ	القبيلة
١٠٠		طميش البريكي	٤ - المعالم
١٠٠		محمد بن عفيصان	٥ - المسامير
٥٠		محمد بن قحيصان <sup>(١)</sup>	٦ - آل عسكر
٥٠		محمد الهقيش	٧ - العليجات <sup>(٢)</sup>
		لزام أبا ذراع	٨ - الذرعان
١٠٠			أ - الوسامة
٥٠			ب - المحمرة
٥٠			ج - الجمعان
٥٠			د - الروابع
٥٠			هـ - المعادين <sup>(٣)</sup>

## الظفِير (قبيلة) Zufeir

انظر: اليمن Yemen؛ تحت قبائل اليمن<sup>(٤)</sup>.

## الظفِير Dahfir

٠٠ - ٠٧ - ٢٣ - ٠٠ - ٤٥ - ٥٣. انظر:

الظفرة Dhafrah.

(١) ليس هناك رجل من عائلة القحيصان اسمه محمد، وعائلة القحيصان عائلة من عوائل آل عسكر الظفِير الذين يعيشون في الكويت، وهم ذوو وجاهة وسمعة طيبة (عبدالله بن علي العسكر).  
 (٢) مفردها عنجاني، وليس شيخهم الهقيش، وإنما هو الحمر (عبدالله بن علي العسكر).  
 (٣) المعادين فخذ مستقل من الصمدة، وليسوا من الذرعان (عبدالله بن علي العسكر).  
 (٤) هذا المدخل إضافة من المحقق لفائدة القارئ بسبب ورود التفصيلات عن القبيلة في مكان آخر.





ص.ب : ٢٩٤٥ - الرياض ١١٤٦١ - المملكة العربية السعودية - هاتف: ٤٠١١٩٩٩ - فاكس: ٤٠١٣٥٩٧

P.O.Box: 2945 - Riyadh 11461 - K.S.A - Tel: 4011999 - Fax: 4013597

البريد الإلكتروني: [info@darah.org.sa](mailto:info@darah.org.sa) - موقع الإنترنت: [www.darah.org.sa](http://www.darah.org.sa)